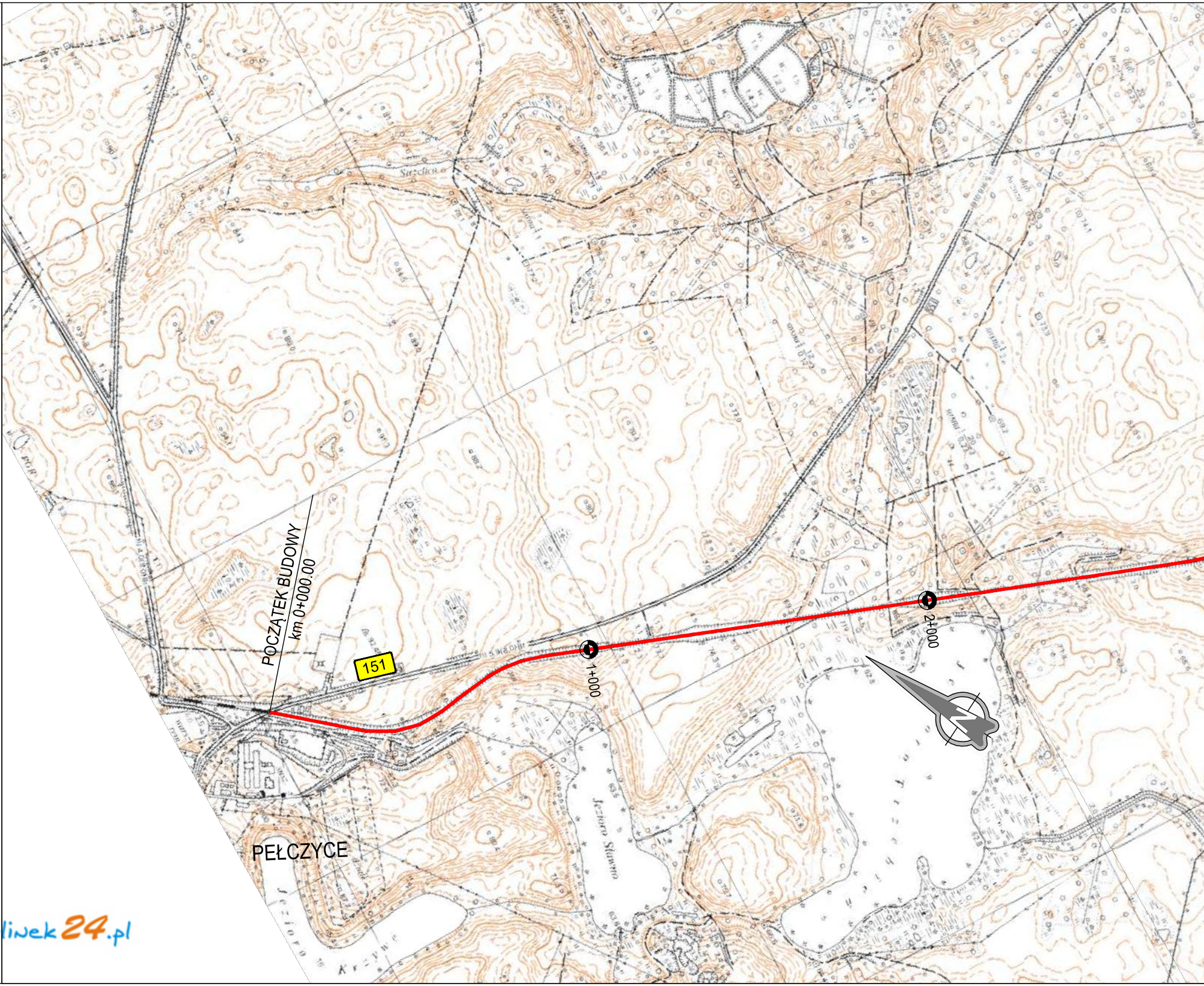
POCZĄTEK BUDOWY
km 0+000.00
151
1+000
2+000
PEŁCZYCE
Jezioro Sławno

Barlinek24.pl

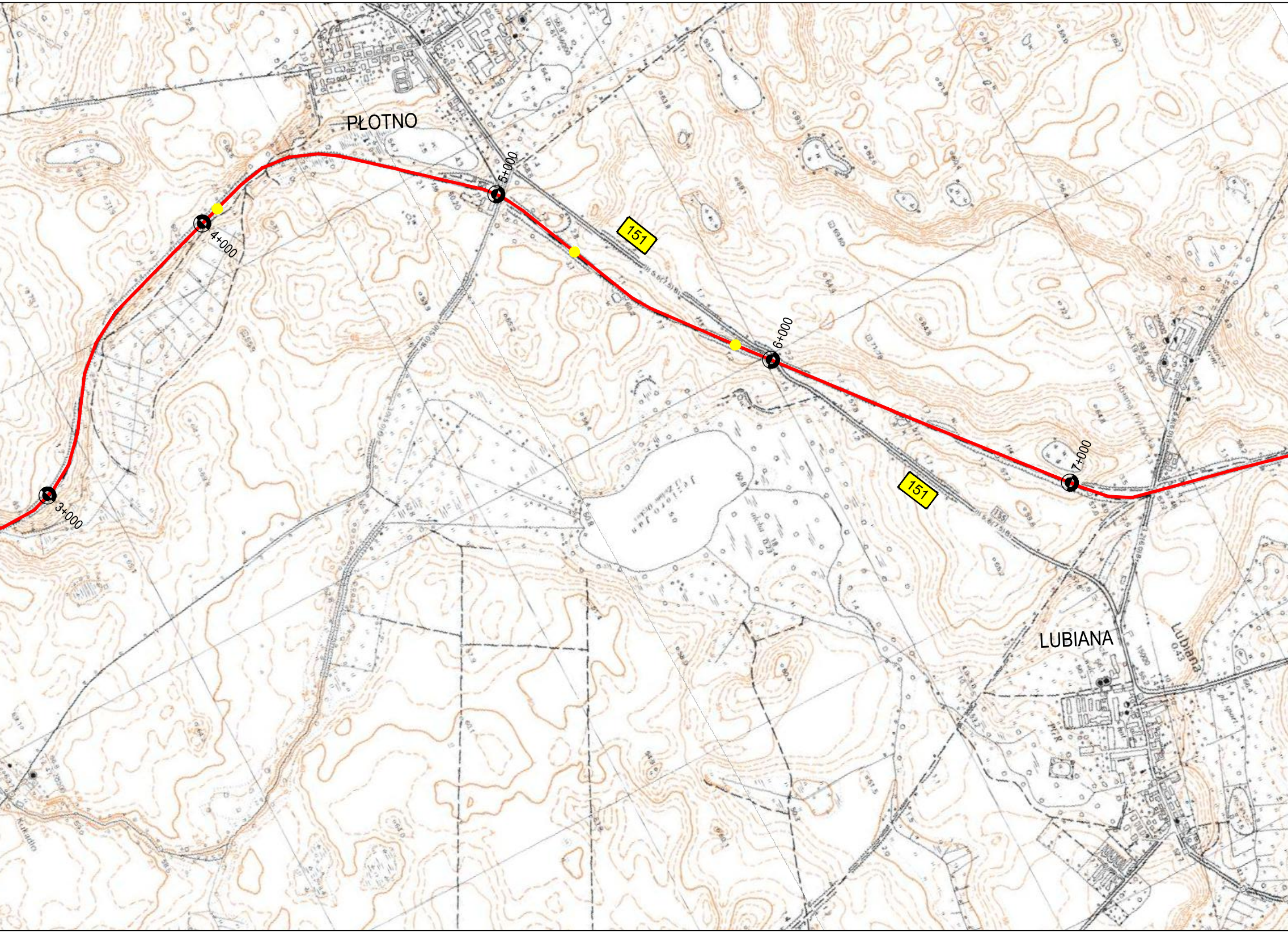
PŁOTNO
5+000
4+000
151
6+000
3+000
7+000
151
LUBIANA
Lubiana

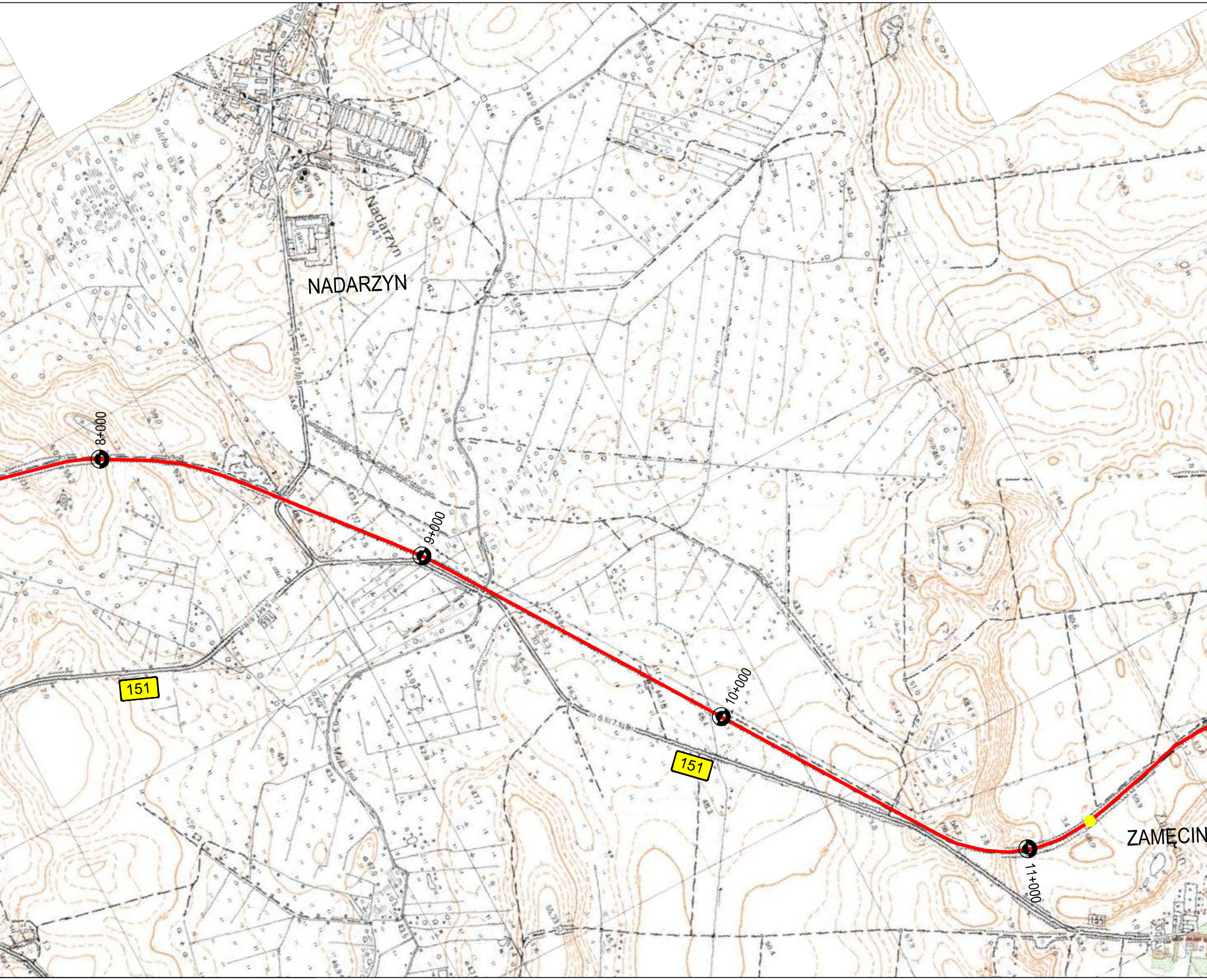
NADARZYN
Nadarzyn
8+000
9+000
10+000
11+000
151
151
155
ZAMĘCIN

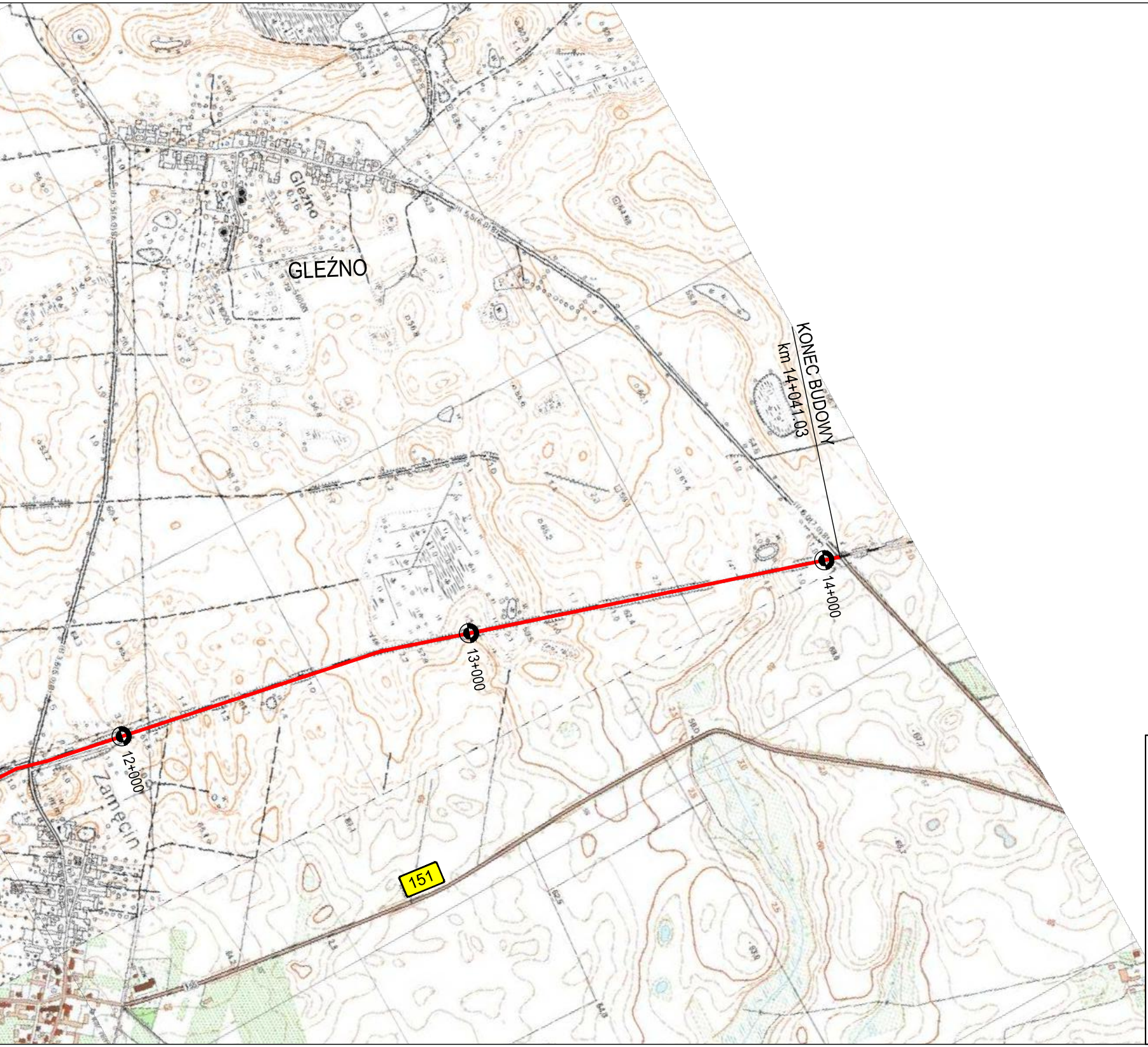
GLEŹNO
Gleźno
KONEC BUDOWY
km 14+041.03
14+000
13+000
12+000
Zamęcin
151

PROJEKTOWANIE

Nazwa inwestycji

Obiekt:

Adres:

Opracował:

Projektant:

Sprawdził:

Nazwa rysunku:

ADZORY

Adam Bukowiecki
Grzepnica 1p 72-003 Grzepnica
tel. +48 608 585 484
e-mail: prodrom@wp.pl

PROJEKTOWANIE   NADZORY

Budowa drogi dla rowerów na odcinku Pełczyce - Choszczno (Trasa Pojezierzy Zachodnich)

Ścieżka rowerowa   Kategoria XXV

Stadium: Projekt budowlany   Projekt wykonawczy
~~KoncePL ja programowa~~ ~~Program funkcjonalno - użytkowy~~

Działki nr:
23/7, 23/9, 5 - obręb Pełczyce 226, 31/8, 31/7, 31/6 - obręb Płotno
6/9, 31, 6/8, 6/14, 6/13, 6/12, 6/11, 6/10, 20, 6/4, 35 - obręb Lubiana
612/1, 606, 573, 576, 450/2, 572, 413, 435, 80, 82 - obręb Zamęcin 13 - obręb Koplin

		PODPIS	Data:	X.2018
mgr inż. Adam BUKOWIECKI	upr. 114/Sz/2002 specjal. konstrukcyjno - budowlana bez ograniczeń	PODPIS	Skala:	1:10.000
mgr inż. Krzysztof MAZURAK	upr. ZAP/0195/POOD/09 specjalność drogowa bez ograniczeń	PODPIS	Nr rys.:	**1**

Plan orientacyjny