
LOKALNY PROGRAM REWITALIZACJI GMINY BARLINEK NA LATA 2017-2023

- PROJEKT -



GMINA BARLINEK
POWIAT MYŚLIBORSKI
WOJEWÓDZTWO ZACHODNIOPOMORSKIE

ZAMAWIAJĄCY	GMINA BARLINEK
WYKONAWCA OPRACOWANIA	WESTMOR CONSULTING EWELINA APALCZYK
SPRAWDZIŁ	WESTMOR CONSULTING KAROLINA DRZEWIECKA

Barlinek 2017

Spis treści

SPIS TREŚCI	2
1. ZAŁOŻENIA DLA TWORZENIA PROGRAMU REWITALIZACJI.....	4
2. ZGODNOŚĆ PR Z DOKUMENTAMI STRATEGICZNYMI I PLANISTYCZNYMI7	
3. PODZIAŁ GMINY BARLINEK NA JEDNOSTKI ANALIZY	17
4. DIAGNOZA GMINY BARLINEK.....	18
4.1 Sfera społeczna	19
4.2 Sfera gospodarcza	53
4.3 Sfera środowiskowa.....	57
4.4 Sfera przestrzenno-funkcjonalna.....	59
4.5 Sfera techniczna	63
5. POTENCJAŁ I BARIERY GMINY BARLINEK	71
6. IDENTYFIKACJA POTRZEB REWITALIZACYJNYCH	75
7. ANALIZA WSKAŹNIKÓW ORAZ WYZNACZENIE OBSZARÓW ZDEGRADOWANYCH I OBSZARU REWITALIZACJI.....	78
8. POGŁĘBIONA DIAGNOZA OBSZARU REWITALIZACJI.....	100
8.1 Podobszar I – centrum miasta Barlinek	100
8.2 Podobszar II – Strąpie	112
8.3 Podobszar III – Moczydło.....	116
9. PLANOWANY EFEKT REWITALIZACJI ORAZ CELE I KIERUNKI DZIAŁAŃ MAJĄCYCH NA CELU ELIMINACJĘ LUB OGRANICZENIE NEGATYWNYCH ZJAWISK	119
10. PLANOWANE PODSTAWOWE PROJEKTY I PRZEDSIĘWZIĘCIA REWITALIZACYJNE.....	122
11. CHARAKTERYSTYKA POZOSTAŁYCH RODZAJÓW PRZEDSIĘWZIĘĆ REWITALIZACYJNYCH MAJĄCYCH NA CELU ELIMINACJĘ LUB	

OGRANICZENIE NEGATYWNYCH ZJAWISK POWODUJĄCYCH SYTUACJĘ KRYZYSOWĄ	168
12. MECHANIZMY ZAPEWNIENIA KOMPLEMENTARNOŚCI.....	180
13. RAMY FINANSOWE PRZEDSIĘWZIĘĆ REWITALIZACYJNYCH.....	185
14. MECHANIZMY WŁĄCZENIA MIESZKAŃCÓW, PRZEDSIĘBIORCÓW I INNYCH PODMIOTÓW I GRUP AKTYWNYCH NA TERENIE GMINY W PROCES REWITALIZACJI.....	186
14.1 Udział interesariuszy w procesie tworzenia LPR	187
14.2 Sposób włączenia interesariuszy w procesie wdrażania LPR.....	189
15. SYSTEM REALIZACJI (WDRAŻANIA) PROGRAMU REWITALIZACJI.....	192
16. SYSTEM MONITORINGU I OCENY SKUTECZNOŚCI DZIAŁAŃ I SYSTEM WPROWADZANIA MODYFIKACJI W REAKCJI NA ZMIANY W OTOCZENIU PROGRAMU	193
SPIS TABEL, WYKRESÓW I RYSUNKÓW	199

1. Założenia dla tworzenia programu rewitalizacji

Rewitalizacja to kompleksowy proces wyprowadzania ze stanu kryzysowego obszarów zdegradowanych poprzez działania całościowe, integrujące interwencję na rzecz społeczności lokalnej, przestrzeni i gospodarki, skoncentrowane terytorialnie i prowadzone w sposób zaplanowany oraz zintegrowany poprzez program rewitalizacji.

Źródło : Zasady realizacji przedsięwzięć rewitalizacyjnych w ramach Regionalnego Programu Operacyjnego Województwa Zachodniopolskiego 2014-2020

Aby przeciwdziałać występującym problemom w sferze społeczno-gospodarczej, coraz większą uwagę zaczęto przywiązywać do planowania i realizacji kompleksowych projektów rewitalizacyjnych. Należy pamiętać, że rewitalizacja nie polega tylko na odbudowie, renowacji czy przywracaniu stanu pierwotnego lub minimum stanu używalności obiektów lub przestrzeni publicznej, lecz przede wszystkim ma na celu ożywienie społeczno-gospodarcze obszarów zdegradowanych.

Rewitalizacja to proces kompleksowy oraz długotrwały. Dotyczy on wybranych obszarów zamieszkałych przez grupę społeczną dotkniętą określonymi problemami. Kompleksowa rewitalizacja obejmuje sferę społeczną i gospodarczą lub środowiskową, przestrzenno-funkcjonalną, techniczną. Aby proces ten mógł przynieść założone rezultaty, konieczna jest jego konsekwentna realizacja oraz czas – tylko wówczas możliwy jest widoczny rozwój społeczno-gospodarczy obszaru rewitalizacji.

Przeprowadzenie działań rewitalizacyjnych ma na celu m.in.:

- pobudzenie aktywności środowisk lokalnych;
- stymulowanie współpracy na rzecz rozwoju społeczno-gospodarczego;
- przeciwdziałanie zjawisku wykluczenia społecznego w zagrożonych dysfunkcjami społecznymi obszarach;
- polepszenie jakości życia mieszkańców;
- zwiększenie szans mieszkańców na zatrudnienie;
- trwałą odnowa obszaru, poprawę ładu przestrzennego, stanu środowiska i zabudowy poprzez zastosowanie wysokiej jakości rozwiązań architektonicznych i urbanistycznych;
- odnowę lub wzmocnienie atutów rozwojowych miast i obszarów wiejskich;
- zmianę wizerunku obszaru poddanego rewitalizacji;
- zwiększenie zainteresowania inwestorów obszarem poddanym rewitalizacji.

Zgodnie z Zasadami realizacji przedsięwzięć rewitalizacyjnych w ramach Regionalnego Programu Operacyjnego Województwa Zachodniopomorskiego 2014-2020, *program*

rewitalizacji to wieloletni program działań w sferze społecznej oraz gospodarczej lub przestrzenno-funkcjonalnej lub technicznej lub środowiskowej, zmierzający do wyprowadzenia obszarów rewitalizacji ze stanu kryzysowego oraz stworzenia warunków do ich zrównoważonego rozwoju, stanowiący narzędzie planowania, koordynowania i integrowania różnorodnych aktywności w ramach rewitalizacji.

Niniejszy dokument stanowi aktualizację Lokalnego Programu Rewitalizacji Miasta Barlinek na lata 2010-2020, przyjętego uchwałą Nr LXII/1069/2010 z 29 września 2010 r. Dotychczas zrealizowane działania rewitalizacyjne na terenie miasta Barlinek nie przyniosły w pełni oczekiwanych efektów. Nadal występują problemy w sferze społeczno-gospodarczej, przestrzenno-funkcjonalnej i technicznej, stąd niezbędna jest kontynuacja procesu rewitalizacji. Ponadto dokument przyjęty w 2010 r. dotyczył wyłącznie obszaru miasta, pomijając rewitalizację na obszarze miejscowości wiejskich. Projekty zrealizowane w ramach Lokalnego Programu Rewitalizacji Miasta Barlinek na lata 2010-2020 zostały przedstawione w dalszej części niniejszego dokumentu.

Jednostki samorządu terytorialnego mogą wdrażać działania rewitalizacyjne w dwojaki sposób. Program rewitalizacji może być inicjowany, opracowany i uchwalony przez Radę Gminy, na podstawie art. 18 ust. 2 pkt 6 ustawy z dnia 8 marca 1990 r. o samorządzie gminnym (t. j. Dz. U. 2016 poz. 446) lub na podstawie ustawy z dnia 9 października 2015 r. o rewitalizacji (Dz. U. z 2015 poz. 1777).

Lokalny Program Rewitalizacji Gminy Barlinek na lata 2017-2023 został opracowany zgodnie z ustawą z dnia 8 marca 1990 r. o samorządzie gminnym.

Na opracowanie Lokalnego Programu Rewitalizacji Gminy Barlinek na lata 2017-2023 Gmina Barlinek pozyskała dotację z Unii Europejskiej w ramach konkursu zorganizowanego przez Województwo Zachodniopomorskie oraz Ministerstwo Rozwoju w ramach Programu Operacyjnego Pomoc Techniczna 2014-2020. Należy również podkreślić, że objęcie danego obszaru gminy programem rewitalizacji będzie stanowiło podstawę do ubiegania się o dofinansowanie projektów rewitalizacyjnych w ramach funduszy zewnętrznych, w tym środków Unii Europejskiej

Na opracowanie Lokalnego Programu Rewitalizacji Gminy Barlinek na lata 2017-2023 składają się następujące etapy:

- przeprowadzenie diagnozy Gminy Barlinek, w celu określenia koncentracji zjawisk kryzysowych oraz określenia potrzeb rewitalizacyjnych;
- wyznaczenie obszaru zdegradowanego i obszaru rewitalizacji;
- określenie celów i wizji obszaru rewitalizacji;
- ustalenie działań rewitalizacyjnych.

Prawidłowo opracowany program rewitalizacji charakteryzuje się następującymi cechami:

➤ kompleksowość

- działania całościowe i wielowymiarowe, uwzględniające aspekty: społeczne, ekonomiczne, przestrzenne, techniczne, środowiskowe i kulturowe,
- włączenie środków z EFRR, EFS, FS, innych publicznych oraz prywatnych,

➤ koncentracja

- koncentracja na obszarach najbardziej zdegradowanych, tj. obszarach gminy, gdzie skala problemów i zjawisk kryzysowych jest największa,

➤ komplementarność

- wzajemne oddziaływanie między projektami rewitalizacyjnymi,
- powiązania działań rewitalizacyjnych ze strategicznymi decyzjami gminy,
- efektywny system zarządzania projektami rewitalizacyjnymi (współdziałanie instytucji, spójność procedur itp.),

➤ partycypacja

- nierozzerwalnie wpisane w proces rewitalizacji uczestnictwo we współdecydowaniu,
- musi mieć realny charakter,
- stanowi fundament działań na każdym etapie procesu rewitalizacji: diagnozowania, programowania, wdrażania, monitorowania i oceniania.

Prace związane z opracowaniem Lokalnego Programu Rewitalizacji Gminy Barlinek realizowane były przy aktywnym udziale społeczeństwa, które na etapie tworzenia dokumentu miało możliwość wniesienia swoich pomysłów, opinii, stanowisk, sprzeciwu oraz aprobaty. Działania partycypacyjne obejmujące spotkania, debaty, ankiety, możliwość zgłaszania przedsięwzięć rewitalizacyjnych poprzez formularze zadań, skierowane zostały do szerokiego grona odbiorców. Przeprowadzone zostały spotkania konsultacyjne z Interesariuszami rewitalizacji, mające na celu poznanie występujących na terenie Gminy problemów i potrzeb w sferze społecznej, gospodarczej, środowiskowej, przestrzenno-funkcjonalnej i technicznej. W trakcie spotkań omówione zostały podstawowe zagadnienia związane z procesem rewitalizacji oraz cele rewitalizacji. Ponadto podjęto dyskusje na temat zjawisk kryzysowych występujących na terenie Gminy oraz przyczyn ich występowania oraz w celu pozyskania opinii na temat aktualnych potrzeb i problemów występujących w Gminie Barlinek, a następnie na obszarze rewitalizacji. Na etapie zbierania danych do przeprowadzenia diagnozy Gminy oraz wyznaczenia obszaru zdegradowanego i obszaru rewitalizacji wśród Interesariuszy rewitalizacji przeprowadzono badania ankietowe oraz rozdysponowano formularze zgłoszeniowe przedsięwzięć rewitalizacyjnych, za pomocą

których wszyscy zainteresowani mogli zgłosić własne pomysły działań i chęć aktywnego uczestnictwa w procesie rewitalizacji.

2. Zgodność PR z dokumentami strategicznymi i planistycznymi

Lokalny Program Rewitalizacji jest jednym z narzędzi realizujących strategię rozwoju Gminy, w związku z czym proces rewitalizacji powinien stanowić element całościowej wizji rozwoju. Poniżej przedstawiono powiązania niniejszego dokumentu z celami wdrażanej polityki krajowej, regionalnej i lokalnej.

REGIONALNY PROGRAM OPERACYJNY WOJEWÓDZTWA ZACHODNIOPOMORSKIEGO 2014-2020

Lokalny Program Rewitalizacji Gminy Barlinek na lat 2017-2023 wykazuje zgodność z RPO WZ 2014-2020. W ramach RPO WZ działania rewitalizacyjne mogą być realizowane w ramach następujących osi priorytetowych:

- Oś I Gospodarka, innowacje, nowoczesne technologie
- Oś II Gospodarka niskoemisyjna
- Oś III Ochrona środowiska i adaptacja do zmian klimatu
- Oś IV Naturalne otoczenie człowieka
- Oś VII Włączenie społeczne
- Oś VIII Edukacja
- Oś IX Infrastruktura społeczna

Działanie w całości poświęconym rewitalizacji jest działanie 9.3. Wspieranie rewitalizacji fizycznej, gospodarczej i społecznej ubogich społeczności i obszarów miejskich i wiejskich w ramach IX Osi priorytetowej Infrastruktura społeczna.

Celem ww. działania jest przede wszystkim zmniejszenie zagrożenia wykluczeniem społecznym mieszkańców obszarów zdegradowanych. Przedsięwzięcia inwestycyjne będą się koncentrować na rewitalizacji wyznaczonych części bądź całych miejscowości, ze szczególnym uwzględnieniem problemowych miejscowości popegeerowskich. Ponadto, przedsięwzięcia będą mogły być realizowane na obszarach przemysłowych, powojkowych, a także na niedoinwestowanych i zaniedbanych obszarach miejskich.

Rezultatem powyższej interwencji będzie włączenie społeczne marginalizowanych grup z obszarów zdegradowanych i peryferyjnych. Ponadto, poprzez podjęcie kompleksowych działań, możliwe będzie niwelowanie wszystkich zjawisk związanych z problemami społecznymi występujących na danym obszarze. Mając powyższe na uwadze, należy

wskazać, że projekty rewitalizacyjne ujęte w Lokalnym Programie Rewitalizacji jak najbardziej wpisują się w powyższe założenia.

UMOWA PARTNERSTWA NA LATA 2014-2020

Jest to kluczowy dokument, tworzący podstawy prawne oraz ramy organizacyjne i finansowe dla okresu programowania 2014-2020. W ramach diagnozy tematycznej zawartej w Umowie Partnerstwa wskazano m.in. wysoki poziom ubóstwa i wykluczenia społecznego, powiązany z niskim dostępem do usług. Z powyższymi problemami ściśle powiązane jest zjawisko degradacji społeczno-gospodarczej, którego powodem jest utrata dotychczasowych funkcji obszarów miejskich, zurbanizowanych obszarów przemysłowych oraz wsi, na których obserwowana jest kumulacja negatywnych zjawisk.

Odpowiedzią na powyższe problemy jest kompleksowa rewitalizacja. Ramy dla działań rewitalizacyjnych tworzy narodowy program rewitalizacji, natomiast instrumentami jego realizacji są lokalne programy rewitalizacji. Działania zaplanowane w ramach Lokalnego Programu Rewitalizacji Gminy Barlinek na lata 2017-2023 będą obejmować działania obejmujące kompleksową rewitalizację społeczną, gospodarczą i przestrzenną.

STRATEGIA EUROPA 2020

Strategia „Europa 2020” jest dziesięcioletnią strategią Unii Europejskiej na rzecz wzrostu gospodarczego i zatrudnienia, zapoczątkowaną w 2010 r. Ma ona na celu rozwiązanie problemów wynikających z kryzysu gospodarczego. Ponadto ma pomóc skorygować niedociągnięcia europejskiego modelu wzrostu gospodarczego i stworzyć warunki, dzięki którym będzie on bardziej służył zrównoważonemu i sprzyjającemu włączeniu społecznemu wzrostowi.

Unia Europejska wyznaczyła sobie konkretny plan obejmujący pięć celów – w zakresie zatrudnienia, innowacji, edukacji, włączenia społecznego oraz zmian klimatu/energii – które należy osiągnąć do 2020 r. W każdym z tych obszarów wszystkie państwa członkowskie wyznaczyły z kolei własne cele krajowe. Konkretnie działania na poziomie zarówno unijnym, jak i krajowym wzmocniają realizację strategii.

Strategia Europa 2020 obejmuje trzy wzajemnie ze sobą powiązane priorytety:

- rozwój inteligentny: rozwój gospodarki opartej na wiedzy i innowacji;
- rozwój zrównoważony: wspieranie gospodarki efektywniej korzystającej z zasobów, bardziej przyjaznej środowisku i bardziej konkurencyjnej;
- rozwój sprzyjający włączeniu społecznemu: wspieranie gospodarki o wysokim poziomie zatrudnienia, zapewniającej spójność społeczną i terytorialną.

Realizacja procesu rewitalizacji w Gminie Barlinek jest zgodna z założeniami powyższego dokumentu. Planowane do podjęcia projekty społeczno-gospodarcze oraz przestrzenno-funkcjonalne przyczynią się do zwiększenia włączenia społecznego, ograniczenia ubóstwa i promocji rozwoju gospodarczego Gminy z zachowaniem zasad zrównoważonego rozwoju. Zachowana będzie zatem zgodność z założeniami Strategii Europa 2000.

STRATEGIA NA RZECZ ODPOWIEDZIALNEGO ROZWOJU DO ROKU 2020 (Z PERSPEKTYWĄ DO 2030 R.)

Strategia na rzecz Odpowiedzialnego Rozwoju przedstawia model rozwoju odpowiedzialnego, polegającego na budowaniu siły konkurencyjnej z wykorzystaniem czynników rozwojowych, zapewniając udział i korzyści wszystkim grupom społecznym zamieszkującym kraj. Głównym celem działań rozwojowych jest stworzenie warunków dla wzrostu dochodów mieszkańców kraju przy jednoczesnym wzroście spójności w wymiarze społecznym, ekonomicznym, środowiskowym i terytorialnym. Na terenie wielu polskich miast występuje kumulacja problemów rozwojowych, które są m.in. skutkiem przemian technologicznych i organizacyjnych w przemyśle, wieloletnich zaniedbań infrastruktury technicznej i mieszkaniowej, a także problemów społecznych, zwłaszcza ubóstwa i bezrobocia, rozpadu więzi społecznych i rodzinnych, dysfunkcji społecznych czy migracji ludności za pracą.

Jednym z celów Strategii jest tworzenie warunków dla zrównoważonego rozwoju ośrodków miejskich, wypracowanie mechanizmów współpracy w ich obszarach funkcjonalnych, wzmocnienie ich zdolności do tworzenia miejsc pracy oraz poprawa jakości życia mieszkańców. Aby osiągnąć ten cel niezbędne jest przeciwdziałanie negatywnym zjawiskom suburbanizacji, ponowne wykorzystanie uprzednio zagospodarowanych terenów oraz rewitalizacja zdegradowanych obszarów. W związku z powyższym w ramach działań do 2020 r. w Strategii ujęto *Wspieranie realizacji zintegrowanych działań rewitalizacyjnych na podstawie programów rewitalizacji ukierunkowanych na przekształcenie obszarów zdegradowanych (w wymiarze społecznym, gospodarczym, środowiskowym, przestrzenno-funkcjonalnym, technicznym)*.

Założenia Lokalnego Programu Rewitalizacji Gminy Barlinek wpisują się zatem w cele ww. Strategii. Zadania rewitalizacyjne ujęte w niniejszym dokumencie mają na celu poprawę jakości życia mieszkańców obszaru rewitalizacji poprzez ożywienie społeczno-gospodarcze, a także przywrócenie dawnych bądź nadanie nowych funkcji zdegradowanym terenom poprzemysłowym i popegeerowskim.

STRATEGIA ROZWOJU WOJEWÓDZTWA ZACHODNIOPOMORSKIEGO DO ROKU 2020

Przyjęto następującą misję rozwoju województwa: „*Stworzenie warunków do stabilnego i zrównoważonego rozwoju województwa zachodniopomorskiego opartego na konkurencyjnej gospodarce i przedsiębiorczości mieszkańców oraz aktywności społecznej przy optymalnym wykorzystaniu istniejących zasobów*”.

Najważniejszym ustaleniem operacyjnym Strategii jest cel główny – *rozwój województwa poprzez zwiększenie konkurencyjności gospodarki, spójności przestrzennej, społecznej oraz wzrost poziomu życia mieszkańców*.

Wyróżnia się następujące cele strategiczne:

- Wzrost innowacyjności i efektywności gospodarowania;
- Wzmocnienie atrakcyjności inwestycyjnej regionu;
- Zwiększenie przestrzennej konkurencyjności regionu;
- Zachowanie i ochrona wartości przyrodniczych, racjonalna gospodarka zasobami;
- Budowanie otwartej i konkurencyjnej społeczności;
- Wzrost tożsamości i spójności społecznej regionu

Lokalny Program Rewitalizacji Gminy Barlinek ma na celu przede wszystkim aktywizację i integrację społeczno-zawodową mieszkańców obszarów zdegradowanych, dlatego też zadania przewidziane do realizacji pośrednio przyczynią się do osiągnięcia celów wyznaczonych w Strategii Rozwoju Województwa Zachodniopomorskiego do 2020 r.

STRATEGIA ROZWOJU POWIATU MYŚLIBORSKIEGO NA LATA 2015-2020

Strategia rozwoju jest dokumentem wyznaczający najistotniejsze kierunki rozwoju jednostki samorządu terytorialnego. Zgodnie z misją powiatu „Powiat Myśliborski programuje swój rozwój w oparciu o potencjał endogeniczny, cechujący się bogatymi zasobami przyrodniczymi i turystycznymi. Powiat Myśliborski wspiera lokalną przedsiębiorczość i aktywność zawodową oraz dąży do absorpcji inwestycji zewnętrznych zdolnych do generowania nowych miejsc pracy. Powiat Myśliborski, tworząc spełniające europejskie standardy warunki do pracy, wspiera mieszkańców w ich aspiracjach zawodowych i życiowych. Powiat Myśliborski współpracuje z podmiotami wewnętrznymi oraz otoczeniem zewnętrznym dla rozwoju regionu”.

W obszarze strategicznym wskazuje się na kierunek działania, jakim jest rewitalizacja obszarów miejskich i wiejskich w szczególności poprzez przebudowę infrastruktury mieszkalnej oraz drogowej. Reasumując, należy stwierdzić, że zadania przewidziane w ramach Lokalnego Programu Rewitalizacji Gminy Barlinek są niezbędne do tego, by w pełni zrealizować cele ujęte w Strategii Rozwoju Powiatu Myśliborskiego.

STRATEGIA ROZWOJU MIASTA I GMINY BARLINEK DO ROKU 2023

Strategia Rozwoju jest najważniejszym dokumentem strategicznym, który wyznacza cele i kierunki rozwoju Gminy. W ramach Strategii Rozwoju Miasta i Gminy Barlinek do roku 2023 wyznaczone zostały następujące cele strategiczne i cele operacyjne:

- Cel strategiczny A – Wsparcie i wzmocnienie aktywności przedsiębiorców ukierunkowanej na tworzenie innowacyjnych rozwiązań.
 - Cel operacyjny A.1 – Wsparcie rozwoju i dostosowania edukacji zawodowej do potrzeb lokalnych przedsiębiorców.
- Cel strategiczny B – Wykreowanie Barlinka, jako ośrodka turystyki kwalifikowanej o znaczeniu ponadregionalnym w oparciu o zasoby naturalne w szczególności jezioro w centrum miasta oraz markę Europejska Stolica Nordic Walking.
 - Cel operacyjny B.1 – Stworzenie nowych całorocznych produktów turystycznych w oparciu o wyróżniającą się infrastrukturę turystyczną.
 - Cel operacyjny B.2 – Wykorzystanie zasobów kulturowych i przyrodniczych terenów wiejskich dla ich rozwoju oraz podniesienie stopnia spójności z miastem Barlinek.

Określone w Strategii cele dotyczą przede wszystkim rozwoju sfery gospodarczej, w tym rozwoju przedsiębiorczości i turystyki. Należy zaznaczyć, że podjęcie działań o charakterze gospodarczym bezpośrednio wpływa na sferę społeczną, która stanowi priorytet w procesie rewitalizacji, a dokładniej – ograniczenie bądź zahamowanie negatywnych zjawisk społecznych jest głównym celem rewitalizacji. Rozwój przedsiębiorczości i turystyki niesie ze sobą pozytywne efekty w postaci zmniejszającego się bezrobocia, ubóstwa i wykluczenia społecznego oraz wykluczenia zawodowego. Pełne wykorzystanie potencjału gospodarczego Gminy wiąże się z powstawaniem nowych terenów inwestycyjnych, zwiększaniem miejsc pracy, gdzie zatrudnienie zdobywać będą mieszkańcy obszaru rewitalizacji. Zatem założenia Lokalnego Programu Rewitalizacji Gminy Barlinek są zgodne z celami określonymi w Strategii Rozwoju Miasta i Gminy Barlinek.

STRATEGIA INTEGRACJI I ROZWIĄZYWANIA PROBLEMÓW SPOŁECZNYCH GMINY BARLINEK NA LATA 2013-2018

Strategia Integracji i Rozwiązywania Problemów Społecznych zawiera diagnozę rzeczywistych potrzeb lokalnej społeczności oraz długofalowy plan działań, mających na celu rozwiązywanie występujących na terenie Gminy problemów społecznych.

Negatywne zjawiska społeczne dotyczą głównie sytuacji demograficznej Gminy, problemów na rynku pracy, zasobów i warunków mieszkaniowych, dostępu do oferty edukacyjnej, kulturowej i sportowo-rekreacyjnej, a także ochrony zdrowia i bezpieczeństwa publicznego.

Ponadto w części diagnostycznej ww. dokumentu analizie poddano działania w zakresie pomocy społecznej, problemy osób niepełnosprawnych oraz uzależnienia i przemoc w rodzinie. Część diagnostyczną niniejszej Strategii podsumowuje analiza SWOT, która w syntetyczny sposób prezentuje szanse i mocne strony, mogące przyczynić się do poprawy funkcjonowania osób i rodzin na terenie Barlinka, jak również zagrożenia oraz słabe strony. W analizie SWOT, zwłaszcza w słabościach i zagrożeniach, zawarto szereg uwarunkowań problemowych, które mogą stanowić uzasadnienie dla podjęcia działań rewitalizacyjnych. Należą do nich m.in.:

- niedostateczna infrastruktura w sferze przeciwdziałania przemocy w rodzinie,
- niedostateczna infrastruktura w zakresie wspierania rodzin,
- wysoki odsetek osób długotrwale bezrobotnych, powyżej 50 roku życia oraz bez kwalifikacji zawodowych,
- bariery utrudniające aktywizację zawodową osób niepełnosprawnych,
- brak oddziały terapii uzależnień,
- długi okres oczekiwania na przymusowe leczenie odwykowe,
- brak rozpowszechniania w środowisku lokalnym pozytywnych postaw charytatywnych,
- zwiększanie się liczby osób w wieku poprodukcyjnym,
- brak specjalistów zajmujących się rodzinami problemowymi,
- brak możliwości kontynuacji aktywności zawodowej wśród osób starszych,
- mała ilość środków finansowych, przeznaczonych na kwestie dzieci i młodzieży,
- mała liczba osób zatrudnionych w pomocy zajmujących się problematyką osób starszych,
- niedostateczna liczba ośrodków wsparcia dla rodzin w kryzysie.

Wszystkie cele zawarte w Strategii można uznać za ściśle powiązane tematycznie z podstawowymi celami rewitalizacji:

- 1. Cel strategiczny 1:** Utrzymywanie osób starszych i niepełnosprawnych w środowisku zamieszkania oraz umożliwienie im czynnego udziału w życiu społeczności lokalnej.
 - Cel operacyjny 1. Usprawnienie osób starszych poprzez zapewnienie im właściwej opieki;
 - Cel operacyjny 2. Wspieranie działań na rzecz zapobiegania niepełnosprawności;
 - Cel operacyjny 3. Usprawnienie systemu opieki medycznej i rehabilitacji fizycznej dla osób niepełnosprawnych;

- Cel operacyjny 4. Ograniczenie skutków niepełnosprawności poprzez wyrównywanie szans w zakresie edukacji osób niepełnosprawnych oraz w dostępie do rynku pracy.
- 2. Cel strategiczny 2:** Przeciwdziałanie ubóstwu, bezrobociu i bezdomności oraz zapobieganie ich skutkom.
- Cel operacyjny 1. Zapewnienie osobom ubogim bezpieczeństwa socjalnego;
 - Cel operacyjny 2. Wsparcie osób bezrobotnych oraz poszukujących zatrudnienia;
 - Cel operacyjny 3. Systematyczna pomoc osobom zagrożonym bezdomnością i bezdomnym.
- 3. Cel strategiczny 3:** Wspieranie rodzin oraz wspomaganie rozwoju dzieci i młodzieży.
- Cel operacyjny 1. Pomoc rodzinom będącym w kryzysie; rozwijanie systemu wsparcia;
 - Cel operacyjny 2. Wzmacnianie rodzin, podnoszenie poziomu ich funkcjonowania;
 - Cel operacyjny 3. Wsparcie dzieci i młodzieży w kształceniu i wszechstronnym rozwoju.
- 4. Cel strategiczny 4:** Zapewnienie mieszkańcom gminy Barlinek równego dostępu do służby zdrowia oraz wspieranie rodzin i osób dotkniętych problemami uzależnień i przemocy w rodzinie.
- Cel operacyjny 1. Zaspakajanie potrzeb mieszkańców w zakresie ochrony zdrowia;
 - Cel operacyjny 2. Długoterminowa profilaktyka w zakresie rozwiązywania problemów alkoholowych, narkomanii oraz przeciwdziałania przemocy w rodzinie.
- 5. Cel strategiczny 5:** Podniesienie poziomu bezpieczeństwa w gminie.
- Cel operacyjny 1. Przeciwdziałanie przestępczości, w tym wśród nieletnich;
 - Cel operacyjny 2. Zwiększenie poczucia bezpieczeństwa mieszkańców.
- 6. Cel strategiczny 6:** Rozwój kapitału społecznego i ludzkiego.
- Cel operacyjny 1. Wzmacnianie kadry pomocy społecznej oraz rozwijanie infrastruktury socjalnej;
 - Cel operacyjny 2. Wspólne diagnozowanie problemów społecznych i potrzeb mieszkańców;
 - Cel operacyjny 3. Wyzwalanie aktywności obywatelskiej.

Działania rewitalizacyjne ukierunkowane są przede wszystkim na aktywizację i integrację społeczno-zawodową mieszkańców obszarów zdegradowanych. Mają doprowadzić do zapewnienia wysokiego standardu życia mieszkańcom Gminy m.in. poprzez pobudzenie aktywności społecznej oraz zapewnienie odpowiedniej oferty edukacyjnej, kulturalnej i rekreacyjno-sportowej, dlatego też należy stwierdzić, że zaplanowane przedsięwzięcia rewitalizacyjne są niezbędne do tego, aby zrealizować cele wyznaczone w Strategii Integracji i Rozwiązywania Problemów Społecznych.

PROGRAM WSPÓŁPRACY GMINY BARLINEK Z ORGANIZACJAMI POZARZĄDOWYMI ORAZ PODMIOTAMI PROWADZĄCYMI DZIAŁALNOŚĆ POŻYTKU PUBLICZNEGO NA ROK 2017

Głównym celem Programu jest kształtowanie społeczeństwa obywatelskiego oraz budowanie i umacnianie partnerstwa pomiędzy Gminą i organizacjami pozarządowymi. Cel główny realizowany jest poprzez stworzenie warunków do zwiększenia aktywności społecznej i integracji mieszkańców, współpracę Gminy z organizacjami pozarządowymi w kreowaniu polityki społecznej, udział organizacji pozarządowych w realizacji zadań publicznych, efektywne wykorzystanie aktywności społecznej w zaspokajaniu zbiorowych potrzeb i podnoszeniu poziomu życia, a także promowanie społeczeństwa obywatelskiego poprzez wspieranie aktywności mieszkańców Gminy w działaniach na rzecz lokalnej społeczności.

W ramach Lokalnego Programu Rewitalizacji zaplanowano tzw. „projekty miękkie” realizowane przez Barlinecki Ośrodek Kultury, Ośrodek Pomocy Społecznej we współpracy z organizacjami pozarządowymi, które mają na celu wzrost aktywności społecznej i integrację lokalnej społeczności. Będzie to możliwe dzięki realizacji m.in. warsztatów oraz zajęć sportowych i rekreacyjnych, organizacji festynów czy spotkań organizacji pozarządowych w zakresie przeciwdziałania przemocy w rodzinie.

GMINNY PROGRAM PROFILAKTYKI ROZWIĄZYWANIA PROBLEMÓW ALKOHOLOWYCH ORAZ PRZECIWDZIAŁANIA NARKOMANII NA ROK 2017

Program skierowany jest do osób, których bezpośrednio dotyczy problem nadużywania alkoholu i narkotyków, ich rodzin, ale również do instytucji i organizacji społecznych zajmujących się tą problematyką. Głównym celem Programu jest *ograniczenie szkód zdrowotnych i zaburzeń życia rodzinnego, wynikających z używania alkoholu i innych substancji psychoaktywnych oraz zjawiska picia alkoholu, używania narkotyków i podejmowania innych zachowań ryzykownych przez dzieci i młodzież.*

W Gminnym Programie Profilaktyki i Rozwiązywania Problemów Alkoholowych oraz Przeciwdziałania Narkomanii na rok 2017 ujęte zostały następujące zadania:

1. Zwiększenie dostępności pomocy terapeutycznej i rehabilitacyjnej dla osób uzależnionych od alkoholu

2. Udzielanie rodzinom, w których występują problemy alkoholowe, pomocy psychospołecznej i prawnej, a w szczególności ochrony przed przemocą w rodzinie
3. Prowadzenie profilaktycznej działalności informacyjnej i edukacyjnej w zakresie rozwiązywania problemów alkoholowych i przeciwdziałania narkomanii, w szczególności dla dzieci i młodzieży, w tym prowadzenie pozalekcyjnych zajęć sportowych, a także działań na rzecz dożywiania dzieci uczestniczących w pozalekcyjnych programach opiekuńczo-wychowawczych i socjoterapeutycznych
4. Wspomaganie działalności instytucji, stowarzyszeń i osób fizycznych, służącej rozwiązywaniu problemów alkoholowych
5. Podejmowanie interwencji w związku z naruszeniem przepisów określonych w art. 131 i 15 ustawy oraz występowanie przed sądem w charakterze oskarżyciela publicznego
6. Wspieranie zatrudnienia socjalnego poprzez organizowanie i finansowanie centrów integracji społecznej

W ramach Lokalnego Programu Rewitalizacji zaplanowano przedsięwzięcia, które będą podejmowane m.in. przez Gminną Komisję Rozwiązywania Problemów Alkoholowych w Barlinku z zakresu profilaktyki i pomocy osobom uzależnionym od alkoholu i narkotyków. Ponadto przewidziano działania profilaktyczne w ramach przeciwdziałania przemocy w rodzinie. Projekty rewitalizacyjne wpisują się zatem w założenia i cele Gminnego Programu Profilaktyki i Rozwiązywania Problemów Alkoholowych oraz Przeciwdziałania Narkomanii na rok 2017.

GMINNY PROGRAM WSPIERANIA RODZINY NA LATA 2017-2019

Głównym celem Programu jest poprawa funkcjonowania rodziny przeżywającej trudności w wypełnianiu funkcji opiekuńczo-wychowawczych oraz stworzenie warunków umożliwiających powrót dziecka do rodziny naturalnej. Wśród zadań wymieniono:

- Pomoc w opiece i wychowaniu dziecka
- Praca z rodziną przeżywającą trudności w wypełnianiu funkcji opiekuńczo-wychowawczych w celu przywrócenia rodzinie zdolności do wypełnienia ww. funkcji
- Zapewnienie rodzinom stabilizacji i poczucia bezpieczeństwa socjalnego
- Zwiększenie kompetencji zawodowych asystentów rodziny i pracowników socjalnych w zakresie wspierania rodziny

Należy zwrócić uwagę, że w ramach Lokalnego Programu Rewitalizacji Gminy Barlinek założono m.in. utworzenie Centrum Wsparcia Rodziny o charakterze międzyinstytucjonalnym i wielospecjalistycznym, które będzie oferowało porady specjalistów wspierających prawidłowe funkcjonowanie rodziny. W ramach Centrum Wsparcia Rodziny planowane są

różne formy pomocy rodzinom, w tym m.in. placówka wsparcia dziennego prowadzona jako świetlica socjoterapeutyczna.

STUDIUM UWARUNKOWAŃ I KIERUNKÓW ZAGOSPODAROWANIA PRZESTRZENNEGO GMINY BARLINEK

Potrzebę rewitalizacji wskazano także w *Studium uwarunkowań i kierunków zagospodarowania przestrzennego Gminy Barlinek*.

Likwidacja gospodarstw wielkoobszarowych prowadzonych przez Państwowe Gospodarstwa Rolne – spadkobierców pruskiego rolnictwa oraz załamanie się rynków wschodnich dla produktów rolnych pozbawiło miejsc pracy i możliwości zarobkowania większość mieszkańców obszarów wiejskich Gminy. Brak źródeł utrzymania, pogłębiająca się dekapitalizacja zabudowy i brak infrastruktury społecznej powoduje degradację społeczności. Ww. dokumencie wyodrębniono w szczególności potrzebę rewitalizacji w miejscowościach wiejskich. Rewitalizacja obszarów wiejskich powinna być przeprowadzona w oparciu o wielofunkcyjny rozwój terenów wiejskich, ochronę dziedzictwa przyrodniczego i kulturowego oraz partnerstwo mieszkańców wsi, miasta i władz samorządowych.

Poza częścią miasta Barlinek, w ramach niniejszego Programu jako obszar rewitalizacji wyznaczone zostały także miejscowości wiejskie, gdzie skumulowały się negatywne zjawiska społeczno-gospodarcze. Planowane działania pozwolą na realizację założeń zrównoważonego rozwoju zarówno obszarów wiejskich i miasta, zatem wpisują się w cele wyznaczone w Studium Uwarunkowań i Kierunków Zagospodarowania Przestrzennego miasta i gminy Barlinek.

PROGRAM OCHRONY ŚRODOWISKA DLA GMINY BARLINEK NA LATA 2017-2020 Z UWZGLĘDNIENIEM PERSPEKTYWY DO ROKU 2024

Nadrzędnym celem programu ochrony środowiska jest zrównoważony rozwój Gminy Barlinek, wysoka jakość życia mieszkańców oraz zachowanie walorów przyrodniczych Gminy. Na podstawie diagnozy stanu istniejącego oraz zagrożeń środowiska przyrodniczego, określono kierunki interwencji oraz wyznaczono cele i zadania do realizacji.

W ramach działań wpisujących się w zakres rewitalizacji wyróżnia się m.in. poprawę efektywności energetycznej budynków m.in. poprzez ich termomodernizację. Dodatkowo za kierunek interwencji uznaje się także ograniczenie emisji zanieczyszczeń pochodzących ze źródeł niskiej emisji oraz zwiększenie wykorzystania odnawialnych źródeł energii. W ramach obszaru interwencji *Zasoby przyrodnicze*, działania nastawione są na wzmocnienie systemu obszarów chronionych oraz promocję walorów przyrodniczych i zrównoważonego rozwoju turystyki.

Przedsięwzięcia z zakresu ochrony przyrody także wpisują się w założenia rewitalizacji. Projekty społeczne w ramach Lokalnego Programu Rewitalizacji będą realizowane w sposób komplementarny i zintegrowany z inwestycjami infrastrukturalnymi, w tym projektami zmierzającymi do zwiększenia atrakcyjności przestrzeni publicznej, w tym terenów zielonych, sprzyjających rozwojowi aktywności fizycznej, ale także integracji społecznej mieszkańców. W Programie Ochrony Środowisko położono nacisk na rozwój obszarów zieleni oraz utrzymanie terenów już istniejących, a także ochronę lasów i jezior. Zatem działania planowane w ramach rewitalizacji Gminy Barlinek wpisują się w zagadnienia związane z ochroną środowiska w Gminie.

PLAN GOSPODARKI NISKOEMISYJNEJ DLA GMINY BARLINEK NA LATA 2015-2020

Plan Gospodarki Niskoemisyjnej dla Gminy Barlinek jest odpowiedzią na zapotrzebowanie oraz propozycją działań zmierzających do poprawy stanu jakości powietrza. Celem opracowanego dokumentu jest przedstawienie planu działań i jego uwarunkowań, służących redukcji zużycia energii finalnej na terenie Gminy Barlinek, a przez to redukcji emisji gazów cieplarnianych (CO₂).

Wizja Gminy Barlinek w zakresie gospodarki niskoemisyjnej i ochrony klimatu będzie realizowana przez następujące cele:

- redukcja emisji CO₂ na terenie Gminy o 20% do roku 2020 w stosunku do przyjętego roku bazowego 2010;
- redukcja zużycia energii finalnej na terenie Gminy o 20% do roku 2020 w stosunku do przyjętego roku bazowego 2010;
- przynajmniej 20% udział energii pochodzącej ze źródeł odnawialnych na terenie Gminy w całkowitym bilansie energii finalnej do roku 2020.

Działania rewitalizacyjne pośrednio wpisują się ww. cele, bowiem Lokalny Program Rewitalizacji Gminy Barlinek przewiduje m.in. zadania w sferze technicznej, których celem jest ograniczenie zjawiska niskiej emisji na terenie Gminy. Działania te, poza poprawą jakości powietrza, pozytywnie wpłyną również na zdrowie i jakość życia mieszkańców obszarów rewitalizacji, jak i mieszkańców całej Gminy.

3. Podział Gminy Barlinek na jednostki analizy

W celu zbadania rozkładu przestrzennego negatywnych zjawisk i wyznaczenia obszarów zdegradowanych, a następnie obszaru rewitalizacji, dokonano analizy Gminy Barlinek w podziale na miasto i miejscowości wiejskie. Ze względu na jednorodność obszarów wiejskich, za właściwy wybrano podział na poszczególne wsie. Podział ten umożliwił zbadanie sytuacji kryzysowej na mniejszym obszarze (niż analiza sołectw) i daje obraz,

w których jednostkach osadniczych koncentrują się problemy. W przypadku miasta Barlinek dokonano analizy w podziale na poszczególne ulice (z budynkami i działkami przyporządkowanymi do nich administracyjnie) ze względu na niewielką powierzchnię miasta, która utrudnia wyznaczenie na jego terenie jednostek urbanistycznych, a także małą długość ulic. Ponadto pod uwagę wzięto podział miasta, jakiego dokonano również na potrzeby Lokalnego Programu Rewitalizacji Miasta Barlinek na lata 2010-2020. Zastosowanie tych samych, co poprzednio jednostek analizy, umożliwi monitorowanie efektów rewitalizacji, jakie nastąpiły w wyniku dotychczas podjętych działań na obszarze miasta Barlinek. Pod uwagę wzięto ponadto nowe ulice w mieście.

Analiza problemów występujących na terenie Gminy Barlinek została przeprowadzona na podstawie dostępnych danych statystycznych w sferze społecznej, gospodarczej, środowiskowej, przestrzenno-funkcjonalnej i technicznej. Do analizy wykorzystano przede wszystkim dane Urzędu Miejskiego w Barlinku, Ośrodka Pomocy Społecznej w Barlinku, Powiatowego Urzędu Pracy w Myśliborzu oraz dane Głównego Urzędu Statystycznego. Przeanalizowano zestaw wskaźników, porównując wartości średnie, charakterystyczne dla poszczególnych jednostek osadniczych (miejscowości na obszarze wiejskim oraz ulic w Barlinku) i zestawiając je z przeciętnymi wartościami dla całej Gminy Barlinek. Na tej podstawie stwierdzono, na jakim obszarze występuje koncentracja negatywnych zjawisk. Ponadto w analizie uwzględniono wyniki przeprowadzonego badania ankietowego wśród Interesariuszy rewitalizacji. Dane jakościowe pozwoliły poznać opinię na temat aktualnych potrzeb i problemów występujących na terenie Gminy Barlinek.

4. Diagnoza Gminy Barlinek

Początkiem procesu rewitalizacji jest przeprowadzenie diagnozy Gminy w celu wyznaczenia obszaru zdegradowanego i obszaru rewitalizacji. Obszar, na którym zidentyfikowano stan kryzysowy to obszar zdegradowany. Stan kryzysowy spowodowany jest koncentracją negatywnych zjawisk społecznych współwystępujących z negatywnymi zjawiskami w co najmniej jednej z następujących sfer: gospodarczej, środowiskowej, przestrzenno-funkcjonalnej lub technicznej. Z kolei obszar rewitalizacji to obszar cechujący się szczególną koncentracją negatywnych zjawisk w sferze społecznej przy współwystępowaniu negatywnych zjawisk w co najmniej jednej ze sfer: gospodarczej, środowiskowej, przestrzenno-funkcjonalnej, technicznej, gdzie ze względu na istotne znaczenie dla rozwoju lokalnego, zamierza się prowadzić rewitalizację. Co ważne, obszar rewitalizacji nie może obejmować terenów większych niż 20% powierzchni gminy oraz zamieszkałych przez więcej niż 30% mieszkańców gminy.

4.1 Sfera społeczna

Na koniec 2016 r. Gminę Barlinek zamieszkiwało 19 245 osób, z czego 71,10% stanowili mieszkańcy Barlinka (pozostała część, tj. 29,80% to mieszkańcy obszaru wiejskiego).

STARZEJĄCE SIĘ SPOŁECZEŃSTWO

Najliczniejszą grupą ekonomiczną byli mieszkańcy w wieku produkcyjnym (62,06% wszystkich mieszkańców Gminy). Na drugim miejscu pod względem liczebności odnotowano osoby w wieku poprodukcyjnym (19,56%). Najmniejszy odsetek stanowili najmłodszy mieszkańcy Gminy, tj. osoby w wieku przedprodukcyjnym (18,38%). Przewaga ludności w wieku poprodukcyjnym nad ludnością w wieku przedprodukcyjnym niekorzystnie wpływa na sytuację demograficzną Gminy i wiąże się ze zjawiskiem starzejącego się społeczeństwa.

Szczegółowe dane na temat liczby mieszkańców zostały przedstawione w poniższej tabeli. Na terenie miasta najliczniej zamieszkałą ulicą jest 11 Listopada, a na obszarze wiejskim najwięcej osób mieszka we wsi Moczkowo. Problem starzejącego się społeczeństwa najbardziej dotyka ulice: Armii Polskiej, Kościelną, Niepodległości (nr 14,16), Tunelową (nr 1-12 oraz 53-59), Wylotową.

Tabela 1. Liczba mieszkańców na terenie Gminy Barlinek w podziale na jednostki analizy z uwzględnieniem grup wiekowych (stan na dzień 31.12.2016 r.)

Wyszczególnienie	Liczba ludności	Liczba osób w wieku przedprodukcyjnym (do 17 lat i mniej)	Liczba osób w wieku produkcyjnym (tj. 18-59 lat kobiety i 18-64 lata mężczyźni)	Liczba osób w wieku poprodukcyjnym (tj. powyżej 60 lat kobiety i powyżej 65 lat mężczyźni)	Wskaźnik obciążenia demograficznego – liczba ludności w wieku poprodukcyjnym na 100 osób w wieku przedprodukcyjnym ¹
11 Listopada	1 486	321	1 087	78	24
31 Stycznia	334	67	192	75	112
al.1 Maja	263	55	165	43	78
Armii Krajowej	8	1	6	1	100
Armii Polskiej	195	19	87	89	468
Boczna	76	16	47	13	81
Brokowa	0	0	0	0	-
Chmielna	297	45	163	89	198
Chopina	150	24	100	26	108
Czereśniowa	38	13	25	0	0
Długa	175	34	95	46	135
Dworcowa	35	9	18	8	89
Działkowa	28	7	15	6	86
Fabryczna	48	5	33	10	200
Flukowskiego	66	9	31	26	289
Gorzowska	474	96	275	103	107
Górna	359	55	174	130	236
Grodzka	60	8	38	14	175
Grunwaldzka	20	1	16	3	300
Jagielly	23	3	12	8	267
Jasna	33	4	29	0	0
Jeziorna	170	21	97	52	248
Kasprowicza	113	23	77	13	57
Kombatantów	187	47	128	12	26

¹ Wskaźnik przedstawia, ile osób w wieku przedprodukcyjnym przypada na mieszkańców w wieku przedprodukcyjnym w danej jednostce. Należy jednak zauważyć, że np. wskaźnik o wartości 300 może wynikać z proporcji 3:1, jak również 60:20. Zatem określając obszary, gdzie występuje problem starzenia się społeczeństwa, poza samą wartością wskaźnika wzięto pod uwagę liczbę osób w danej jednostce.

LOKALNY PROGRAM REWITALIZACJI GMINY BARLINEK NA LATA 2017-2023

Wyszczególnienie	Liczba ludności	Liczba osób w wieku przedprodukcyjnym (do 17 lat i mniej)	Liczba osób w wieku produkcyjnym (tj. 18-59 lat kobiety i 18-64 lata mężczyźni)	Liczba osób w wieku poprodukcyjnym (tj. powyżej 60 lat kobiety i powyżej 65 lat mężczyźni)	Wskaźnik obciążenia demograficznego – liczba ludności w wieku poprodukcyjnym na 100 osób w wieku przedprodukcyjnym ¹
Konopnickiej	5	2	3	0	0
Kopernika	103	17	72	14	82
Kossaka	241	33	165	43	130
Kościelna	233	27	113	93	344
Kościuszki	143	20	86	37	185
Kozia	241	32	155	54	169
Kręta	146	19	89	38	200
Kwiatowa	27	4	18	5	125
Leśna	58	7	41	10	143
Lipowa 1-11	133	24	81	28	117
Lipowa 12-32	46	7	25	14	200
Łokietka	43	7	25	11	157
Matejki	189	26	106	57	219
Mickiewicza	95	17	66	12	71
Moniuszki	67	12	41	14	117
Niepodległości 1-12, 13,15,17	139	28	89	22	79
Niepodległości 14,16	41	5	21	15	300
Niepodległości 18-25	86	17	43	26	153
Niepodległości 26-45b	180	36	108	36	100
Odrzańska	87	9	60	18	200
Ogrodowa	333	60	203	70	117
Okrętowa	3	1	2	0	0
Okrężna	217	36	145	36	100
Orzeszkowej	0	0	0	0	-
Paderewskiego	110	16	64	30	188
J. Papugi	33	4	18	11	275
Pełczycka	114	19	81	14	74
Podgórna	39	8	20	11	138
Podwale	71	14	47	10	71
Połana Lecha	18	0	15	3	-
Poziomkowa	34	6	22	6	100
Pułaskiego	4	2	2	0	0

LOKALNY PROGRAM REWITALIZACJI GMINY BARLINEK NA LATA 2017-2023

Wyszczególnienie	Liczba ludności	Liczba osób w wieku przedprodukcyjnym (do 17 lat i mniej)	Liczba osób w wieku produkcyjnym (tj. 18-59 lat kobiety i 18-64 lata mężczyźni)	Liczba osób w wieku poprodukcyjnym (tj. powyżej 60 lat kobiety i powyżej 65 lat mężczyźni)	Wskaźnik obciążenia demograficznego – liczba ludności w wieku poprodukcyjnym na 100 osób w wieku przedprodukcyjnym ¹
Przemysłowa	660	100	447	113	113
Różana	165	29	111	25	86
Rynek	6	0	4	2	-
Sądowa	229	42	114	73	174
Sienkiewicza	62	8	34	20	250
Marii Skłodowskiej-Curie	180	67	113	0	0
Słoneczna	60	10	34	16	160
Słowackiego	335	50	163	122	244
Sosnowa	35	13	19	3	23
Spokojna	43	6	30	7	117
Sportowa	112	25	60	27	108
Staromiejska	0	0	0	0	-
Stodolna	771	108	394	269	249
Strzelecka 1-21	155	18	99	38	211
Strzelecka 22-37/7	139	24	102	13	54
Szewska	2	0	2	0	-
Szkolna	0	0	0	0	-
Szosa do Lipian	1	0	1	0	-
Szosowa	261	43	142	76	177
Szpitalna	229	36	114	79	219
św. Bonifacego	236	38	141	57	150
Tunelowa 13-52	258	43	172	43	100
Tunelowa 1-12, 53-59	150	16	83	51	319
Uklejowa	7	5	2	0	0
Widok	722	164	496	62	38
Wiśniowa	54	17	34	3	18
Wodna	144	21	68	55	262
Wylotowa	133	14	53	66	471
S. Wyspiańskiego	65	10	40	15	150
Zielna	195	29	141	25	86
Żabia	340	40	218	82	205
Młyn Leśny	18	5	8	5	100

LOKALNY PROGRAM REWITALIZACJI GMINY BARLINEK NA LATA 2017-2023

Wyszczególnienie	Liczba ludności	Liczba osób w wieku przedprodukcyjnym (do 17 lat i mniej)	Liczba osób w wieku produkcyjnym (tj. 18-59 lat kobiety i 18-64 lata mężczyźni)	Liczba osób w wieku poprodukcyjnym (tj. powyżej 60 lat kobiety i powyżej 65 lat mężczyźni)	Wskaźnik obciążenia demograficznego – liczba ludności w wieku poprodukcyjnym na 100 osób w wieku przedprodukcyjnym ¹
Razem miasto	13 684	2 379	8 375	2 930	123
Błonie	1	0	1	0	-
Brunki	61	13	42	6	46
Dziedzice	154	37	87	30	81
Dzikowo	128	23	82	23	100
Dzikówko	89	21	56	12	57
Janowo	36	7	28	1	14
Jaromierki	116	41	69	6	15
Jarząbki	29	4	16	9	225
Kornatka	15	2	7	6	300
Kryń	1	0	1	0	-
Krzynka	266	64	166	36	56
Laskówko	69	21	43	5	24
Lutówko	287	63	177	47	75
Łubianka	199	53	114	32	60
Moczkowo	1 156	219	803	134	61
Moczydło	137	25	87	25	100
Mostkowo	815	163	509	143	88
Niepołcko	14	1	10	3	300
Nowa Dziedzina	44	7	33	4	57
Okno	6	2	4	0	0
Okunie	49	10	28	11	110
Osina	160	31	103	26	84
Ożar	122	32	76	14	44
Płonno	344	66	230	48	73
Podgórze	48	15	26	7	47
Pustać	15	3	8	4	133
Rówienko	18	7	6	5	71
Równo	89	17	55	17	100
Rychnów	623	118	406	99	84
Słowicze	10	2	7	1	50

LOKALNY PROGRAM REWITALIZACJI GMINY BARLINEK NA LATA 2017-2023

Wyszczególnienie	Liczba ludności	Liczba osób w wieku przedprodukcyjnym (do 17 lat i mniej)	Liczba osób w wieku produkcyjnym (tj. 18-59 lat kobiety i 18-64 lata mężczyźni)	Liczba osób w wieku poprodukcyjnym (tj. powyżej 60 lat kobiety i powyżej 65 lat mężczyźni)	Wskaźnik obciążenia demograficznego – liczba ludności w wieku poprodukcyjnym na 100 osób w wieku przedprodukcyjnym ¹
Stara Dzielcina	137	40	82	15	38
Strąpie	159	25	96	38	152
Sucha	7	0	5	2	-
Swadzim	18	3	9	6	200
Wiewiórki	15	6	7	2	33
Więclaw	12	0	10	2	-
Wilcze	17	5	11	1	20
Żelice	38	7	27	4	57
Żydowo	57	6	41	10	167
Razem obszar wiejski	5 561	1 159	3 568	834	72
Razem Gmina	19 245	3 538	11 943	3 764	106

Źródło: Opracowanie własne na podstawie danych UM w Barlinku

Osoby w wieku poprodukcyjnym są grupą szczególnie zagrożoną wykluczeniem społecznym, co oznacza, że znajdują się w sytuacji uniemożliwiającej lub znacznie utrudniającej korzystanie z dóbr publicznych i infrastruktury społecznej, gromadzenie zasobów i zdobywanie dochodów w godny sposób. Z kolei, aby ograniczyć powyższy problem, konieczne jest dostosowywanie oferty i infrastruktury do potrzeb osób starszych, podejmowanie działań aktywizujących, mających na celu włączenie społeczne seniorów.

Pomimo znacznego udziału osób starszych, nie można zapominać o najmłodszych mieszkańcach Gminy Barlinek. Z jednej strony wzrost liczby osób starszych determinuje konieczność rozszerzania oferty skierowanej do tej grupy, z drugiej zaś strony w celu wyhamowania procesu starzenia się społeczeństwa oraz depopulacji, trzeba też pamiętać o zapewnieniu ciekawej oferty dla ludzi młodych – aby chcieli osiedlać się na terenach dotkniętych problemami wyludniania się oraz starzenia się społeczeństwa. Konieczne są zatem nie tylko działania infrastrukturalne zmierzające do dostosowania infrastruktury do potrzeb różnych grup wiekowych, ale także działania w sferze gospodarczej (tworzenie miejsc pracy, które zachęcą do osiedlania się na tym terenie), jak również stworzenie atrakcyjnej oferty spędzania wolnego czasu.

Planowanym celem zadań rewitalizacyjnych jest zachęcanie obecnych, jak i potencjalnych mieszkańców do osiedlania się na terenach dotkniętych kryzysem. Oczekiwany efekt będzie wzrost przyrostu naturalnego oraz salda migracji, a w konsekwencji wzrost liczby mieszkańców i wyhamowanie procesu starzenia się społeczeństwa oraz włączenie społeczne osób zagrożonych wykluczeniem. W związku z obserwowanym procesem starzenia się społeczeństwa, problemy osób starszych i chorych w kolejnych latach prawdopodobnie wzrosną. Mieszkańcy, którzy wzięli udział w badaniu ankietowym wskazali m.in. na konieczność zapewnienia darmowej opieki dla osób starszych i chorych oraz dostępu do sprzętu rehabilitacyjnego dla osób starszych.

BEZROBOCIE

Problemy osób wykluczonych społecznie wiążą się także z niechęcią do podejmowania aktywności zawodowej, co z kolei wpływa na wzrost poziomu bezrobocia. Poniższa tabela przedstawia szczegółowe dane z Powiatowego Urzędu Pracy w Myśliborzu dotyczące bezrobocia na obszarze Gminy Barlinek. Najwięcej bezrobotnych w 2016 r. zamieszkiwało przy ulicy 11 Listopada, Chmielnej i Gorzowskiej, a na obszarze wiejskim w miejscowości Mostkowo i Moczkowo. Mieszkańców ul. 11 Listopada oraz miejscowości Mostkowo dotyczy w największym stopniu problem bezrobocia długotrwałego (pozostawanie bez pracy 12 miesięcy i dłużej).

Tabela 2. Liczba bezrobotnych na terenie Gminy Barlinek w podziale na jednostki analizy (stan na 31.12.2016 r.)

Wyszczególnienie	Liczba osób bezrobotnych	Liczba osób bezrobotnych zarejestrowanych z wykształceniem gimnazjalnym, podstawowym i niepełnym podstawowym	Liczba osób bezrobotnych pozostających bez pracy do 12 miesięcy	Liczba osób bezrobotnych pozostających bez pracy 12 miesięcy i dłużej	Liczba osób bezrobotnych pozostających bez pracy ponad 24 miesiące	Liczba osób bezrobotnych z prawem do zasiłku	Liczba osób bezrobotnych niepełnosprawnych	Liczba bezrobotnych absolwentów
11 Listopada	35	2	16	18	9	3	0	4
31 Stycznia	10	5	5	5	3	0	0	1
al.1 Maja	15	4	14	1	1	1	2	1
Armii Krajowej	0	0	0	0	0	0	0	0
Armii Polskiej	9	2	3	6	4	0	0	1
Boczna	4	0	2	2	1	0	0	0
Brukowa	0	0	0	0	0	0	0	0
Chmielna	22	9	10	12	7	3	3	1
Chopina	2	1	1	1	1	0	1	1
Czereśniowa	1	0	1	0	0	1	0	1
Długa	6	3	3	3	0	0	1	1
Dworcowa	1	0	1	0	0	0	0	0
Działkowa	1	0	0	1	1	0	0	0
Fabryczna	2	1	1	1	0	0	0	0
Flukowskiego	1	0	1	0	0	0	0	1
Gorzowska	25	12	16	9	6	2	2	5
Górna	7	3	2	5	2	0	1	0
Grodzka	5	2	4	1	0	0	1	0
Grunwaldzka	1	1	1	0	0	0	0	0
Jagielły	0	0	0	0	0	0	0	0
Jasna	1	0	1	0	0	1	0	0
Jeziorna	9	3	6	3	3	0	0	1
Kasprowicza	1	0	1	0	0	0	0	0
Kombatantów	8	3	4	4	1	1	1	2

LOKALNY PROGRAM REWITALIZACJI GMINY BARLINEK NA LATA 2017-2023

Wyszczególnienie	Liczba osób bezrobotnych	Liczba osób bezrobotnych zarejestrowanych z wykształceniem gimnazjalnym, podstawowym i niepełnym	Liczba osób bezrobotnych pozostających bez pracy do 12 miesięcy	Liczba osób bezrobotnych pozostających bez pracy 12 miesięcy i dłużej	Liczba osób bezrobotnych pozostających bez pracy ponad 24 miesiące	Liczba osób bezrobotnych z prawem do zasiłku	Liczba osób bezrobotnych niepełnosprawnych	Liczba bezrobotnych absolwentów
Konopnickiej	0	0	0	0	0	0	0	0
Kopernika	2	2	2	0	0	1	1	1
Kossaka	5	0	3	2	2	0	0	1
Kościelna	7	2	4	3	2	0	1	0
Kościuszki	3	2	3	0	0	0	0	0
Kozia	13	7	6	7	3	1	1	3
Kręta	5	3	1	4	2	0	1	0
Kwiatowa	2	1	1	1	1	0	0	0
Leśna	0	0	0	0	0	0	0	0
Lipowa 1-11	4	0	2	2	2	0	0	0
Lipowa 12-32	0	0	0	0	0	0	0	0
Łokietka	0	0	0	0	0	0	0	0
Matejki	5	0	3	2	1	0	1	0
Mickiewicza	2	1	1	1	1	0	0	1
Moniuszki	1	1	1	0	0	0	0	0
Niepodległości 1-12, 13,15,17	4	0	2	2	1	0	0	1
Niepodległości 14,16	0	0	0	0	0	0	0	0
Niepodległości 18-25	5	1	5	0	0	0	2	0
Niepodległości 26-45b	1	1	1	0	0	0	0	0
Odrzańska	7	2	1	1	1	0	1	0
Ogrodowa	11	4	7	4	2	0	0	2
Okrętowa	0	0	0	0	0	0	0	0
Okrężna	6	0	3	3	1	2	0	1
Orzeszkowej	0	0	0	0	0	0	0	0
Paderewskiego	4	1	3	1	1	0	0	0
J. Papugi	1	0	0	1	0	0	0	0
Pelczycka	6	3	4	2	1	0	1	2
Podgórna	0	0	0	0	0	0	0	0
Podwale	6	4	1	5	3	1	0	0
Polana Lecha	0	0	0	0	0	0	0	0
Poziomkowa	1	0	1	0	0	1	0	0
Pułaskiego	0	0	0	0	0	0	0	0

LOKALNY PROGRAM REWITALIZACJI GMINY BARLINEK NA LATA 2017-2023

Wyszczególnienie	Liczba osób bezrobotnych	Liczba osób bezrobotnych zarejestrowanych z wykształceniem gimnazjalnym, podstawowym i niepełnym	Liczba osób bezrobotnych pozostających bez pracy do 12 miesięcy	Liczba osób bezrobotnych pozostających bez pracy 12 miesięcy i dłużej	Liczba osób bezrobotnych pozostających bez pracy ponad 24 miesiące	Liczba osób bezrobotnych z prawem do zasiłku	Liczba osób bezrobotnych niepełnosprawnych	Liczba bezrobotnych absolwentów
Przemysłowa	12	5	8	4	2	0	0	0
Różana	7	3	6	1	0	0	0	1
Rynek	0	0	0	0	0	0	0	0
Sądowa	7	3	5	2	0	0	0	0
Sienkiewicza	0	0	0	0	0	0	0	0
Marii Skłodowskiej-Curie	0	0	0	0	0	0	0	0
Słoneczna	1	0	1	0	0	0	0	0
Słowackiego	11	3	7	4	3	1	0	0
Sosnowa	0	0	0	0	0	0	0	0
Spokojna	0	0	0	0	0	0	0	0
Sportowa	5	3	4	1	1	1	0	0
Staromiejska	0	0	0	0	0	0	0	0
Stodolna	17	5	9	8	4	3	0	1
Strzelecka 1-21	9	3	8	1	0	3	2	1
Strzelecka 22-37/7	0	0	0	0	0	0	0	0
Szewska	0	0	0	0	0	0	0	0
Szkolna	0	0	0	0	0	0	0	0
Szosa do Lipian	0	0	0	0	0	0	0	0
Szosowa	4	0	3	1	1	2	0	0
Szpitalna	5	2	5	0	0	1	0	0
św. Bonifacego	7	4	4	3	2	1	0	1
Tunelowa 13-52	10	5	5	4	1	0	0	1
Tunelowa 1-12, 53-59	1	0	0	1	1	0	0	0
Uklejowa	0	0	0	0	0	0	0	0
Widok	18	4	3	12	5	2	2	1
Wiśniowa	0	0	0	0	0	0	0	0
Wodna	2	0	1	1	0	0	0	0
Wylotowa	2	1	1	1	1	0	0	0
S. Wyspiańskiego	0	0	0	0	0	0	0	0
Zielna	3	1	3	0	0	0	0	0
Żabia	18	4	9	9	6	3	0	2
Młyn Leśny	0	0	0	0	0	0	0	0

LOKALNY PROGRAM REWITALIZACJI GMINY BARLINEK NA LATA 2017-2023

Wyszczególnienie	Liczba osób bezrobotnych	Liczba osób bezrobotnych zarejestrowanych z wykształceniem gimnazjalnym, podstawowym i niepełnym	Liczba osób bezrobotnych pozostających bez pracy do 12 miesięcy	Liczba osób bezrobotnych pozostających bez pracy 12 miesięcy i dłużej	Liczba osób bezrobotnych pozostających bez pracy ponad 24 miesiące	Liczba osób bezrobotnych z prawem do zasiłku	Liczba osób bezrobotnych niepełnosprawnych	Liczba bezrobotnych absolwentów
Razem miasto	406	132	230	166	90	35	25	40
Błonie	0	0	0	0	0	0	0	0
Brunki	5	2	2	3	3	1	0	1
Dziedzice	4	2	2	2	1	1	0	0
Dzikowo	0	0	0	0	0	0	0	0
Dzikówko	4	2	1	3	2	0	0	0
Janowo	1	1	1	0	0	0	0	0
Jaromierki	3	0	1	2	1	0	0	0
Jarząbki	0	0	0	0	0	0	0	0
Kornatka	2	2	1	1	1	0	1	0
Kryń	0	0	0	0	0	0	0	0
Krzyńka	10	4	7	3	3	1	1	0
Laskówko	15	8	11	4	3	0	1	1
Lutówko	12	7	6	6	3	2	1	3
Łubianka	0	0	0	0	0	0	0	0
Moczkowo	30	6	18	12	7	3	3	4
Moczydło	13	6	8	5	2	1	1	2
Mostkowo	43	10	21	22	12	6	4	4
Niepołcko	0	0	0	0	0	0	0	0
Nowa Dziedzina	6	6	3	3	2	0	2	0
Okno	0	0	0	0	0	0	0	0
Okunie	2	1	2	0	0	1	0	0
Osina	4	2	4	0	0	0	0	0
Ożar	1	0	1	0	0	1	0	0
Płonno	15	4	7	8	2	2	2	1
Podgórze	1	1	0	1	1	0	0	0
Pustać	0	0	0	0	0	0	0	0
Rówienko	0	0	0	0	0	0	0	0
Równno	2	1	1	1	1	0	0	0
Rychnów	28	15	12	16	7	1	1	6
Słowicze	1	1	0	1	1	0	0	0

Wyszczególnienie	Liczba osób bezrobotnych	Liczba osób bezrobotnych zarejestrowanych z wykształceniem gimnazjalnym, podstawowym i niepełnym	Liczba osób bezrobotnych pozostających bez pracy do 12 miesięcy	Liczba osób bezrobotnych pozostających bez pracy 12 miesięcy i dłużej	Liczba osób bezrobotnych pozostających bez pracy ponad 24 miesiące	Liczba osób bezrobotnych z prawem do zasiłku	Liczba osób bezrobotnych niepełnosprawnych	Liczba bezrobotnych absolwentów
Stara Dziejzina	10	7	3	7	3	0	0	1
Strąpie	18	9	8	10	9	2	2	2
Sucha	0	0	0	0	0	0	0	0
Swadzim	0	0	0	0	0	0	0	0
Wiewiórki	0	0	0	0	0	0	0	0
Więclaw	1	0	1	0	0	0	0	0
Wilcze	2	0	2	0	0	1	1	0
Żelice	2	2	0	2	1	0	0	0
Żydowo	1	1	0	1	1	0	0	0
Razem obszar wiejski	236	100	123	113	66	23	20	25
Razem Gmina	642	232	353	279	156	58	45	65

Źródło: Dane PUP w Myśliborzu

Na terenie Gminy Barlinek udział bezrobotnych w ogólnej liczbie osób w wieku produkcyjnym wynosił 5,38%. Warto nadmienić, że w 2016 roku na terenie Gminy aż 353 rodziny były objęte pomocą społeczną z powodu bezrobocia. Nie można zapominać jednak o zjawisku bezrobocia nierejestrowanego, które występuje również na terenie Gminy Barlinek. Należy zauważyć, że brak pracy jest przyczyną wielu bardzo niepokojących zjawisk społecznych, a także czynnikiem skutecznie ograniczającym popyt wewnętrzny. Długotrwałe występowanie bezrobocia i jego skutków wpływa bezpośrednio na wydatki związane z pomocą społeczną, jak również na pogorszenie wizerunku i atrakcyjności osiedleńczej i inwestycyjnej Gminy.

Działaniami zmierzającymi do ograniczenia bezrobocia są m.in. poprzez szkolenia i kursy dla bezrobotnych, a także wsparcie dla przedsiębiorców lokalnych, co wpływa na rozszerzanie zakresu prowadzonej działalności gospodarczej, a tym samym na zwiększanie liczby miejsc pracy. Należy również pamiętać o tym, iż problem bezrobocia nie tylko dotyka same osoby pozostające bez pracy, ale całe rodziny, dlatego też osoby bezrobotne, jak również ich najbliżsi zagrożeni są wykluczeniem społecznym, co przekłada się na niskie zaangażowanie w życie lokalne. W celu aktywizacji i włączenia społecznego ww. grupy należy podjąć działania mające na celu stworzenie bezpłatnej oferty spędzania wolnego czasu (zarówno rekreacyjnej, jak i dającej możliwość rozwijania własnych zainteresowań i umiejętności), co wpłynie na włączenie i aktywizację osób zagrożonych wykluczeniem społecznym.

W ramach przeprowadzonej ankietyzacji, mieszkańcy wskazali m.in. na potrzebę utworzenia nowych miejsc pracy, pomoc dla osób bezrobotnych, aktywizację osób bezrobotnych i osób wykluczonych społecznie, angażowanie bezrobotnych do prac społecznych, stworzenie warunków dla nowych inwestorów oraz utworzenie specjalnej strefy ekonomicznej w Barlinku z nowymi zakładami pracy.

UBÓSTWO

Brak pracy, bierność zawodowa wpływa na wzrost liczebności beneficjentów pomocy społecznej. W poniższych tabelach zaprezentowano szczegółowe dane na temat pomocy społecznej świadczonej przez Ośrodek Pomocy Społecznej w Barlinku.

Tabela 3. Powody udzielenia pomocy społecznej na terenie Gminy Barlinek w latach 2012-2016

Powód trudnej sytuacji życiowej	Liczba rodzin					Liczba osób w tych rodzinach				
	2012	2013	2014	2015	2016	2012	2013	2014	2015	2016
Ubóstwo	490	528	486	504	472	1 191	1 268	1 076	1 106	1 034
Potrzeba ochrony macierzyństwa lub wielodzietności	44	51	63	80	58	211	250	275	348	261
Bezrobocie	457	493	446	407	353	1 246	1 324	1 165	1 049	902
Niepełnosprawność	301	325	314	351	320	652	401	631	712	620
Długotrwała lub ciężka choroba	421	443	431	479	445	883	890	842	932	853
Bezradność w sprawach opiekuńczo-wychowawczych i prowadzeniu gospodarstwa domowego, w tym:	240	246	237	170	56	834	890	842	932	853
Alkoholizm	69	61	54	55	60	136	106	95	96	97
Trudności w przystosowaniu się do życia po zwolnieniu z zakładu karnego	24	28	27	28	24	36	39	37	32	31
Przemoc w rodzinie	3	7	11	16	12	5	19	28	51	39
Kłęska żywiołowa lub ekologiczna	0	0	0	0	0	0	0	0	0	0

Źródło: Dane OPS w Barlinku

Analizując powyższe dane można zauważyć, że największa liczba osób korzystała z pomocy społecznej z powodu ubóstwa (472 rodziny i 1 034 osób w 2016 roku). Duży udział miała także pomoc społeczna z powodu bezrobocia oraz bezradności w sprawach opiekuńczo-wychowawczych i prowadzenia gospodarstwa domowego.

Dane w podziale na poszczególne jednostki analizy zostały przedstawione poniżej. Najwięcej osób korzystających z pomocy społecznej to mieszkańcy ul. Gorzowskiej, al. 1 Maja, 11 Listopada, 31 Stycznia, Chmielnej oraz miejscowości Mostkowo, Rychnów, Strąpie i Laskówko.

Tabela 4. Liczba beneficjentów pomocy społecznej na terenie Gminy Barlinek w podział na jednostki analizy (stan na 31.12.2016 r.)

Wyszczególnienie	Liczba gospodarstw domowych korzystających z pomocy społecznej	Liczba osób w gospodarstwach domowych korzystających z pomocy społecznej	Liczba dzieci do lat 17, na które rodzice otrzymują zasiłek rodzinny	Liczba osób objętych pomocą społeczną z powodu:						
				ubóstwa	niepełnosprawności	bezrobocia	długotrwałej lub ciężkiej choroby	alkoholizmu	narkomanii	przemocy w rodzinie
11 Listopada	24	64	72	24	9	33	28	1	0	0
31 Stycznia	21	53	36	35	15	27	22	4	0	0
al.1 Maja	24	71	33	41	23	44	28	5	0	0
Armii Krajowej	0	0	2	0	0	0	0	0	0	0
Armii Polskiej	12	26	4	19	4	10	6	0	0	0
Boczna	3	3	2	1	1	0	2	0	0	0
Brukowa	0	0	0	0	0	0	0	0	0	0
Chmielna	31	60	20	39	30	38	40	4	0	3
Chopina	3	4	2	0	1	0	2	0	0	0
Czereśniowa	0	0	0	0	0	0	0	0	0	0
Długa	12	28	6	20	1	9	7	1	0	0
Dworcowa	1	3	7	0	3	0	0	0	0	0
Działkowa	2	4	2	0	4	0	4	0	0	0
Fabryczna	1	1	0	0	0	0	1	0	0	0
Flukowskiego	0	0	2	0	0	0	0	0	0	0
Gorzowska	33	82	70	50	32	46	39	4	0	0
Górna	20	34	12	11	8	14	17	0	0	4
Grodzka	8	12	3	12	0	10	1	0	0	3
Grunwaldzka	0	0	0	0	0	0	0	0	0	0
Jagieły	0	0	1	0	0	0	0	0	0	0
Jasna	0	0	1	0	0	0	0	0	0	0
Jeziorna	9	21	10	18	3	9	5	1	0	1
Kasprovicza	4	6	5	4	1	0	3	0	0	0
Kombatantów	6	14	12	13	1	10	4	0	0	0
Konopnickiej	0	0	0	0	0	0	0	0	0	0
Kopernika	4	5	2	4	3	2	3	0	0	0

Wyszczególnienie	Liczba gospodarstw domowych korzystających z pomocy społecznej	Liczba osób w gospodarstwach domowych korzystających z pomocy społecznej	Liczba dzieci do lat 17, na które rodzice otrzymują zasiłek rodzinny	Liczba osób objętych pomocą społeczną z powodu:						
				ubóstwa	niepełnosprawności	bezrobocia	długotrwałej lub ciężkiej choroby	alkoholizmu	narkomanii	przemocy w rodzinie
Kossaka	3	3	15	6	0	3	3	0	0	3
Kościelna	8	9	6	2	8	0	9	0	0	0
Kościuszki	8	13	5	5	6	7	12	0	0	0
Kozia	19	40	12	24	21	17	21	0	0	0
Kręta	1	1	0	1	0	1	0	1	0	0
Kwiatowa	0	0	1	0	0	0	0	0	0	0
Leśna	4	6	0	0	3	3	3	0	0	0
Lipowa 1-11	11	29	13	4	6	4	8	0	0	0
Lipowa 12-32	1	3	0	0	1	0	1	0	0	0
Łokietka	0	0	3	0	0	0	0	0	0	0
Matejki	3	8	7	2	0	2	1	0	0	0
Mickiewicza	1	3	8	3	0	0	3	0	0	0
Moniuszki	0	0	3	0	0	0	0	0	0	0
Niepodległości 1-12, 13,15,17	8	23	6	1	5	4	4	0	0	0
Niepodległości 14,16	2	8	10	1	0	0	1	0	0	0
Niepodległości 18-25	3	5	5	0	2	1	2	0	0	0
Niepodległości 26-45b	15	27	20	4	6	2	13	0	0	0
Odrzańska	9	19	7	7	7	15	18	0	0	0
Ogrodowa	13	19	19	14	6	9	12	4	0	4
Okrętowa	0	0	0	0	0	0	0	0	0	0
Okrężna	2	4	2	7	0	6	1	0	0	0
Orzeszkowej	0	0	0	0	0	0	0	0	0	0
Paderewskiego	9	12	1	18	3	16	10	1	0	0
J. Papugi	1	2	0	0	20	2	0	0	0	0
Pełczycka	13	25	10	13	11	13	21	2	0	0
Podgórna	2	2	1	1	2	0	2	0	0	0
Podwale	7	15	4	6	3	6	9	0	0	0
Połana Lecha	0	0	0	0	0	0	0	0	0	0

Wyszczególnienie	Liczba gospodarstw domowych korzystających z pomocy społecznej	Liczba osób w gospodarstwach domowych korzystających z pomocy społecznej	Liczba dzieci do lat 17, na które rodzice otrzymują zasiłek rodzinny	Liczba osób objętych pomocą społeczną z powodu:						
				ubóstwa	niepełnosprawności	bezrobocia	długotrwałej lub ciężkiej choroby	alkoholizmu	narkomanii	przemocy w rodzinie
Poziomkowa	1	2	1	0	0	0	2	0	0	0
Pułaskiego	0	0	0	0	0	0	0	0	0	0
Przemysłowa	14	28	35	11	12	12	12	2	2	0
Różana	9	19	6	17	1	14	11	5	0	0
Rynek	0	0	2	0	0	0	0	0	0	0
Sądowa	12	23	7	19	7	15	9	1	0	0
Sienkiewicza	0	0	0	0	0	0	0	0	0	0
Marii Skłodowskiej-Curie	1	3	11	3	3	0	3	0	0	0
Słoneczna	1	3	1	3	0	3	0	0	0	0
Słowackiego	12	27	19	13	13	13	18	0	0	0
Sosnowa	0	0	0	0	0	0	0	0	0	0
Spokojna	1	5	4	0	5	0	5	0	0	0
Sportowa	5	8	3	4	1	7	1	2	0	0
Staromiejska	0	0	0	0	0	0	0	0	0	0
Stodolna	15	33	35	16	18	16	21	8	0	5
Strzelecka 1-21	9	14	8	6	7	2	9	0	0	1
Strzelecka 22-37/7	10	20	5	4	5	4	6	0	0	0
Szewska	1	1	0	1	1	0	1	0	0	0
Szkolna	0	0	0	0	0	0	0	0	0	0
Szosa do Lipian	0	0	0	0	0	0	0	0	0	0
Szosowa	5	20	14	15	3	17	3	0	0	0
Szpitalna	8	11	9	3	2	3	9	0	0	0
św. Bonifacego	13	28	23	14	14	9	15	1	0	0
Tunelowa 13-52	11	20	14	5	3	3	5	0	0	0
Tunelowa 1-12, 53-59	4	4	0	4	3	1	3	0	0	0
Uklejowa	0	0	0	0	0	0	0	0	0	0
Widok	5	13	35	3	0	3	12	0	0	0
Wiśniowa	0	0	0	0	0	0	0	0	0	0

LOKALNY PROGRAM REWITALIZACJI GMINY BARLINEK NA LATA 2017-2023

Wyszczególnienie	Liczba gospodarstw domowych korzystających z pomocy społecznej	Liczba osób w gospodarstwach domowych korzystających z pomocy społecznej	Liczba dzieci do lat 17, na które rodzice otrzymują zasiłek rodzinny	Liczba osób objętych pomocą społeczną z powodu:						
				ubóstwa	niepełnosprawności	bezrobocia	długotrwałej lub ciężkiej choroby	alkoholizmu	narkomanii	przemocy w rodzinie
Wodna	5	14	7	8	17	4	17	0	0	0
Wylotowa	2	2	1	2	1	1	1	0	0	0
S. Wyspiańskiego	1	1	0	0	1	0	1	0	0	0
Zielna	4	9	2	3	8	3	9	0	0	0
Żabia	20	32	11	20	15	13	16	5	0	0
Młyn Leśny	0	0	0	0	0	0	0	0	0	0
Razem miasto	530	1 107	715	584	389	506	555	52	2	24
Błonie	0	0	0	0	0	0	0	0	0	0
Brunki	0	0	6	0	0	0	0	0	0	0
Dziedzice	9	25	11	0	16	4	8	0	4	4
Dzikowo	3	15	11	12	3	0	3	1	0	0
Dzikówko	3	11	8	11	0	11	0	0	0	0
Janowo	3	9	5	5	4	4	5	0	0	0
Jaromierki	6	6	3	5	1	3	1	1	0	0
Jarząbki	2	3	0	2	1	2	0	0	0	0
Kornatka	2	3	0	1	3	0	3	0	0	0
Kryń	0	0	0	0	0	0	0	0	0	0
Krzynka	10	22	18	22	3	14	8	7	0	0
Laskówko	17	50	22	43	16	35	23	1	0	0
Lutówko	5	42	34	29	18	27	27	1	0	0
Łubianka	7	27	24	26	5	25	10	0	0	0
Moczkowo	15	27	28	17	10	14	9	2	0	2
Moczydło	6	10	8	0	7	5	9	0	0	0
Mostkowo	37	83	61	65	40	64	38	10	0	3
Niepołcko	0	0	0	0	0	0	0	0	0	0
Nowa Dziedzina	4	18	7	10	0	15	5	0	0	1
Okno	0	0	0	0	0	0	0	0	0	0
Okunie	2	2	3	1	1	1	1	0	0	0

LOKALNY PROGRAM REWITALIZACJI GMINY BARLINEK NA LATA 2017-2023

Wyszczególnienie	Liczba gospodarstw domowych korzystających z pomocy społecznej	Liczba osób w gospodarstwach domowych korzystających z pomocy społecznej	Liczba dzieci do lat 17, na które rodzice otrzymują zasiłek rodzinny	Liczba osób objętych pomocą społeczną z powodu:						
				ubóstwa	niepełnosprawności	bezrobocia	długotrwałej lub ciężkiej choroby	alkoholizmu	narkomanii	przemocy w rodzinie
Osina	3	9	4	4	5	4	5	0	0	0
Ożar	2	7	5	0	0	0	0	0	0	0
Płonno	14	28	33	20	13	18	14	1	0	0
Podgórze	2	10	8	4	4	0	4	0	0	0
Pustać	0	0	0	0	0	0	0	0	0	0
Rówienko	2	8	5	0	8	0	8	0	0	0
Równo	8	17	9	12	1	15	6	1	0	0
Rychnów	27	60	46	49	29	37	13	5	0	7
Słowicze	1	4	0	4	0	4	0	0	0	0
Stara Dziejzina	12	32	22	13	4	27	6	6	0	0
Strapie	17	40	8	22	8	18	22	0	0	0
Sucha	0	0	0	0	0	0	0	0	0	0
Swadzim	2	2	3	1	1	1	0	0	0	0
Wiewiórki	0	0	0	0	0	0	0	0	0	0
Więclaw	1	3	0	1	3	0	3	0	0	0
Wilcze	4	9	3	4	2	7	0	0	0	0
Żelice	4	9	3	4	2	7	0	0	0	0
Żydowo	5	14	3	8	9	9	10	0	0	0
Razem obszar wiejski	235	605	401	395	217	371	241	36	4	17
Razem Gmina	765	1 712	1 116	979	606	877	796	88	6	41

Źródło: Opracowanie własne na podstawie danych OPS w Barlinku

Z informacji uzyskanych przez pracowników Ośrodka Pomocy Społecznej w Barlinku wynika, że znaczna liczba podopiecznych OPS to osoby ubogie. Na drugim miejscu pod względem liczby beneficjentów pomocy społecznej odnotowano mieszkańców korzystających ze świadczeń społecznych w wyniku bezrobocia. W dalszej kolejności znaleźli się klienci OPS z powodu długotrwałej i ciężkiej choroby, a także niepełnosprawności. Mieszkańcy objęci wsparciem OPS często utrzymują się wyłącznie ze środków pomocy społecznej, bez refleksji o podjęcie próby poprawy własnego losu. Co gorsza, wzorce te często są przekazywane z pokolenia na pokolenie. Taka postawa przekłada się również na niskie zaangażowanie w życie społeczne, a w konsekwencji prowadzi do wykluczenia społecznego. Trzeba również pamiętać o tym, że zła sytuacja dochodowa sprzyja osłabieniu kontaktów społecznych, a w konsekwencji izolacji społecznej. Uczestnicy spotkań konsultacyjnych przeprowadzonych w ramach tworzenia Lokalnego Programu Rewitalizacji potwierdzili niskie zaangażowanie mieszkańców w życie społeczne. Jest to widoczne na obszarach wiejskich, ale coraz częściej w Barlinku, w szczególności wśród osób młodych. Obszar współwystępowania obu zjawisk – ubóstwa i wykluczenia społecznego jest znaczny. Problemy te dotyczą w szczególności ul. Gorzowskiej, Chmielnej i al. 1 Maja oraz miejscowości Mostkowo, Rychnów i Laskówko.

Zjawisko ubóstwa z jednej strony jest wynikiem określonych procesów społeczno-gospodarczych, z drugiej zaś strony samo potrafi generować nowe problemy w postaci izolacji społecznej, uzależnień czy przemocy w rodzinie, a także ograniczonych możliwości rozwoju i kształcenia. W tym miejscu warto zwrócić uwagę na znaczny udział dzieci do lat 17, na które rodzice otrzymują zasiłek rodzinny. Korzystanie z pomocy społecznej w tym zakresie ukazuje liczbę dzieci, których rodzice znajdują się w złej sytuacji finansowej i których nie stać na finansowanie płatnych zajęć rozwijających umiejętności i zainteresowania najmłodszych, co przekłada się na kształcenie najmłodszych. Najwięcej dzieci do lat 17, na które rodzice otrzymują zasiłek, to dzieci mieszkające przy ul. 11 Listopada i Gorzowskiej, a na obszarze wiejskim – dzieci z miejscowości Mostkowo.

Konieczne są zatem działania zmierzające do ograniczenia zidentyfikowanego problemu, a także przedsięwzięcia aktywizujące osoby bierne zawodowo, aby same chciały zmienić swą sytuację życiową. Ponieważ beneficjenci pomocy społecznej są również często dotknięci wykluczeniem społecznym, ważne jest tworzenie warunków i podejmowanie działań zmierzających do włączenia i integracji społecznej. W tym zakresie należy zwrócić uwagę na stworzenie atrakcyjnej, bezpłatnej oferty spędzania wolnego czasu oraz rozwijania własnych zainteresowań i umiejętności. Należy bowiem pamiętać, że podopieczni OPS mają ograniczone środki finansowe, przez co nie stać ich na odpłatne formy spędzania wolnego czasu i rozwijania zainteresowań. Stworzenie publicznej infrastruktury i oferty spędzania

wolnego czasu przyczyni się do włączenia społecznego i integracji mieszkańców dotkniętych problemami społecznymi.

W ramach przeprowadzonego badania ankietowego wśród mieszkańców Gminy, respondenci wskazali także na problem bezdomności w Barlinku oraz na działania, które ich zdaniem powinny zostać podjęte, aby zwalczyć ten problem, tj. utworzenie ośrodka/noclegowni dla osób bezdomnych, organizowanie zbiórek dla bezdomnych. Określenie problemu bezdomności ciężko przypisać do konkretnej jednostki analizy (ulicy i miejscowości) – osoby bezdomne często zmieniają swoje miejsce pobytu. Z informacji uzyskanych z Ośrodka Pomocy Społecznej w Barlinku wynika natomiast, że na terenie Gminy brakuje obecnie miejsc dla osób bezdomnych, w których mogłyby zjeść ciepły posiłek i schronić się przed mrozem. Problem ten dotyka tę grupę społeczną w szczególności zimą.

NISKI POZIOM EDUKACJI LUB KAPITAŁU SPOŁECZNEGO

Wśród obszarów sfery społecznej analizie poddano również wyniki egzaminów uzyskiwanych przez dzieci ze szkół podstawowych i gimnazjalnych. W tabeli poniżej zaprezentowano wyniki sprawdzianu szóstoklasistów z terenu Gminy Barlinek, na tle powiatu myśliborskiego i województwa zachodniopomorskiego w latach 2014-2016. Najniższe wyniki w ostatnich latach osiągnęli uczniowie ze Szkoły Podstawowej Nr 1 w Barlinku, im. Tadeusza Kościuszki. Warto również zauważyć, że średnia wyniku z egzaminu osiągnięta przez uczniów szkół podstawowych z terenu Gminy była niższa niż dla powiatu myśliborskiego oraz województwa zachodniopomorskiego.

Tabela 5. Średnie wyniki sprawdzianu szóstoklasisty na terenie Gminy Barlinek, powiatu myśliborskiego i województwa zachodniopomorskiego w latach 2014-2016

Wyszczególnienie	2014	2015		2016	
SP Nr 1 w Barlinku, im. Tadeusza Kościuszki	23,80 pkt	Część polonistyczno-matematyczna	65,09%	Część polonistyczno-matematyczna	57,76%
		Język obcy - angielski	75,61%	Język obcy – angielski	63,71%
		Język obcy - niemiecki	60,83%	Język obcy - niemiecki	55,12%
SP Nr 4 im. Henryka Sienkiewicza w Barlinku	24,52 pkt	Część polonistyczno-matematyczna	66,70%	Część polonistyczno-matematyczna	61,75%
		Język obcy – angielski	72,71%	Język obcy – angielski	68,50%
		Język obcy – niemiecki	-	Język obcy - niemiecki	62,69%
SP w Mostkowie	22,89 pkt	Część polonistyczno-	78,50%	Część polonistyczno-	58,25%

Wyszczególnienie	2014	2015		2016	
im. Jana Pawła II		matematyczna		matematyczna	
		Język obcy – angielski	-	Język obcy – angielski	-
		Język obcy – niemiecki	70,40%	Język obcy - niemiecki	49,00%
Gmina Barlinek	24,08 pkt	Część polonistyczno-matematyczna	66,64%	Część polonistyczno-matematyczna	59,55%
		Język obcy – angielski	73,93%	Język obcy - angielski	65,91%
		Język obcy – niemiecki	63,72%	Język obcy - niemiecki	57,72%
powiat myśliborski	24,28 pkt	Część polonistyczno-matematyczna	66,24%	Część polonistyczno-matematyczna	58,30%
		Język obcy – angielski	75,36%	Język obcy - angielski	66,02%
		Język obcy – niemiecki	66,46%	Język obcy – niemiecki	57,24%
województwo zachodniopomorskie	24,91 pkt	Część polonistyczno-matematyczna	64,95%	Część polonistyczno-matematyczna	59,59%
		Język obcy – angielski	76,67%	Język obcy - angielski	69,39%
		Język obcy – niemiecki	69,28%	Język obcy – niemiecki	60,18%

Źródło: OKE Poznań

W tabeli poniżej przedstawiono granice obwodów publicznych szkół podstawowych prowadzonych przez Gminę Barlinek. Uczniowie SP Nr 1 W Barlinku to przede wszystkim mieszkańcy centrum Barlinka, gdzie odnotowano również inne negatywne zjawiska społeczne takie, jak duża liczba beneficjentów pomocy społecznej czy przestępczość. Problemy te, choć bezpośrednio nie dotyczą dzieci, często wpływają na ich rozwój intelektualny i wyniki w nauce. Ponadto niskie wyniki w nauce na wczesnym etapie edukacji wpływa na problemy w późniejszych latach, a co za tym idzie również problemy na rynku pracy. Osobom z niskim wykształceniem trudniej znaleźć pracę, brak pracy z kolei wiąże się z brakiem środków do życia czy wzrostem zadłużeń. Problemy te często kończą się bezradnością życiową, sięganiem po używki – najczęściej alkohol, co z kolei prowadzi do wzrostu liczby przestępstw i aktów przemocy.

Tabela 6. Granice obwodów publicznych szkół podstawowych prowadzonych przez Gminę Barlinek

Wyszczególnienie	Granice obwodu szkoły
<p>SP Nr 1 w Barlinku, im. Tadeusza Kościuszki</p>	<p>ulice miasta Barlinek: Aleja 1 Maja, Armii Krajowej, Armii Polskiej, Boczna, Chmielna, Długa, Flukowskiego, Gorzowska, Górna, Grodzka, Jeziorna, Jasna, Kościelna, Kozia, Kwiatowa, Leśna, Lipowa, Łokietka, Mała, Mickiewicza, Niepodległości, Odrzańska, Okrężna, Paderewskiego, Papugi, Pełczycka, Podwale, Polana Lecha, Poziomkowa, Różana, Rynek, Szkolna, Szewska, Sądowa, Sportowa, Staromiejska, Stodolna, Strzelecka, 31 Stycznia, Sienkiewicza, Słowackiego, Szpitalna, Św. Bonifacego, Tunelowa numery od 1 do 12 i od 53 do 58, Wodna, Wylotowa, Żabia, Młyn Leśny, Uklejowa, Czereśniowa, Wiśniowa oraz miejscowości: Błonie, Brunki, Krzynka, Moczkowo, Moczydło, Okno, Okunie, Płonno, Rychnów.</p>
<p>SP Nr 4 im. Henryka Sienkiewicza w Barlinku</p>	<p>ulice miasta Barlinek: Chopina, Dworcowa, Działkowa, Fabryczna, Grunwaldzka, Jagiełły, Kasprowiczka, Kopernika, Kossaka, Kościuszki, Kręta, Komendantów, Matejki, Moniuszki, Ogrodowa, Okrętowa, Podgórna, Przemysłowa, Słoneczna, Spokojna, Szosa do Lipian, Szosowa, Tunelowa numery od 14 do 52, 11 Listopada, Widok, Wyspiańskiego, Zielna, Kazimierza Pułaskiego, Marii Skłodowskiej - Curie, Marii Konopnickiej, Elizy Orzeszkowej, Sosnowa oraz miejscowości: Dziedzice, Janowo, Jaromierki, Jarząbki, Laskówko, Lutówko, Niepołcko, Niewstąp, Nowa Dziedzina, Osina, Ożar, Rówienko, Równo, Stara Dziedzina, Strąpie, Wilcze, Żelice, Żydowo.</p>
<p>SP w Mostkowie im. Jana Pawła II</p>	<p>miejscowości: Dzikowo, Dzikówko, Kornatka, Mostkowo, Podgórze, Pustać, Swadzim, Wiewiórki.</p>

Źródło: Załącznik Nr 1 do uchwały Nr XXXVII/352/2017 Rady Miejskiej w Barlinku z dnia 30 marca 2017 r.

Podobnie sytuacja kształtowała się w odniesieniu do wyników gimnazjalistów. Poniższa tabela przedstawia wyniki osiągnięte przez uczniów szkół gimnazjalnych z terenu Gminy Barlinek w latach 2014-2016 w zestawieniu ze średnimi wynikami osiągniętymi na terenie powiatu myśliborskiego i województwa zachodniopomorskiego.

Tabela 7. Średnie wyniki egzaminu gimnazjalnego w Gminie Barlinek, pow. myśliborskim oraz w woj. zachodniopomorskim w latach 2014-2016

Wyszczególnienie	Część humanistyczna		Część matematyczno - przyrodnicza		Część językowa – język angielski		Część językowa – język niemiecki	
	Język polski	Historia i WOS	matematyka	przedmioty przyrodnicze	podstawowy	rozszerzony	podstawowy	rozszerzony
2014								
PG dla Dorosłych w Barlinku	67,63%	41,10%	23,65%	33,90	-	-	-	-
PG Nr 1 im. Bohaterów Westerplatte w Barlinku	42,52%	52,48%	37,02%	45,06	62,42%	39,23%	53,69%	31,96%
PG Nr 2 im. Mikołaja Kopernika w Barlinku	61,96%	57,86%	41,95%	49,74	69,84%	51,87%	52,65%	34,18%
Gmina Barlinek	61,45%	53,47%	37,21%	45,55	66,77%	45,55%	49,72%	33,00%
powiat myśliborski	61,32%	54,37%	38,77%	46,61	61,98%	41,41%	49,67%	36,17%
województwo zachodniopomorskie	64,86%	56,63%	43,93%	49,57	64,66%	46,05%	53,10%	37,76%
2015								
PG dla Dorosłych w Barlinku	46,25%	42,82%	24,0%	31,79%	-	-	-	-
PG Nr 1 im. Bohaterów Westerplatte w Barlinku	54,70%	58,78%	42,18%	43,79%	65,65%	45,41%	59,56%	36,34%
PG Nr 2 im. Mikołaja Kopernika w Barlinku	55,25%	64,10%	45,02%	47,90%	64,40%	67,06%	57,70%	28,43%
Gmina Barlinek	53,87%	58,98%	41,16%	44,05%	65,12%	51,21%	53,18%	33,26%
powiat myśliborski	56,15%	59,25%	41,07%	44,80%	63,28%	44,73%	55,19%	36,07%
województwo zachodniopomorskie	58,28%	61,93%	45,13%	47,98%	65,69%	49,69%	56,76%	38,50%
2016								
PG dla Dorosłych w Barlinku	37,38%	34,95%	22,00%	33,05%	-	-	39,14%	-
PG Nr 1 im. Bohaterów Westerplatte w Barlinku	63,09%	50,52%	39,82%	46,01%	52,06%	32,98%	47,335	17,67%
PG Nr 2 im. Mikołaja Kopernika w Barlinku	63,42%	57,64%	48,07%	52,03%	58,51%	38,54%	51,00%	20,00%
Gmina Barlinek	60,10%	51,06%	40,47%	46,49%	54,54%	35,17%	42,26%	18,25%
powiat myśliborski	60,76%	51,30%	41,42%	46,41%	60,04%	39,64%	46,91%	29,47%
województwo zachodniopomorskie	64,93%	53,66%	45,17%	48,77%	62,93%	45,61%	56,50%	40,95%

Źródło: OKE Poznań

Zgodnie z danymi przedstawionymi w powyższej tabeli, wyniki uczniów w Gminie Barlinek były niższe niż wyniki charakteryzujące województwo zachodniopomorskie i powiat myśliborski.

W tabeli poniżej przedstawiono również granice obwodów dotychczasowych szkół gimnazjalnych.

Tabela 8. Plan sieci prowadzonych przez Gminę Barlinek klas dotychczasowych publicznych gimnazjów prowadzonych w szkołach podstawowych oraz granice obwodów klas dotychczasowych gimnazjów

Wyszczególnienie	Granice obwodu szkoły
PG dla Dorosłych w Barlinku²	Teren Gminy Barlinek
PG Nr 1 im. Bohaterów Westerplatte w Barlinku³	ulice miasta Barlinek: Aleja 1 Maja, Armii Krajowej, Armii Polskiej, Boczna, Chmielna, Długa, Flukowskiego, Gorzowska, Górna, Grodzka, Jeziorna, Jasna, Kościelna, Kozia, Kwiatowa, Leśna, Lipowa, Łokietka, Mała, Mickiewicza, Niepodległości, Odrzańska, Okrężna, Paderewskiego, Papugi, Pełczycka, Podwale, Polana Lecha, Poziomkowa, Różana, Rynek, Szkolna, Szewska, Sądowa, Sportowa, Staromiejska, Stodolna, Strzelecka, 31 Stycznia, Sienkiewicza, Słowackiego, Szpitalna, św. Bonifacego, Tunelowa numery od 1 do 12 i od 53 do 58, Wodna, Wylotowa, Żabia, Młyn Leśny, Uklejowa, Czereśniowa, Wiśniowa oraz miejscowości: Błonie, Brunki, Dzikowo, Dzikówko, Kornatka, Krzynka, Moczkowo, Moczydło, Mostkowo, Okno, Okunie, Płonno, Podgórze, Pustać, Swadzim, Wiewiórki
PG Nr 2 im. Mikołaja Kopernika w Barlinku⁴	ulice miasta Barlinek: Chopina, Dworcowa, Działkowa, Fabryczna, Grunwaldzka, Jagiełły, Kasprowicza, Kopernika, Kossaka, Kościuszki, Kręta, Kombatantów, Matejki, Moniuszki, Ogrodowa, Okrętowa, Podgórna, Przemysłowa, Słoneczna, Spokojna, Szosa do Lipian, Szosowa, Tunelowa numery od 14 do 52, 11 Listopada, Widok, Wyspiańskiego, Zielna, Kazimierza Pułaskiego, Marii Skłodowskiej - Curie, Marii Konopnickiej, Elizy Orzeszkowej, Sosnowa oraz miejscowości: Dziedzice, Janowo, Jaromierki, Jarząbki, Laskówko, Lutówko, Niepołcko, Niewstap, Nowa Dziedzina, Osina, Ożar, Rówienko, Równo, Rychnów, Stara Dziedzina, Strąpie, Wilcze, Żelice, Żydowo.

Źródło: Załącznik Nr 1 do uchwały Nr XXXVII/352/2017 Rady Miejskiej w Barlinku z dnia 30 marca 2017 r.

Niewystarczająca oferta edukacyjna jest powodem występowania negatywnych zjawisk społecznych takich, jak:

- bezrobocie – brak możliwości rozwijania zainteresowań i umiejętności może w przyszłości wpłynąć na niskie kwalifikacje zawodowe;
- wyludnianie się obszaru i starzenie się społeczeństwa – oferta edukacyjna i możliwości rozwoju są elementem brany pod uwagę przy wyborze miejsca zamieszkania. Młodzi ludzie wyjeżdżają z terenów dotkniętych kryzysem

² klasy Gimnazjum dla Dorosłych prowadzone w Szkole Podstawowej dla Dorosłych w Barlinku.

³ klasy Publicznego Gimnazjum nr 1 im. Bohaterów Westerplatte w Barlinku prowadzone w Publicznej Szkole Podstawowej nr 1 w Barlinku.

⁴ klasy Publicznego Gimnazjum nr 2 im. Mikołaja Kopernika prowadzone w Publicznej Szkole Podstawowej nr 4 im. Henryka Sienkiewicza w Barlinku.

w celu poszukiwania lepszego miejsca do życia dla siebie i swych potomków. Jednocześnie na obszarach dotkniętych kryzysem nie osiedlają się nowi mieszkańcy. Połączenie obu ww. tendencji powoduje postępowanie procesu starzenia się społeczeństwa;

- izolacja i wykluczenie społeczne – brak możliwości rozwijania zainteresowań i umiejętności dzieci i młodzieży może wpłynąć na wykształcenia się u nich poczucia wyobcowania oraz poczucia „bycia gorszym” od rówieśników – jest to szczególnie widoczne w momencie, gdy młodzież z terenów wiejskich i małych miast zaczyna uczęszczać do placówek ponadgimnazjalnych zlokalizowanych na terenie większych ośrodków miejskich, gdzie oferowane zapewnione większe możliwości rozwijania umiejętności i zainteresowań.

Powyższe negatywne zjawiska występują na terenie całej Gminy Barlinek, dlatego niezwykle istotne dla przyszłego rozwoju Gminy jest zwiększanie oferty spędzania wolnego czasu w tym oferty zajęć, które przyczynią się do osiągania lepszych wyników w nauce i wyrównywania szans edukacyjnych dzieci i młodzieży z obszarów zdegradowanych. Należy również zwrócić uwagę, że pomimo występowania ww. negatywnych zjawisk, w tym postępującego procesu starzejącego się społeczeństwa, na niektórych obszarach Gminy udział osób w wieku przedprodukcyjnym jest nadal znaczny – co stanowi potencjał dla rozwoju obszarów dotkniętych kryzysem. Obecne dzieci i młodzież to przyszłe zasoby pracowników, stąd tak istotna jest kwestia dbania o rozwój kompetencji i dostęp do szerokiej gamy oferty edukacyjnej, w tym zajęć dodatkowych już od najmłodszych lat.

Ze względu na problem ubóstwa i znacznej liczby osób korzystających z pomocy społecznej, konieczne jest stworzenie bezpłatnej oferty zajęć dla dzieci i młodzieży. Zajęcia te nie tylko wpłyną na podniesienie umiejętności i wyrównywanie szans edukacyjnych, ale także będą elementem przeciwdziałania zjawisku izolacji i wykluczenia społecznego.

We wcześniejszych częściach diagnozy zidentyfikowano problemy sfery społecznej, które mogą być przyczyną postępowania procesu wykluczenia społecznego na obszarze zdegradowanym. Wśród osób najbardziej narażonych na wykluczenie społeczne znajdują się m.in.: długotrwale bezrobotni, osoby o niskich kwalifikacjach zawodowych, starsze osoby samotne, dzieci i młodzież ze środowisk zaniedbanych. Dotyczy to przede wszystkim tych obszarów, gdzie zidentyfikowano następujące problemy:

- problem starzejącego się społeczeństwa – problem wykluczenia społecznego dotyka w szczególności osoby ubogie oraz samotne;
- znaczną liczbę wynika m.in. z mentalności i postaw mieszkańców. Mentalność ta powoduje bierność, która pozwala na utrzymywanie się wyłącznie ze środków

pomocy społecznej, bez refleksji o podjęciu próby poprawy własnego losu. Co gorsza, wzorce te często są przekazywane z pokolenia na pokolenie – potwierdzają to przeprowadzone debaty z mieszkańcami podczas spotkań konsultacyjnych. Taka postawa przekłada się również na niskie zaangażowanie w życie społeczne, a w konsekwencji prowadzi do wykluczenia społecznego. Trzeba również pamiętać o tym, że zła sytuacja dochodowa sprzyja osłabieniu kontaktów społecznych, a w konsekwencji izolacji społecznej.

- bezrobocie – brak pracy prowadzi do ubóstwa. Konsekwencjami bezrobocia (zwłaszcza długotrwałego), dla większości bezrobotnych są: pogorszenie standardu życia a nawet ubóstwo, problemy z zagospodarowaniem czasu wolnego, izolacja społeczna, poczucie obniżenia statusu, ograniczenie lub zaniechanie uczestnictwa w życiu politycznym, kulturalnym i w życiu społeczności lokalnej. Towarzyszy temu dyskomfort psychiczny, polegający często na poczuciu bezsilności. Bezrobocie niesie z sobą groźbę wykluczenia społecznego (brak lub ograniczone możliwości uczestnictwa, wpływania i korzystania z podstawowych instytucji publicznych, uniemożliwienie bądź znaczne utrudnienie pełnienia ról społecznych, korzystania z dóbr publicznych, gromadzenia dochodów, załamanie stosunków społecznych).
- problemy dzieci i młodzieży – wśród osób najbardziej narażonych na wykluczenie społeczne znajdują się m.in. dzieci i młodzież ze środowisk zaniedbanych (często środowiska te dotknięte są problemem bezrobocia i znacznej liczby osób korzystających z pomocy OPS). Na wykluczenie społeczne dzieci i młodzieży może także wpływać brak możliwości rozwijania zainteresowań i umiejętności dzieci oraz młodzieży z terenów wiejskich. Niewystarczająca oferta edukacyjna może wpłynąć na wykształcenia się u nich poczucia wyobcowania.

NIWYSTARCZAJĄCY POZIOM UCZESTNICTWA W ŻYCIU PUBLICZNYM I KULTURALNYM

Z przeprowadzonych działań partycypacyjnych wśród Interesariuszy rewitalizacji wynika, że ludzie młodzi nie są zaangażowani w życie społeczne i kulturalne Gminy. Pomimo działalności na terenie Gminy wielu organizacji pozarządowych (w tym fundacji, stowarzyszeń, klubów sportowych), mieszkańcy nie wykazują wysokiego udziału w życiu publicznym. W tabeli poniżej przedstawiono dane na temat liczby organizacji pozarządowych z siedzibą w poszczególnych ulicach/miejscowościach poddanych analizie. Najwięcej podmiotów NGO zarejestrowanych jest przy ul. Leśnej, Podwale i Strzeleckiej.

Tabela 9. Organizacje pozarządowe na terenie Gminy Barlinek

Wyszczególnienie	Liczba organizacji pozarządowych
11 Listopada	1
31 Stycznia	1
al.1 Maja	0
Armii Krajowej	0
Armii Polskiej	0
Boczna	0
Brukowa	0
Chmielna	0
Chopina	0
Czereśniowa	0
Długa	0
Dworcowa	0
Działkowa	0
Fabryczna	0
Flukowskiego	0
Gorzowska	1
Górna	0
Grodzka	0
Grunwaldzka	0
Jagiełły	0
Jasna	0
Jeziorna	0
Kasprowicza	0
Kombatantów	2
Konopnickiej	0
Kopernika	0
Kossaka	0
Kościelna	0
Kościuszki	0
Kozia	0
Kręta	0
Kwiatowa	0
Leśna	9
Lipowa 1-11	0
Lipowa 12-32	0
Łokietka	0
Matejki	0
Mickiewicza	0
Moniuszki	0
Niepodległości 1-12, 13,15,17	1
Niepodległości 14,16	0
Niepodległości 18-25	1
Niepodległości 26-45b	0
Odrzańska	0
Ogrodowa	0
Okrętowa	2
Okrężna	0
Orzeszkowej	0
Paderewskiego	0
J. Papugi	0
Pelczycka	0
Podgórna	0
Podwałe	5
Polana Lecha	0

Wyszczególnienie	Liczba organizacji pozarządowych
Poziomkowa	0
Pułaskiego	0
Przemysłowa	0
Różana	0
Rynek	0
Sądowa	2
Sienkiewicza	1
Marii Skłodowskiej-Curie	0
Słoneczna	0
Słowackiego	0
Sosnowa	0
Spokojna	0
Sportowa	3
Staromiejska	0
Stodolna	1
Strzelecka 1-21	0
Strzelecka 22-37/7	6
Szewska	0
Szkolna	0
Szosa do Lipian	0
Szosowa	0
Szpitalna	1
św. Bonifacego	1
Tunelowa 13-52	0
Tunelowa 1-12, 53-59	1
Uklejowa	0
Widok	0
Wiśniowa	0
Wodna	0
Wylotowa	0
S. Wyspiańskiego	0
Zielna	0
Żabia	0
Młyn Leśny	0
Razem miasto	39
Błonie	0
Brunki	0
Dziedzice	2
Dzikowo	0
Dzikówko	1
Janowo	0
Jaromierki	0
Jarząbki	0
Kornatka	0
Kryń	0
Krzyńska	0
Laskówko	0
Lutówko	1
Łubianka	1
Moczkowo	0
Moczydło	0
Mostkowo	2
Niepołcko	0
Nowa Dziedzina	0
Okno	0

Wyszczególnienie	Liczba organizacji pozarządowych
Okunie	0
Osina	1
Ożar	0
Płonno	2
Podgórze	0
Pustać	0
Rówienko	0
Równno	0
Rychnów	2
Słowicze	0
Stara Dziejzina	0
Strąpie	0
Sucha	0
Swadzim	0
Wiewiórki	0
Więclaw	0
Wilcze	0
Żelice	0
Żydowo	0
Razem obszar wiejski	12
Razem Gmina	51

Źródło: Opracowanie własne na podstawie danych UM w Barlinku

Zdaniem mieszkańców brakuje oferty ciekawej dla młodzieży, która coraz częściej „ucieka” z Barlinka do większych miast, a po ukończeniu szkoły wyjeżdża za granicę w poszukiwaniu pracy i wyższych zarobków. Obecni na spotkaniach mieszkańcy wskazują na problem dewastacji miejsc publicznych przez ludzi młodych, którzy organizują sobie spotkania w parkach, lasach, nad jeziorem, którym towarzyszy często alkohol i coraz częściej narkotyki. Problem ten dotyczy szczególnie delty Młynówki. Wskazano również na mało zróżnicowaną ofertę edukacyjną, która przestaje być ciekawa dla uczniów. Pomimo organizowania projektów dla uczniów (szkoleń, kursów), młodzież nie jest zainteresowana rozwijaniem swoich umiejętności.

W celu zbadania aspektu niewystarczającego poziom uczestnictwa w życiu publicznym i kulturalnym w tabeli poniżej przedstawiono dane dotyczące frekwencji w wyborach samorządowych 2014 na terenie Gminy Barlinek w podziale na poszczególne okręgi.

Tabela 10. Frekwencja Wybory samorządowe 2014

Nr stałego obwodu głosowania	Granice stałego obwodu głosowania	Frekwencja Wybory samorządowe 2014				
		Rada Gminy	Wybór Burmistrza I tura	Wybór Burmistrza II tura	Rada Powiatu	Sejmik Województwa
1	Część Gminy Barlinek obejmująca ulice: Armii Polskiej, Chmielna, Górna, Kozia, Odrzańska, Podwale, Różana	42.47%	42.47%	39.33%	42.47%	42.47%
2	Część Gminy Barlinek obejmująca ulice: 31 Stycznia, Stodolna, Długa	42.14%	42.14%	40.59%	42.14%	42.14%
3	Część Gminy Barlinek obejmująca ulice: Okrężna, Kwiatowa, Czereśniowa, Jeziorna, Jasna, Żabia, Wiśniowa (numery parzyste), część ulicy Gorzowskiej znajdująca się w mieście	45.63%	45.63%	42.34%	45.63%	45.63%
4	Część Gminy Barlinek obejmująca ulice: Armii Krajowej, Grodzka, Kościelna, Niepodległości, Paderewskiego, Staromiejska, Rynek, Szewska, Szkolna, Wodna, Wylotowa, Sądowa	45.88%	45.88%	44.65%	45.62%	45.88%
5	Część Gminy Barlinek obejmująca ulice: Lipowa, Mickiewicza, Sienkiewicza, Słowackiego, Pełczycka, Szpitalna	49.83%	49.83%	44.86%	49.72%	49.83%
6	Część Gminy Barlinek obejmująca ulice: Boczna, Leśna, Aleja 1 Maja, Strzelecka, Papugi, Uklejowa, Sportowa, Flukowskiego, Władysława Łokietka, Poziomkowa, Polana Lecha, Młyn Leśny	41.99%	42.11%	39.74%	42.11%	42.11%
7	Część Gminy Barlinek obejmująca ulice: Dworcowa, Fabryczna, Ogrodowa, Tunelowa, Słoneczna, Świętego Bonifacego, Zielna, Spokojna, Podgórna	43.69%	43.69%	42.07%	43.69%	43.69%
8	Część Gminy Barlinek obejmująca ulice: 11 Listopada nr 7,8,9,10,11,12, Elizy Orzeszkowej, Marii Konopnickiej, Marii Skłodowskiej-Curie	48.74%	48.74%	43.84%	48.74%	48.74%
9	Część Gminy Barlinek obejmująca ulice: 11 Listopada nr 1, 2, 3,4, Kombatantów, Sosnowa, Widok	43.76%	43.85%	44.81%	43.76%	43.76%
10	Część Gminy Barlinek obejmująca ulice: Działkowa, Grunwaldzka, Kasprowicza, Kopernika, Kossaka, Kościuszki, Chopina, Matejki, Kręta, Władysława Jagiełły	44.72%	44.21%	41.16%	44.72%	44.11%

LOKALNY PROGRAM REWITALIZACJI GMINY BARLINEK NA LATA 2017-2023

Nr stałego obwodu głosowania	Granice stałego obwodu głosowania	Frekwencja Wybory samorządowe 2014				
		Rada Gminy	Wybór Burmistrza I tura	Wybór Burmistrza II tura	Rada Powiatu	Sejmik Województwa
11	Część Gminy Barlinek obejmująca ulice: Okrętowa, Przemysłowa, Szosa do Lipian, Szosowa, Moniuszki, Wyspiańskiego, Kazimierza Pułaskiego	42.23%	42.23%	40.45%	42.23%	42.23%
12	Część Gminy Barlinek obejmująca sołectwa: Lutówko z miejscowościami: Janowo, Lutówko Osina z miejscowościami: Jaromierki, Osina Ożar: z miejscowością Ożar i ul. Dębowa, Kasztanowa, Śliwkowa, Owocowa, Rolna Równo z miejscowościami: Laskówko, Rówienko, Równo	47.83%	47.83%	42.11%	47.83%	47.83%
13	Część Gminy Barlinek obejmująca sołectwa: Krzynka z miejscowością Krzynka Płonno z miejscowością Płonno Żydowo z miejscowościami: Niepołcko, Wilcze, Żydowo	43.55%	43.55%	38.58%	43.55%	43.55%
14	Część Gminy Barlinek obejmująca sołectwa: Dziedzice z miejscowościami: Niewstap, Dziedzice Stara Dziedzina z miejscowością Stara Dziedzina Mostkowo z miejscowościami: Komałka, Podgórze, Mostkowo Jarząbki z miejscowościami: Jarząbki, Żelice Swadzim z miejscowościami: Wiewiórki, Swadzim	47.91%	47.91%	38.16%	47.91%	47.91%
15	Część Gminy Barlinek obejmująca sołectwa: Dzikowo z miejscowościami: Pustać, Dzikowo Dzikówko z miejscowością: Dzikówko Rychnów z miejscowością: Rychnów Strąpie z miejscowościami: Nowa Dziedzina, Strąpie	41.67%	41.67%	38.51%	41.67%	41.67%
16	Część Gminy Barlinek obejmująca sołectwa: Moczkowo: część ul. Gorzowskiej znajdująca się w sołectwie, ul: Gwiazdzista, Myśluborska, Polna, Wiosenna, Źródłana, Wiśniowa (numery nieparzyste), Wichrowa, Wspólna; oraz miejscowość Brunki Moczydło z miejscowościami: Moczydło, Błonie Okunie z miejscowościami: Kryń, Okno, Sucha, Okunie Łubianka z miejscowościami: Słowicze, Więclaw, Łubianka	40.13%	40.13%	38.42%	39.98%	39.98%
17	Szpital obwód odrębny	16.67%	16.67%	23.53%	10.00%	9.46%

Źródło: Opracowanie własne na podstawie danych UM w Barlinku

PRZESTĘPCZOŚĆ

Ww. problemy prowadzą do izolacji i wykluczenia społecznego, co z kolei niesie ze sobą bardzo poważne skutki. Wśród nich należy wskazać m.in. niewypełnianie ról społecznych, niekorzystanie z zasobów publicznych, niezabezpieczanie własnej egzystencji w godny sposób. Konsekwencją braku działań mających na celu ograniczenie wykluczenia społecznego jest izolacja społeczna, ubożenie i ubóstwo oraz utrata poczucia godności. Postępująca izolacja i ubożenie mogą prowadzić do poszerzania kręgu osób korzystających z pomocy społecznej, a także wzrostu przestępczości.

Tabela 11. Przestępczość na terenie Gminy Barlinek w latach 2013-2016

Wyszczególnienie	2013	2014	2015	2016
Liczba ofiar przemocy domowej, w tym:	20	38	20	35
kobiet	18	38	19	31
mężczyzn	2	0	1	4
dzieci	0	0	0	0
Liczba sprawców przemocy domowej, w tym:	20	38	20	35
kobiet	0	0	0	1
mężczyzn	20	38	20	34
dzieci	0	0	0	0
Liczba interwencji domowych, w tym:	121	201	169	325
dotyczących przemocy w rodzinie, w tym:	25	46	31	57
interwencje przeprowadzone ponownie w rodzinach dotkniętych przemocą	5	8	14	22
Liczba sporządzonych Niebieskich Kart	25	46	34	57
nowe	20	38	20	35
powielone	5	8	14	22
Liczba przestępstw kryminalnych, w tym:	542	455	437	398
kradzież rzeczy obcej	63	77	55	60
kradzieże z włamaniem	93	58	50	60
rozboje	3	1	0	4
bójki i pobicia	6	3	6	2
uszczerbek na zdrowiu	20	20	6	12
Liczba wykroczeń popełnionych na terenie Gminy	2 663	2 620	1 808	2 195
Liczba prowadzonych spraw dotyczących wypadków zaistniałych na terenie Gminy	bd.	bd.	27	11
Liczba czynów karalnych popełnionych przez nieletnich na terenie Gminy	2	1	1	2

Źródło: Komisariat Policji w Barlinku

Z analizy powyższych danych zauważyć można, że na przestrzeni lat 2013-2016 wzrosła liczba interwencji domowych oraz ofiar przemocy domowej. Sprawcami przemocy w rodzinie byli mężczyźni, a ich ofiarami głównie kobiety. Z informacji uzyskanych z Komisariatu Policji w Barlinku wynika, że w 2016 r. problem ten dotyczył głównie mieszkańców Barlinka, w szczególności osób zamieszkałych przy ul. 11 Listopada. W związku z odnotowanymi interwencjami, wzrosła również liczba wydanych Niebieskich Kart. O 2015 roku odnotowano spadek liczby wykroczeń popełnionych na terenie Gminy natomiast w 2016 roku zaobserwowano ponowny ich wzrost. Od 2013 roku zmniejszyła się również liczba przestępstw karalnych. Największy udział wśród przestępstw stanowiły kradzieże.

Ponadto z przeprowadzonego wywiadu z przedstawicielem policji w Barlinku dotyczącego obszaru bezpieczeństwa w Gminie wynika, że interwencje służb porządkowych w zakresie zakłócania porządku domowego i publicznego dotyczą najczęściej osób nadużywających alkoholu. Problem ten sięga najczęściej ludzi młodych. Największa liczba ww. interwencji dotyczy obszaru Parku Piłsudskiego przy ul. Niepodległości, parku w delcie Młynówki ul. Kościelnej, Jeziornej, Gorzowskiej, ul. 11 Listopada i osiedla Górny Taras w Barlinku. Problem ten zauważalny jest również na obszarach wiejskich, szczególnie w miejscowości Rychnów i Mostkowo w obrębie sklepów, gdzie dostępny jest alkohol. Przestępstwa kryminalne – głównie kradzieże – odnotowywane są najczęściej przy ul. Przemysłowej, 11 Listopada, Widok, Bonifacego i Stodolnej w Barlinku, a na obszarze wiejskim w miejscowościach Rychnów i Mostkowo. Z kolei największa liczba wykroczeń dotyczy okolic pubów, stacji paliw oraz parków, tj. przy ul. Strzeleckiej, Odrzańskiej, Gorzowskiej. Odnośnie wypadków drogowych, to najwięcej odnotowuje się przy ul. Niepodległości.

W ramach przeprowadzonych spotkań konsultacyjnych i ankietyzacji mieszkańcy widzą potrzebę zwiększenia patroli policji, zorganizowanie całodobowego komisariatu, monitoringu przestrzeni publicznej, organizowanie spotkań i pogadanek dla osób uzależnionych, a także utworzenie ośrodka dla ofiar przemocy.

MIESZKALNICTWO

Gmina Barlinek charakteryzuje się uporządkowaną i dobrze prowadzoną polityką mieszkaniową, która obecnie uwzględnia w swojej praktyce zapobieganie segregacji przestrzennej, wypychaniu słabszych mieszkańców z centrum i tworzeniu enklaw ubóstwa. Stosuje się również innowacyjne rozwiązania z udziałem dotacji z Funduszu Dopląt BGK. W sprawach lokatorów komunalnych Gmina jest w ciągłej współpracy z OPS, co zapobiega powstawaniu nadmiernych zadłużeń i skutkom ubóstwa energetycznego. Prowadzone obecnie działania związane z mieszkalnictwem stanowią potencjał Gminy.

4.2 Sfera gospodarcza

W poniższej tabeli przedstawiono liczbę podmiotów gospodarczych – osób fizycznych, funkcjonujących na terenie Gminy Barlinek w podziale na jednostki analizy na podstawie danych z Centralnej Ewidencji I Informacji o Działalności Gospodarczej. Największa liczba podmiotów gospodarczych działa na terenie miasta Barlinka (przy ul. 11 Listopada i ul. Gorzowskiej).

Tabela 12. Podmioty gospodarcze osób fizycznych na terenie Gminy Barlinek (dane na dzień 12.06.2017 r.)

Wyszczególnienie	Liczba podmiotów gospodarczych osób fizycznych
11 Listopada	65
31 Stycznia	16
al.1 Maja	28
Armii Krajowej	0
Armii Polskiej	7
Boczna	5
Brukowa	0
Chmielna	5
Chopina	8
Czereśniowa	7
Długa	11
Dworcowa	8
Działkowa	1
Fabryczna	17
Flukowskiego	6
Gorzowska	56
Górna	24
Grodzka	2
Grunwaldzka	0
Jagielły	0
Jasna	6
Jeziorna	12
Kasprowicza	15
Kombatantów	16
Konopnickiej	0
Kopernika	4
Kossaka	8
Kościelna	8
Kościuszki	4
Kozia	8
Kręta	11
Kwiatowa	1
Leśna	3
Lipowa 1-11	12
Lipowa 12-32	
Łokietka	1
Matejki	10
Mickiewicza	18
Moniuszki	4
Niepodległości 1-12, 13,15,17	19
Niepodległości 14,16	
Niepodległości 18-25	

Wyszczególnienie	Liczba podmiotów gospodarczych osób fizycznych
Niepodległości 26-45b	
Odrzańska	11
Ogrodowa	30
Okrętowa	6
Okrężna	15
Orzeszkowej	0
Paderewskiego	5
J. Papugi	1
Pełczycka	21
Podgórna	1
Podwale	3
Polana Lecha	0
Poziomkowa	2
Pułaskiego	0
Przemysłowa	18
Różana	7
Rynek	12
Sądowa	17
Sienkiewicza	3
Marii Skłodowskiej-Curie	12
Słoneczna	7
Słowackiego	7
Sosnowa	1
Spokojna	4
Sportowa	8
Staromiejska	1
Stodolna	24
Strzelecka 1-21	18
Strzelecka 22-37/7	
Szewska	4
Szkolna	0
Szosa do Lipian	7
Szosowa	19
Szpitalna	45
św. Bonifacego	22
Tunelowa 13-52	29
Tunelowa 1-12, 53-59	
Uklejowa	0
Widok	37
Wiśniowa	4
Wodna	13
Wylotowa	5
S. Wyspiańskiego	5
Zielna	14
Żabia	13
Młyn Leśny	1
Razem miasto	878
Błonie	0
Brunki	2
Dziedzice	7
Dzikowo	2
Dzikówko	3
Janowo	2
Jaromierki	12
Jarząbki	0

Wyszczególnienie	Liczba podmiotów gospodarczych osób fizycznych
Kornatka	0
Kryń	0
Krzyńka	16
Laskówko	2
Lutówko	6
Łubianka	10
Moczkowo	83
Moczydło	7
Mostkowo	29
Niepołcko	0
Nowa Dziedzina	1
Okno	0
Okunie	0
Osina	10
Ożar	7
Płonno	11
Podgórze	0
Pustać	0
Rówienko	0
Równno	3
Rychnów	20
Słowicze	0
Stara Dziedzina	2
Strąpie	5
Sucha	1
Swadzim	0
Wiewiórki	1
Więclaw	0
Wilcze	0
Żelice	0
Żydowo	0
Razem obszar wiejski	242
Razem Gmina	1 120

Źródło: Opracowanie własne na podstawie danych z CEIDG oraz danych UM w Barlinku

Nowe podmioty gospodarcze generują nowe miejsca pracy, a co za tym idzie wpływają na zmniejszenie bezrobocia i zahamowanie bądź ograniczenie negatywnych zjawisk w sferze społecznej takich, jak ubóstwo, bierność zawodowa, wykluczenie z rynku pracy. Należy zatem podejmować działania skierowane do przedsiębiorców lokalnych, które pomogą rozwijać im prowadzoną działalność gospodarczą, dzięki czemu na terenie Gminy powstaną nowe miejsca pracy, a tym samym zmniejszy się liczba osób bezrobotnych. W trakcie prowadzonych spotkań konsultacyjnych, mieszkańcy wskazali, że w Barlinku brakuje „nowego gracza” na rynku, który ożywi sytuację, stworzy nowe miejsca pracy i zapewni wyższe wynagrodzenie. Na terenie Gminy Barlinek, a także gmin sąsiadujących rozwija się przemysł drzewny, meblarski oraz metalowy, który jest szansą na ożywienie gospodarcze. Problemem jest ograniczona liczba zakładów produkcyjnych i usługowych na obszarach wiejskich, gdzie brakuje alternatywy w stosunku do zatrudnienia w rolnictwie, które nie

zapewnia wystarczającej podaży pracy. Sytuacja ta szczególnie dotyczy miejscowości popegeerowskie (Strąpie), gdzie widoczna jest degradacja obszarów po byłych gospodarstwach rolnych. Szansą rozwoju obszarów zdegradowanych w sferze społeczno-gospodarczej są również funkcjonujące organizacje pozarządowe, które aktywnie prowadzą świadczą usługi na rzecz lokalnej społeczności. Najwięcej tego typu podmiotów zarejestrowanych jest przy ul. Leśnej, Strzeleckiej i Podwale w Barlinku. W Barlinku przy ul. Szpitalnej 2 swoją siedzibę ma również spółdzielnia socjalna promocyjne.com, która zajmuje się obsługą reklamy pod kątem produkcji, jak i projektowania. W swojej ofercie podmiot ten posiada druki na tekstyliach, ulotki wizytówki, a także projektowanie stron internetowych. Jest to przykład przedsiębiorstwa społecznego prowadzonego przez osoby zagrożone wykluczeniem społecznym.

W trakcie prowadzonych spotkań konsultacyjnych w ramach opracowania Lokalnego Programu Rewitalizacji Gminy Barlinek mieszkańcy zwrócili uwagę na brak wiedzy na temat zakładania własnej działalności gospodarczej oraz pozyskiwania środków zewnętrznych, w tym środków unijnych, co jest barierą dla rozwoju gospodarczego Gminy oraz na niewykorzystany potencjał turystyczny. Podjęcie działań rewitalizacyjnych mających na celu ożywienie gospodarcze na obszarach zdegradowanych pozwoli na ograniczenie bezrobocia oraz ograniczenie liczby beneficjentów pomocy społecznej, z drugiej zaś strony przyczyni się do wzrostu dochodów Gminy i jej możliwości inwestycyjnych, a także do wzrostu atrakcyjności mieszkaniowej niniejszej jednostki samorządu terytorialnego (jednym z głównych czynników branych pod uwagę przy wyborze miejsca zamieszkania jest bowiem możliwość znalezienia pracy oraz odległość od miejsca pracy).

Gmina Barlinek charakteryzuje się wysokim wskaźnikiem jeziorności oraz licznymi formami ochrony przyrody, które sprzyjają rozwojowi turystyki wodnej i pieszo-rowerowej. Poza Barlinkiem, liczne jeziora zlokalizowane są w okolicy miejscowości Strąpie oraz Moczydło. Obszary te stanowią potencjał do rozwoju Gminy w zakresie turystyki i rekreacji. W południowej części miejscowości Strąpie znajduje się zespół pałacowo-dworski (dawny folwark), który jest największym i najlepiej zachowanym tego typu zespołem obiektów w regionie. Z kolei we wsi Moczydło znajdują się domki letniskowe zlokalizowane przy stawach rybnych, umożliwiające spędzanie czasu na wędkowaniu czy zbieraniu grzybów. Stanowią zatem atrakcyjne miejsce pod rozwój działalności rekreacyjnej. Z kolei w Centrum Barlinka występują tereny poprzemysłowe (Stary Tartak), których zagospodarowanie i nadanie nowych funkcji, stanowi szansę dla dalszego rozwoju społeczno-gospodarczego.

4.3 Sfera środowiskowa

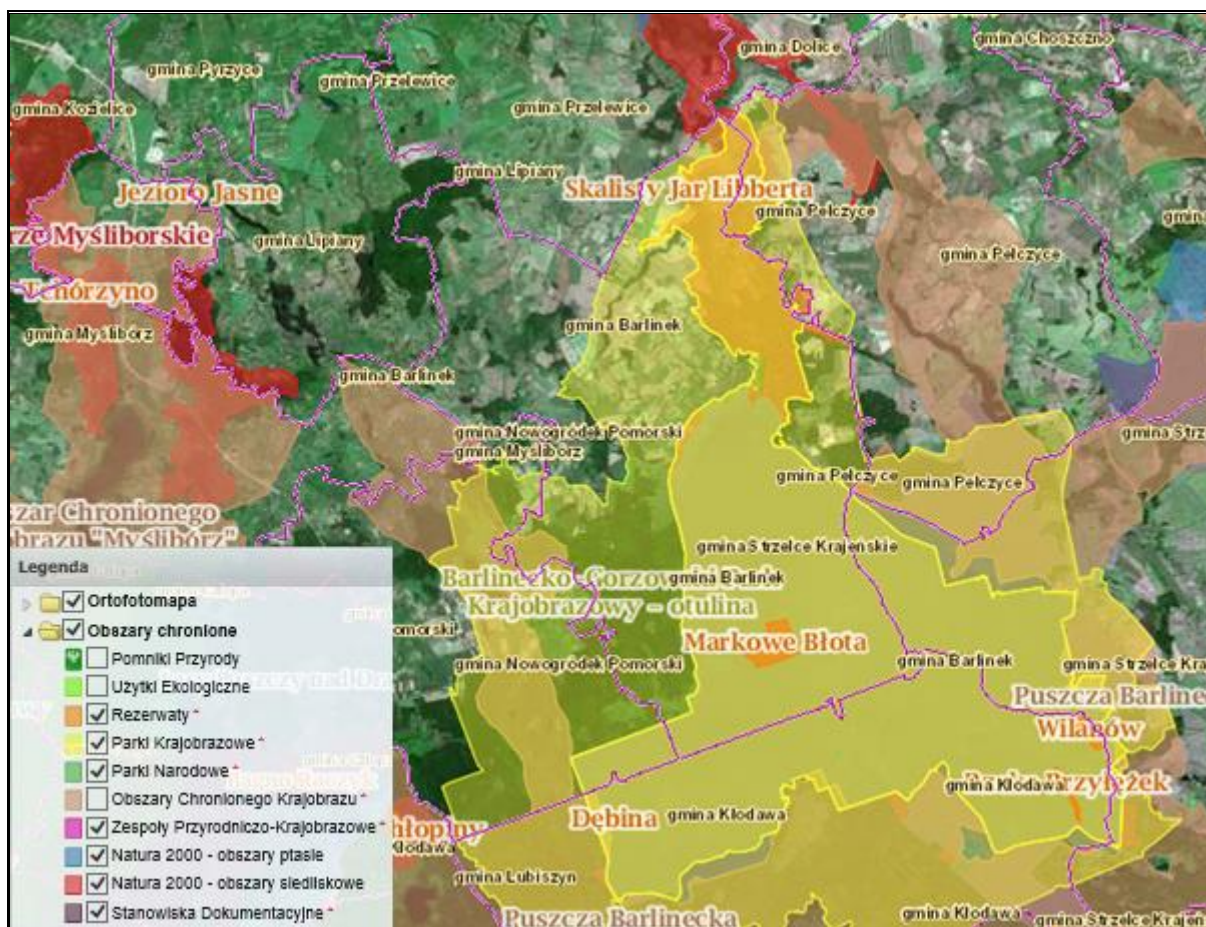
Według podziału fizycznogeograficznego Polski wg Kondrackiego (2002), Gmina Barlinek położona jest na terenie dwóch mezoregionów: Pojezierza Myśliborskiego oraz Pojezierza Choszczeńskiego. Ważną rolę w rolniczym krajobrazie Gminy Barlinek pełnią zadrzewienia, które pełnią różnorodne funkcje ochronne, mikroklimatyczne, biocenotyczne, produkcyjne i rekreacyjno-turystyczne. Gmina Barlinek usytuowana jest w zlewni I rzędu Odry od Warty do Iny. Na jej obszarze występują liczne jeziora, które znajdują się w obszarze Barlinecko-Gorzowskiego Parku Krajobrazowego. Największym z nich jest Jezioro Barlineckie (Barlińskie) o powierzchni 267,5 ha.

Problemem w sferze środowiskowej są zanieczyszczenia wód powierzchniowych, powodowane głównie przez wzmożoną działalność antropogeniczną na terenie zlewni, tj. urbanizację, rolnictwo czy uprzemysłowienie. Istotnym źródłem presji na środowisko wodne jest niedostateczna sanitacja obszarów wiejskich. Mieszkańcy obszarów nieskanalizowanych korzystają z nieszczelnych zbiorników bezodpływowych, co grozi skażeniem bakteriologicznym gleby oraz wody wokół posesji. Szkodliwe związki chemiczne rozprzestrzeniają się także na większe odległości, skażając wody podziemne.

Zgodnie z *Roczną oceną jakości powietrza w województwie zachodniopomorskim za rok 2016*, Gmina Barlinek należy do strefy zachodniopomorskiej, gdzie odnotowano zbyt duże stężenie pyłu zawieszonego PM10 oraz benzo(a)pirenu. Dla strefy zachodniopomorskiej wymienionym zanieczyszczeniom przyporządkowano klasę C.

Poniższy rysunek przedstawia wyznaczone formy ochrony przyrody na terenie Gminy Barlinek. Na terenie omawianej jednostki samorządu terytorialnego występują następujące formy ochrony przyrody: Barlinecko-Gorzowski Park Krajobrazowy, Obszar Chronionego Krajobrazu „C”, rezerwat Przyrody „Skalisty Jar Libberta”, Rezerwat Przyrody „Markowe Błota”. Ponadto na terenie Gminy zlokalizowane są obszary Natura 2000, tj. ostoja ptasia „Puszcza Barlinecka” (PLH080001), ostoja siedliskowa „Ostojka Barlinecka” (PLH080071) oraz ostoja siedliskowa „Dolina Płoni i Jezioro Miedwie” (PLH320006). Ponadto na terenie Gminy znajdują się liczne pomniki przyrody oraz użytki ekologiczne.

Rysunek 1. Formy ochrony przyrody na terenie Gminy Barlinek



Źródło: <http://geoserwis.gdos.gov.pl/mapy/>

W aspekcie środowiskowym należy również wskazać, że na terenie Gminy Barlinek obowiązuje Plan Gospodarki Niskoemisyjnej dla Miasta i Gminy Barlinek, stanowiący załącznik do uchwały Nr X/175/2015 Rady Miejskiej w Barlinku z dnia 29 czerwca 2015 r. Zgodnie z zapisami w powyższym dokumencie, sumaryczna zinventaryzowana wielkość emisji CO₂ dla roku 2013 wynosiła 251 885,86 Mg CO₂.

Problemy w sferze środowiskowej są ściśle powiązane z wcześniej przedstawionymi problemami w sferze gospodarczej i społecznej. Brak pracy przekłada się na złą sytuację finansową mieszkańców Gminy Barlinek, a to z kolei wpływa na zły stan budynków funkcjonujących na terenie Miasta i Gminy oraz rodzaj i jakość paliwa, za pomocą którego mieszkańcy się ogrzewają (mieszkańcy wybierają paliwa tańsze i gorszej jakości, co przekłada się na ilość gazów i pyłów emitowanych do atmosfery i w konsekwencji wpływa na pogorszenie jakości powietrza).

Jakość środowiska naturalnego ma szczególne znaczenie w kontekście atrakcyjności mieszkaniowej i rekreacyjno-turystycznej. Gmina Barlinek może poszczycić się pięknym otoczeniem przyrody, jednak na jej terenie zdiagnozowano także problem niskiej emisji. Aby

walory przyrodnicze Gminy nie uległy pogorszeniu i mogły zachęcać mieszkańców do osiedlania się na jej obszarze, a turystów do zwiedzania zakątków niniejszej jednostki samorządu terytorialnego, należy przedsięwziąć kroki zmierzające do ograniczenia niskiej emisji. Na poprawę jakości powietrza wpłyną działania termomodernizacyjne, instalowanie odnawialnych źródeł energii oraz modernizacja dróg w mieście i budowa utwardzonych dróg na obszarach wiejskich. Istotne znaczenie ma również edukacja ekologiczna mieszkańców. Niewątpliwie na stan środowiska wpływa stan techniczny dróg. Na terenie Barlinka, zwłaszcza w centrum miasta, wiele dróg wymaga modernizacji ze względu na uszkodzenia nawierzchni. Ponadto brakuje miejsc parkingowych. To z kolei wydłuża podróż samochodem, wpływa na wzrost zużycia paliwa, a co za tym idzie – wzrost emisji zanieczyszczeń powietrza. Problem w zakresie infrastruktury drogowej dotyczy również miejscowości wiejskich, przy czym na tych terenach problemem poza złym stanem technicznym dróg jest ich brak w ogóle (brak utwardzonych dróg).

Na sferę środowiskową niewątpliwym wpływ ma także gospodarka odpadami na terenie Gminy. Uciążliwością, na którą wskazywali mieszkańcy w badaniu ankietowym, są roznoszone odpady, w związku z lokalizowaniem działalności Przedsiębiorstwa Gospodarki Komunalnej w centrum Barlinka, a także brak koszy na odpady/przepełnienie istniejących pojemników. Ponadto na jakość środowiska, w tym jakość wód, wpływ ma stan istniejącej kanalizacji. Dotyczy to obszarów wiejskich, gdzie infrastruktura ściekowa nie jest wystarczająco rozwinięta, a szczególnie miejscowości Strąpie, gdzie ze względu na brak kanalizacji występuje problem z zanieczyszczaniem jezior. Ponadto negatywny wpływ na jakość środowiska wywierają nieszczelne zbiorniki bezodpływowe, z których korzystają mieszkańcy niepodłączeni do zbiorczego systemu kanalizacji sanitarnej.

4.4 Sfera przestrzenno-funkcjonalna

Wiodącymi funkcjami Gminy Barlinek są funkcje: ochronna, osiedleńcza, rolnictwo i leśnictwo. Natomiast w głównych funkcjach miasta są funkcje: mieszkaniowa, przemysłowa, administracyjna, obsługi ludności i turystyki. Zarówno funkcje Gminy, jak i miasta muszą być podporządkowane ochronie zasobów środowiska naturalnego i krajobrazu, ze względu na znaczenie ponadregionalne. Funkcje ponadlokalne Gminy to: funkcja usługowa z zakresu szpitalnictwa i szkolnictwa ponadpodstawowego oraz kultury.

W Studium uwarunkowań i kierunków zagospodarowania przestrzennego miasta i gminy Barlinek wyróżniono następujące tereny o specyficznej funkcji :

- tereny skoncentrowanego zainwestowania osadniczego: Barlinek, Mostkowo, Dziedzice, Rychnów, Moczkowo (możliwość lokalizacji w Moczkwie budownictwa mieszkaniowego dla potrzeb miasta),

- tereny zainwestowania przemysłowego – Barlinek,
- tereny eksploatacji kruszyw: rejon wsi Krzynka i wsi Płonno,
- tereny gospodarki żywnościowej: głównie w północno - zachodniej części gminy,
- tereny gospodarki leśnej: obszary lasów gospodarczych położonych w rejonie wsi Moczydło, Łubianka, Mostkowo, Dziedzice, Krzynka, obszary lasów ochronnych położonych wzdłuż doliny Płoni na terenach erozji leśnej; obszary lasów przeznaczonych do penetracji turystycznej w południowej części Gminy,
- tereny rekreacyjne położone głównie w rejonie jezior: Barlineckiego, Okunie, Sitno Moczydelskie.

Przez teren Gminy Barlinek przebiegają następujące dwie drogi wojewódzkie, 16 dróg powiatowych i 34 drogi gminne. Zarządcami dróg, do właściwości których należą sprawy z zakresu planowania budowy, modernizacji, utrzymania i ochrony dróg, są następujące organy administracji rządowej i samorządowej:

- droga wojewódzka – Zachodniopomorski Zarząd Dróg Wojewódzkich,
- dróg powiatowych – Powiatowy Zarząd Dróg w Myśliborzu,
- dróg gminnych – Burmistrz Barlinka.

W związku z powyższym, w gestii Gminy Barlinek leżą drogi gminne. Gmina od wielu już lat inwestuje w rozwój własnej infrastruktury drogowej, dbając o jej jakość i stan techniczny. Jednak wiele dróg wymaga jeszcze gruntownej modernizacji nawierzchni (drogi w centrum Barlinka), a w niektórych przypadkach wzmocnienia podbudowy (obszary wiejskie, o czym świadczy wskazanie przez mieszkańców Gminy Barlinek w ankiecie złego stanu dróg wśród problemów infrastrukturalnych). Drogi wewnętrzne w zdecydowanej większości stanowią drogi gruntowe, pełniące funkcje dojazdową do pól i obszarów leśnych oraz mieszkań i budynków usługowych. Należy wskazać, że problemy w tym zakresie powodują utrwalanie się i pogłębianie sytuacji w pozostałych sferach. Ponadto złej jakości infrastruktura drogowa pośrednio wpływa również na problemy związane z bezrobociem i niewystarczającą liczbą podmiotów gospodarczych. Dobrej jakości infrastruktura drogowa zachęca do poszukiwania pracy także poza obszarem Gminy, z kolei z punktu widzenia przedsiębiorców, jest ona ważnym aspektem branym pod uwagę przy wyborze miejsca prowadzenia działalności gospodarczej.

Na obszarze Gminy Barlinek transport publiczny funkcjonuje w postaci połączeń autobusowych PKS, a także prywatnej zbiorowej komunikacji miejskiej. Ponadto, na terenie Gminy działają prywatne firmy zajmujące się transportem osobowym i wynajmem autokarów.

Warto wspomnieć, iż mieszkańcy Gminy Barlinek w ankietach licznie wskazali na niewystarczające połączenia komunikacyjne w mieście oraz brak połączeń

z miejscowościami wiejskimi. W związku z powyższym niezbędne jest podjęcie działań ukierunkowanych na rozwój komunikacji publicznej. Dobry dojazd oraz dostępność komunikacyjna wpływa na atrakcyjność jednostki samorządu terytorialnego oraz skłania przedsiębiorców do inwestowania na jej terenie. Ponadto umożliwia dojazd mieszkańców obszarów wiejskich do miasta w celach zarobkowych oraz korzystanie z szerszej oferty edukacyjnej, kulturalnej, sportowo-rekreacyjnej, która w mieście jest lepiej rozwinięta niż w miejscowościach wiejskich.

Widocznym problemem w sferze przestrzenno-funkcjonalnej są deficyty w zagospodarowaniu przestrzeni publicznej. Problemy te w największym stopniu dotyczą ulic w centrum Barlinka i obejmują: ubytki w zabudowie, brak powiązania nowej zabudowy i wyposażenia przestrzeni do miejsc historycznych i cennych przyrodniczo, zanieczyszczenie ulic odpadami (negatywny wpływ zlokalizowania zbiórki odpadów w centrum miasta) oraz występowanie wielkoformatowych reklam, które negatywnie wpływają na poziom estetyki w mieście.

Miasto Barlinek jest silnie zurbanizowane, występują tu liczne obiekty architektoniczne i przestrzenie objęte ochroną konserwatorską (przede wszystkim w centrum miasta). Teren miasta jest uzbrojony w instalacje wodociągowe i kanalizacyjne, energetyczne, gazowe. Inaczej sytuacja przedstawia się na obszarach wiejskich, gdzie brakuje przede wszystkim infrastruktury kanalizacyjnej. Gospodarstwa domowe, które nie są podłączone do zbiorowego systemu oczyszczania ścieków korzystają z bezodpływowych zbiorników na nieczystości. Szamba często są nieszczelne i zbyt rzadko opróżniane, co ma bardzo zły wpływ na wody powierzchniowe i środowisko. Trzeba też wskazać, że znaczna część mieszkańców niepodłączona do kanalizacji nie ma środków na to, aby we własnym zakresie zmodernizować domową infrastrukturę kanalizacyjną. Powyższe zależności wskazują, że problemy w sferze przestrzenno-funkcjonalnej są ściśle powiązane z problemami w sferze środowiskowej i powodują utrwalanie się zidentyfikowanych negatywnych zjawisk. Problem nieuporządkowanej gospodarki wodno-ściekowej dotyczy w największym stopniu wsi Strąpie. Jest to miejscowość, na terenie której do 1989 r. funkcjonowało Państwowe Gospodarstwo Rolne, a po jego likwidacji znacznie pogorszyła się sytuacja społeczno-gospodarcza lokalnej ludności, natomiast przestrzeń publiczna uległa degradacji i zaniedbaniu.

Rozwój przestrzenny miasta napotyka także na bariery fizjograficzne, tj. jezioro, Puszcę Barlinecką, wzgórza morenowe. Barię stanowi także nieużytkowana obecnie linia kolejowa przecinająca teren miasta, co zostało wskazane w Studium uwarunkowań i kierunków zagospodarowania przestrzennego. Niezagospodarowanie przestrzeni widoczne jest w okolicy Jeziora Barlineckiego w Barlinku. Mowa tu w szczególności o obszarach

poprzemysłowych – Stary Tartak. Historia tego miejsca sięga II połowy XIX wieku, kiedy miasto Barlinek identyfikowane było dzięki prężnie działającym tu fabrykom (początkowo produkowane były tu beczki używane do przechowywania piwa, następnie krzesła, parkiet i deski podłogowe). Część obiektów na tym terenie została zaadaptowana na mieszkania, garaże lub magazyny. Duża część obiektów jest jednak niezagospodarowana, charakteryzuje się bardzo złym stanem technicznym, określanym jako katastrofalny. Pomimo, iż teren ten jest niezamieszkały, ma kluczowe znaczenie dla rozwoju gospodarczego miasta – położony jest bowiem w centrum Barlinka. Na potrzebę rewitalizacji tego terenu wskazują także zapisy Studium uwarunkowań i kierunków zagospodarowania przestrzennego miasta i gminy Barlinek. W rozdziale 12.1.1 wyszczególniono jednostkę Stary Tartak, dla której uwzględniono „rewitalizację zabytkowego zespołu Starego Tartaku - dawnej fabryki krzesel adaptacja zespołu na centrum wypoczynku i rekreacji”. Obecnie prowadzone są działania mające na celu uzbrojenie tego terenu w infrastrukturę techniczną. Dostęp do podstawowej infrastruktury (drogowej czy wodno-kanalizacyjnej) warunkuje rozwój obszaru. Wraz z uzbrajaniem terenów pojawia się szansa na rozwój obszarów pod działalność społeczną (tworzenie obiektów kultury, sportu i rekreacji), gospodarczą (nowe zakłady pracy, inkubatory przedsiębiorczości, punkty usługowo-handlowe), turystyczną (pola namiotowe, domki letniskowe, hotele, restauracje). Należy zauważyć, że teren Starego Tartaku jest szczególnie ważny dla rozwoju miasta, a na chwilę obecną jest to teren zaniedbany, gdzie występuje problem z naużywaniem alkoholu, narkomania, częste interwencje policji, a także pożary zagrażające bezpieczeństwu i życiu mieszkańców przyległych ulic. Występujące negatywne zjawiska społeczne pogłębiają problem przestrzenny tego miejsca, powodując coraz większą degradację budynków. Jednocześnie teren Starego Tartaku położony jest nad brzegiem Jeziora Barlineckiego i stanowi potencjał do rozwoju, są to atrakcyjne działki z możliwością przeznaczenia pod rozwój funkcji wypoczynkowej i turystycznej.

Potrzeby mieszkańców Gminy Barlinek w zakresie kultury, sportu i rekreacji są zaspakajane w podstawowym zakresie. Barlinek jest promowany jako "Europejska Stolica Nordic Walking". Wokół Miasta zostało wytyczonych 7 tras o zróżnicowanym stopniu trudności, łącznie 54 km. Ponadto na obszarze Gminy funkcjonują kluby sportowe i stowarzyszenia sportowe, które pozwalają mieszkańcom na aktywny udział w życiu sportowym. Brakuje natomiast dobrze rozwiniętego zaplecza sportowo-rekreacyjnego, atrakcyjnej przestrzeni z placami zabaw i miejscami do aktywnego wypoczynku, które umożliwią rozwój oferty spędzania wolnego czasu dla całych rodzin z dziećmi, w tym także dla osób starszych. Braki te są widoczne w centrum Barlinka, jak również w miejscowościach wiejskich – Strąpie i Moczydło.

W ramach upowszechniania kultury na terenie Gminy Barlinek funkcjonuje Barlinecki Ośrodek Kultury. BOK zlokalizowany jest w dwóch budynkach: przy ul. Podwale 9 w Barlinku wraz z salą widowiskową oraz przy ul. Leśnej 1 (Europejskie Centrum Spotkań). BOK jest instytucją, która prowadzi swoją działalność w kilkunastu obiektach na terenie całej Gminy Barlinek, tj. biblioteka wraz z filiami w Płonnie, Mostkowie oraz Rychnowie, Muzeum Regionalne w Barlinku, Centrum Informacji Turystycznej. Pomimo różnorodnej oferty kulturalnej, mieszkańcy nie wykazują dużego zainteresowania wydarzeniami lokalnymi. Rozbudowa infrastruktury sportowo-rekreacyjnej, zagospodarowanie zdegradowanej przestrzeni publicznej przyczyni się do podniesienia atrakcyjności mieszkaniowej. Ponadto rozwój oferty kulturalnej korzystnie wpłynie na integrację społeczeństwa, a także umożliwi tworzenie nowych miejsc pracy, co przełoży się na ożywienie gospodarcze nie tylko na obszarze wyznaczonym do rewitalizacji, ale i na terenie całej Gminy. Jest to szczególnie istotne ze względu na zgłaszane przez Interesariuszy rewitalizacji działania skierowane na zaspokojenie występujących potrzeb, tj.: utworzenie atrakcyjnej oferty dla młodych (np. tematyczne wieczorki z muzyką, dyskoteki, konkursy z nagrodami), utworzenie świetlic wiejskich i zorganizowanie czasu wolnego dla młodzieży, stworzenie bibliotek, zwiększenie różnorodności oferty kulturalnej, prowadzenie kół zainteresowań, np. kulinarnych, plastycznych, sportowych, zwiększenie ilości darmowych zajęć dla młodzieży, utworzenie skateparku, miejsc do gry i organizowanie gier w piłkę nożną, ręczną, koszykówkę, w pingponga, siłowni zewnętrznych, z których mogliby korzystać mieszkańcy w każdym wieku. Poszerzenie działalności kulturalnej czy sportowo-rekreacyjnej, zdaniem mieszkańców, wymaga jednak zatrudniania animatorów i wyspecjalizowanych trenerów do pracy z młodzieżą, którzy staną się swojego rodzaju autorytetem dla tej grupy. Widoczna jest zatem konieczność zintegrowania zadań infrastrukturalnych z działaniami społecznymi.

4.5 Sfera techniczna

W ramach sfery technicznej pod uwagę należy wziąć w szczególności stan techniczny obiektów budowlanych, w tym o przeznaczeniu mieszkaniowym oraz braki czy niedostateczne funkcjonowanie rozwiązań technicznych umożliwiających efektywne korzystanie z obiektów budowlanych, w szczególności w zakresie energooszczędności i ochrony środowiska.

Gmina Barlinek jest gminą miejsko-wiejską, w której przeważa zabudowa mieszkaniowa jednorodzinna z udziałem zabudowy zagrodowej na obszarze wiejskim, a na obszarze miasta zabudowa wielorodzinna. W miejscowościach wiejskich stosowane są rozwiązania indywidualne, takie jak miał węglowy i węgiel, olej opałowy, gaz ciekły (propan-butan) oraz drewno z niezrównoważonych źródeł. System ciepłowniczy oparty o tradycyjne kotłownie na paliwa stałe (węgiel, miał węglowy) powoduje zjawisko tzw. „niskiej emisji”, która negatywnie

wpływa na jakość powietrza oraz na zdrowie mieszkańców. Niewątpliwym problemem jest także nagminne spalanie w domowych piecach paliw niskiej jakości, a także odpadów, w tym tworzyw sztucznych, gumy i tekstyliów.

Warto zwrócić uwagę na fakt, iż na terenie Gminy Barlinek znajduje się centralny system ciepłowniczy, który zaopatruje w ciepło budynki usytuowane jedynie na terenie miasta Barlinek. Źródłem ciepła dla sieci ciepłowniczej jest ciepłownia przy ul. Bonifacego 25 o mocy 13,815 MW. Potrzeby cieplne odbiorców zaspokajane są również z 5 kotłowni lokalnych, w tym 3 rezerwowych. Na terenie Gminy Barlinek funkcjonują także kotłownie lokalne i przemysłowe, zaopatrujące w ciepło zakłady przemysłowe oraz obiekty użyteczności publicznej i budownictwa mieszkaniowego. Obszar wiejski Gminy Barlinek aktualnie nie jest wyposażony w sieć ciepłowniczą. Mieszkańcy terenów wiejskich korzystają z indywidualnych źródeł ciepła – kotłowni lokalnych oraz palenisk domowych nadal zasilanych głównie węglem, gazem ziemnym opałowym, drewnem oraz w niewielkim stopniu ogrzewaniem elektrycznym.

Źródło: Program Ochrony Środowiska dla Miasta i Gminy Barlinek na lata 2017-2020
z uwzględnieniem perspektywy do roku 2024

Zjawisko niskiej emisji pogłębia fakt, że duża część budynków nie została poddana termomodernizacji, co przekłada się na ilość zużywanego paliwa na cele grzewcze oraz ilość gazów i pyłów emitowanych do powietrza. Potrzeby termomodernizacyjne dominują w centralnej części miasta Barlinek, gdzie dominują stare budynki.

Niedostateczna termomodernizacja budynków na terenie Gminy, a także niedostateczne wykorzystanie energii ze źródeł odnawialnych w znacznej mierze podyktowane jest ograniczonymi możliwościami ekonomicznymi mieszkańców w zakresie finansowania modernizacji infrastruktury technicznej budynków, w tym rozwiązania problemu niskiej emisji. Należy podkreślić, że sytuacja finansowa oraz warunki mieszkaniowe osób zamieszkujących niniejsze obiekty bezpośrednio wpływa na ich sytuację społeczną. Zła kondycja ekonomiczna oraz nieodpowiednie warunki mieszkaniowe powodują izolację społeczną, bierność mieszkańców w życiu społecznym oraz problemy w relacjach rodzinnych.

Wyżej wskazane problemy przekładają się również na pogarszający się stan środowiska naturalnego. Brak odpowiedniego docieplania budynków i nieefektywne korzystanie z dostępnych zasobów wpływa na ilość zużywanego paliwa opałowego, co przekłada się na zwiększoną ilość emitowanych do powietrza zanieczyszczeń pyłowych i gazowych, a to z kolei pogłębia zjawisko niskiej emisji na terenie Gminy Barlinek (co zadecydowało o negatywnych wskaźnikach w ramach sfery środowiskowej) – jest to bezpośrednio związane z sytuacją kryzysową w sferze technicznej.

Trzeba wskazać, że w chwili obecnej znaczna część budynków na terenie Gminy wymaga kompleksowej termomodernizacji. Konieczne są również działania zmierzające do bardziej efektywnego wykorzystania dostępnych zasobów (m.in. poprzez instalacje odnawialnych źródeł energii).

Zgodnie z informacjami zawartymi w Studium uwarunkowań i kierunków zagospodarowania przestrzennego 33% zabudowy miasta pochodzi sprzed 1945 roku i jest to zabudowa historyczna (często o wartościach zabytkowych), mająca wpływ na wartość środowiska kulturowego i atrakcyjność przestrzeni miejskiej. Zabudowa mieszkaniowa, która powstała po 1945 roku stanowi 67% ogółu zabudowy, w tym po roku 1970 zrealizowano aż 52% istniejącej zabudowy. Większość tej zabudowy ma charakter bloków mieszkalnych, o niskim standardzie architektonicznym i urbanistycznym. W tabeli poniżej przedstawiono dane na temat budynków komunalnych, zarządzanych przez BTBS i będących własnością SM Piast poddanych termomodernizacji. Najgorzej sytuacja przedstawia się przy ulicy Gorzowskiej w Barlinku, gdzie na 17 budynków, żaden z nich nie został poddany pracom termomodernizacyjnym.

Tabela 13. Liczba budynków komunalnych, zarządzanych przez BTBS i będących własnością SM Piast poddanych termomodernizacji w Gminie Barlinek

Wyszczególnienie	Liczba wszystkich budynków komunalnych	Liczba budynków komunalnych poddanych termomodernizacji	Liczba budynków zarządzanych przez BTBS	Liczba budynków zarządzanych przez BTBS poddanych termomodernizacji	Liczba budynków będących własnością SM Piast	Liczba budynków będących własnością SM Piast poddanych termomodernizacji	Liczba wszystkich budynków komunalnych, zarządzanych przez BTBS i będących własnością SM Piast	Liczba wszystkich budynków komunalnych, zarządzanych przez BTBS i będących własnością SM Piast poddanych termomodernizacji
11 Listopada	0	0	0	0	4	0	4	0
31 Stycznia	4	0	5	5	2	1	11	6
al.1 Maja	1	0	10	4	0	0	11	4
Armii Krajowej	0	0	1	0	0	0	1	0
Armii Polskiej	1	0	1	1	2	0	4	1
Boczna	0	0	1	0	0	0	1	0
Bonifacego -> Sw. Bonifacego	0	0	0	0	0	0	0	0
Brukowa	0	0	0	0	0	0	0	0
Chmielna	0	0	7	1	1	0	8	1
Chopina	0	0	0	0	0	0	0	0
Czereśniowa	0	0	0	0	0	0	0	0
Długa	3	0	0	0	1	0	4	0
Dworcowa	0	0	1	0	0	0	1	0
Działkowa	0	0	1	1	0	0	1	1
Fabryczna	3	0	0	0	0	0	3	0
Flukowskiego	0	0	0	0	0	0	0	0
Gorzowska	5	0	12	0	0	0	17	0
Górna	2	0	3	1	1	0	6	1
Grodzka	3	0	1	0	0	0	4	0
Grunwaldzka	0	0	0	0	0	0	0	0
Jagielły	0	0	0	0	0	0	0	0
Jasna	0	0	0	0	0	0	0	0
Jeziorna	2	0	2	2	1	0	5	2
Kasprowicza	0	0	0	0	0	0	0	0
Kombatantów	0	0	1	1	0	0	1	1

LOKALNY PROGRAM REWITALIZACJI GMINY BARLINEK NA LATA 2017-2023

Wyszczególnienie	Liczba wszystkich budynków komunalnych	Liczba budynków komunalnych poddanych termomodernizacji	Liczba budynków zarządzanych przez BTBS	Liczba budynków zarządzanych przez BTBS poddanych termomodernizacji	Liczba budynków będących własnością SM Piast	Liczba budynków będących własnością SM Piast poddanych termomodernizacji	Liczba wszystkich budynków komunalnych, zarządzanych przez BTBS i będących własnością SM Piast	Liczba wszystkich budynków komunalnych, zarządzanych przez BTBS i będących własnością SM Piast poddanych termomodernizacji
Konopnickiej	0	0	0	0	0	0	0	0
Kopernika	0	0	0	0	0	0	0	0
Kossaka	0	0	0	0	2	0	2	0
Kościelna	0	0	2	1	5	0	7	1
Kościuszki	0	0	1	0	0	0	1	0
Kozia	0	0	5	2	1	1	6	3
Kręta	0	0	0	0	0	0	0	0
Kwiatowa	0	0	0	0	0	0	0	0
Leśna	0	0	1	1	0	0	1	1
Lipowa 1-11	0	0	6	2	0	0	6	2
Lipowa 12-32	0	0	0	0	0	0	0	0
Łokietka	0	0	0	0	0	0	0	0
Matejki	0	0	0	0	0	0	0	0
Mickiewicza	0	0	2	1	0	0	2	1
Moniuszki	0	0	0	0	0	0	0	0
Niepodległości 1-12, 13,15,17	0	0	5	4	0	0	5	4
Niepodległości 14,16	1	0	1	1	0	0	2	1
Niepodległości 18-25	0	0	3	3	0	0	3	3
Niepodległości 26-45b	0	0	8	7	0	0	8	7
Odrzańska	1	0	3	1	0	0	4	1
Ogrodowa	1	1	1	0	3	3	5	4
Okrętowa	0	0	0	0	0	0	0	0
Okreżna	0	0	0	0	0	0	0	0
Orzeszkowej	0	0	0	0	0	0	0	0
Paderewskiego	0	0	3	3	0	0	3	3
J. Papugi	0	0	0	0	0	0	0	0
Pelczycka	2	0	5	1	0	0	7	1
Podgórna	0	0	0	0	0	0	0	0

LOKALNY PROGRAM REWITALIZACJI GMINY BARLINEK NA LATA 2017-2023

Wyszczególnienie	Liczba wszystkich budynków komunalnych	Liczba budynków komunalnych poddanych termomodernizacji	Liczba budynków zarządzanych przez BTBS	Liczba budynków zarządzanych przez BTBS poddanych termomodernizacji	Liczba budynków będących własnością SM Piast	Liczba budynków będących własnością SM Piast poddanych termomodernizacji	Liczba wszystkich budynków komunalnych, zarządzanych przez BTBS i będących własnością SM Piast	Liczba wszystkich budynków komunalnych, zarządzanych przez BTBS i będących własnością SM Piast poddanych termomodernizacji
Podwale	2	1	0	0	0	0	2	1
Polana Lecha	0	0	0	0	0	0	0	0
Poziomkowa	0	0	0	0	0	0	0	0
Pułaskiego	0	0	0	0	0	0	0	0
Przemysłowa	0	0	1	1	5	0	6	1
Różana	2	0	1	1	2	0	5	1
Rynek	0	0	1	0	0	0	1	0
Sądowa	1	0	3	0	2	0	6	0
Sienkiewicza	0	0	0	0	0	0	0	0
Marii Skłodowskiej-Curie	0	0	0	0	0	0	0	0
Słoneczna	0	0	0	0	0	0	0	0
Słowackiego	0	0	0	0	4	4	4	4
Sosnowa	0	0	0	0	0	0	0	0
Spokojna	0	0	0	0	0	0	0	0
Sportowa	0	0	2	1	0	0	2	1
Staromiejska	0	0	0	0	0	0	0	0
Stodolna	0	0	0	0	4	1	4	1
Strzelecka 1-21	0	0	4	2	0	0	4	2
Strzelecka 22-37/7	1	0	1	1	0	0	2	1
Szewska	0	0	1	1	0	0	1	1
Szkolna	0	0	0	0	0	0	0	0
Szosa do Lipian	0	0	0	0	0	0	0	0
Szosowa	0	0	5	5	0	0	5	5
Szpitalna	1	1	1	0	1	1	3	2
św. Bonifacego	2	0	2	1	0	0	4	1
Tunelowa 13-52	0	0	8	2	0	0	8	2
Tunelowa 1-12, 53-59	0	0	7	6	0	0	7	6
Uklejowa	0	0	0	0	0	0	0	0

LOKALNY PROGRAM REWITALIZACJI GMINY BARLINEK NA LATA 2017-2023

Wyszczególnienie	Liczba wszystkich budynków komunalnych	Liczba budynków komunalnych poddanych termomodernizacji	Liczba budynków zarządzanych przez BTBS	Liczba budynków zarządzanych przez BTBS poddanych termomodernizacji	Liczba budynków będących własnością SM Piast	Liczba budynków będących własnością SM Piast poddanych termomodernizacji	Liczba wszystkich budynków komunalnych, zarządzanych przez BTBS i będących własnością SM Piast	Liczba wszystkich budynków komunalnych, zarządzanych przez BTBS i będących własnością SM Piast poddanych termomodernizacji
Widok	0	0	1	1	0	0	1	1
Wiśniowa	0	0	0	0	0	0	0	0
Wodna	0	0	1	1	1	1	2	2
Wylotowa	0	0	0	0	2	0	2	0
S. Wyspiańskiego	0	0	0	0	0	0	0	0
Zielna	0	0	1	1	0	0	1	1
Żabia	2	1	0	0	3	3	5	4
Młyn Leśny	0	0	0	0	0	0	0	0
Błonie	0	0	0	0	0	0	0	0
Brunki	0	0	0	0	0	0	0	0
Dziedzice	1	0	0	0	0	0	1	0
Dzikowo	0	0	0	0	0	0	0	0
Dzikówko	2	0	0	0	0	0	2	0
Janowo	0	0	0	0	0	0	0	0
Jaromierki	0	0	0	0	0	0	0	0
Jarząbki	0	0	0	0	0	0	0	0
Kornatka	0	0	0	0	0	0	0	0
Kryń	0	0	0	0	0	0	0	0
Krzyńka	0	0	1	0	0	0	1	0
Laskówko	3	0	0	0	0	0	3	0
Lutówko	0	0	0	0	0	0	0	0
Łubianka	0	0	0	0	0	0	0	0
Moczkowo	0	0	1	1	0	0	1	1
Moczydło	1	0	0	0	0	0	1	0
Mostkowo	3	0	0	0	0	0	3	0
Niepołcko	0	0	0	0	0	0	0	0
Nowa Dziedzina	0	0	0	0	0	0	0	0
Okno	0	0	0	0	0	0	0	0

LOKALNY PROGRAM REWITALIZACJI GMINY BARLINEK NA LATA 2017-2023

Wyszczególnienie	Liczba wszystkich budynków komunalnych	Liczba budynków komunalnych poddanych termomodernizacji	Liczba budynków zarządzanych przez BTBS	Liczba budynków zarządzanych przez BTBS poddanych termomodernizacji	Liczba budynków będących własnością SM Piast	Liczba budynków będących własnością SM Piast poddanych termomodernizacji	Liczba wszystkich budynków komunalnych, zarządzanych przez BTBS i będących własnością SM Piast	Liczba wszystkich budynków komunalnych, zarządzanych przez BTBS i będących własnością SM Piast poddanych termomodernizacji
Okunie	0	0	0	0	0	0	0	0
Osina	1	0	0	0	0	0	1	0
Ożar	0	0	0	0	0	0	0	0
Płonno	1	0	0	0	0	0	1	0
Podgórze	0	0	0	0	0	0	0	0
Pustać	0	0	0	0	0	0	0	0
Rówienko	0	0	0	0	0	0	0	0
Równno	0	0	0	0	0	0	0	0
Rychnów	1	0	2	0	0	0	3	0
Słowicze	0	0	0	0	0	0	0	0
Stara Dzielcina	0	0	0	0	0	0	0	0
Strąpie	0	0	0	0	0	0	0	0
Sucha	0	0	0	0	0	0	0	0
Swadzim	0	0	0	0	0	0	0	0
Wiewiórki	0	0	0	0	0	0	0	0
Więclaw	0	0	0	0	0	0	0	0
Wilcze	0	0	0	0	0	0	0	0
Żelice	0	0	0	0	0	0	0	0
Żydowo	0	0	0	0	0	0	0	0
Razem Gmina	53	4	136	68	47	15	236	87

Źródło: Opracowanie własne

W nowej zabudowie brakuje kontynuacji historycznie ukształtowanej kompozycji przestrzeni miasta. Ponadto brakuje urządzonych terenów rekreacyjnych oraz przestrzeni publicznych, co negatywnie wpływa na atrakcyjność tego terenu pod względem mieszkalnictwa i turystyki.

Wśród deficytów w sferze technicznej należy wymienić również zły stan dróg w mieście i brak infrastruktury drogowej na terenach wiejskich (potrzeba budowy drogi we wsi Moczydło).

5. Potencjał i bariery Gminy Barlinek

W poniższej tabeli przedstawiono syntetyczne zestawienie kluczowych potencjałów i barier rewitalizacyjnych obszarów Gminy Barlinek w sferze społecznej, gospodarczej, technicznej, przestrzenno – funkcjonalnej i środowiskowej.

Tabela 14. Kluczowe potencjały i bariery rewitalizacji na terenie Gminy Barlinek

Sfera	Potencjał	Bariery
Spoleczna	<ul style="list-style-type: none"> Potencjał Ośrodka Pomocy Społecznej w Barlinku na rzecz realizacji programów aktywizujących i integrujących społeczność lokalne Dostęp do podstawowej oferty oświatowej i kulturalnej z możliwością dalszego rozwoju Wysoki udział osób w wieku przedprodukcyjnym w części miejscowości wiejskich i wśród mieszkańców ul. 11 Listopada w Barlinku Możliwość adaptacji istniejących budynków na cele społeczne, np. utworzenie świetlic wiejskich lub cele gospodarcze Liczne miejsca z potencjałem rozwoju oferty kulturalno-sportowo-rekreacyjnej Dogodne walory przyrodnicze do osiedlania się i rozwoju mieszkalnictwa 	<ul style="list-style-type: none"> Niechęć do zmiany sytuacji życiowej beneficjentów pomocy społecznej, na którą wskazują pracownicy OPS Bierność i apatia obecna w środowiskach dotkniętych problemami społecznymi, głównie ubóstwem, na którą wskazują pracownicy OPS Międzypokoleniowe przekazywanie negatywnych wzorców i zachowań w rodzinach, w których występują dysfunkcje społeczne Przewaga postaw roszczeniowych nad chęcią korzystania z oferty aktywizującej w środowiskach dotkniętych różnymi formami wykluczenia (mieszkańcy zgłaszają wysokie oczekiwania wobec władz samorządowych w zakresie zapewnienia warunków socjalnych, przy jednoczesnej bierności w zaspakajaniu własnych potrzeb) Podstawowa oferta kulturalno-sportowo-rekreacyjna, która jednak nie zaspakaja potrzeb młodzieży Wzrost uzależnień wśród ludzi młodych Niskie wyniki w nauce Starzenie się społeczeństwa i rosnące potrzeby osób w wieku poprodukcyjnym Ograniczone możliwości

Sfera	Potencjał	Bariera
		<p>ekonomiczne mieszkańców w zakresie finansowania modernizacji infrastruktury technicznej budynków, w tym termomodernizacji czy zastosowania odnawialnych źródeł energii</p> <ul style="list-style-type: none"> Spadek bezpieczeństwa publicznego
Gospodarcza	<ul style="list-style-type: none"> Dogodne położenie względem większych ośrodków miejskich – możliwość współpracy Dobre warunki do rozwoju gospodarstw agroturystycznych na obszarach wiejskich Walory przyrodnicze sprzyjające rozwojowi różnych form sportu rekreacji jako elementu oferty turystycznej Działania podejmowane na rzecz rozwoju lokalnej przedsiębiorczości Promocja Gminy i rozwój turystyki, w tym tworzenie turystycznej oferty tematycznej dla seniorów, wycieczki zagraniczne Uzbrajanie terenów przeznaczonych po inwestycje Wspieranie i rozwój przemysłu drzewnego, meblarskiego oraz metalowego szansą na ożywienie gospodarcze Tereny charakteryzujące się możliwością zagospodarowania pod rozwój przedsiębiorczości i turystyki (tereny poprzemysłowe, np. Stary Tartak 	<ul style="list-style-type: none"> Niewystarczająca liczba podmiotów gospodarczych Braku nowego inwestora/gracza na, który ożywi sytuację na rynku pracy, stworzy nowe miejsca pracy i zapewni wyższe wynagrodzenie Brak wiedzy z zakresu zakładania działalności gospodarczej i pozyskiwania środków zewnętrznych Niewykorzystany potencjał turystyczny Liczne formy ochrony przyrody ograniczające możliwości podejmowania pewnych rodzajów działalności inwestycyjnej
Środowiskowa	<ul style="list-style-type: none"> Liczne walory przyrodnicze sprzyjające osiedlaniu się Obecność jezior z możliwością rozwoju funkcji sportowo-rekreacyjnej oraz turystyki Rosnące zainteresowanie działaniami termomodernizacyjnymi budynków oraz wykorzystaniem odnawialnych źródeł energii Liczne formy ochrony przyrody ograniczające możliwości podejmowania pewnych rodzajów działalności inwestycyjnej - potencjał ograniczający 	<ul style="list-style-type: none"> Przedostawanie się zanieczyszczeń w wyniku nieszczelnej infrastruktury ściekowej bądź jej braku (dotyczy obszarów wiejskich) Gospodarka odpadami w centrum miasta Barlinek Ograniczone możliwości ekonomiczne mieszkańców w zakresie finansowania modernizacji infrastruktury technicznej budynków, w tym termomodernizacji czy zastosowania odnawialnych źródeł energii

Sfera	Potencjał	Bariery
Przestrzenno - funkcjonalna	<p>antropopresję</p> <ul style="list-style-type: none"> • Dobre skomunikowanie Gminy z innymi ośrodkami poprzez dwie drogi wojewódzkie i drogi powiatowe • Centralny system ciepłowniczy w mieście • Wysoki stopień zwodociągowania Gminy • Rozwinięta system kanalizacji sanitarnej w mieście • Dobre zaopatrzenie w infrastrukturę energetyczną • Dostęp do opieki zdrowotnej • Dostęp do różnej oferty kulturalnej • Czytelna polityka Gminy w zakresie zagospodarowania przestrzennego • Możliwość wyodrębnienia stref funkcjonalnych (w okolicy ul. 31 Stycznia w Barlinku) 	<ul style="list-style-type: none"> • Antropopresja • Zły stan niektórych dróg na wsiach i w centrum Barlinka • Słaba zdaniem mieszkańców komunikacja obszarów wiejskich z Barlinkiem • Słabo rozwinięta infrastruktura kanalizacyjna w miejscowościach wiejskich • Korzystanie z indywidualnych źródeł ciepła wykorzystujących słabej jakości paliwa powodujące zjawisko niskiej emisji • Niewystarczające wyposażenie w infrastrukturę techniczną (zwłaszcza w sieć kanalizacyjną na terenach wiejskich), zły stan techniczny obiektów negatywnie wpływający na osiedlanie się potencjalnie nowych mieszkańców Gminy • Pogarszający się stan techniczny budynków mieszkalnych • Niewykorzystany potencjał Gminy w zakresie turystyki • Niewystarczające zagospodarowanie przestrzenne w miejsca sportu i rekreacji • Niespełniająca zdaniem mieszkańców oferta zajęć dodatkowych dla ludzi młodych • Chaos powodowany wielkoformatowymi reklamami w Barlinku • Brak ochrony krajobrazu i spójności między nowym zagospodarowaniem terenu a obiektami historycznymi/ zabytkowymi • Odcięcie parku i terenu Startego tartaku ul. Gorzowską o wysokim natężeniu ruchu
	Techniczna	<ul style="list-style-type: none"> • Działania podejmowane przez Gminę Barlinek w celu modernizacji (w tym zwiększania efektywności energetycznej) budynków komunalnych i mieszkalnych • Bardzo dobrze rozwinięta infrastruktura wodociągowa

Sfera	Potencjał	Bariery
		emisji • Ograniczone możliwości ekonomiczne mieszkańców w zakresie finansowania modernizacji infrastruktury technicznej budynków, w tym rozwiązania problemu niskiej emisji • Nieszczelności szamb, brak kanalizacji na obszarach wiejskich

Źródło: Opracowanie własne

Należy zauważyć, że wiele potencjałów i barier występuje wielokrotnie w poszczególnych sferach, co wynika z tego, że sfera społeczna, gospodarcza, przestrzenno – funkcjonalna, techniczna i środowiskowa są ze sobą ściśle powiązane.

Płaszczyzna środowiskowa ma znaczący wpływ na obszar zarówno społeczny, techniczny, jak i gospodarczy. Atrakcyjne tereny przyrodnicze, nieskażone przez działalność człowieka mają duże znaczenie dla osób poszukujących spokojnego miejsca zamieszkania. Obszar Gminy Barlinek charakteryzuje się licznymi walorami krajobrazowymi takimi, jak park krajobrazowy czy jeziora. To interesujące miejsce zarówno dla rodzin z dziećmi, jak i osób w starszym wieku. Środowisko ma także znaczący wpływ na płaszczyznę techniczną i gospodarczą. Dla sfery technicznej ważne są możliwości wykorzystania energii pochodzącej ze źródeł odnawialnych. Uwarunkowania przyrodnicze oraz występujące formy ochrony przyrody w dużej mierze decydują o możliwych formach prowadzenia działalności gospodarczej. Obszar Gminy Barlinek w znacznej części zajmują obszary chronione, co nie sprzyja możliwości lokowania różnego rodzaju działalności gospodarczych na tym terenie. Z jednej strony jest to niewątpliwy potencjał Gminy w zakresie ochrony przyrody i czystego środowiska, a z drugiej bariera rozwoju gospodarczego, tworzenia nowych miejsc pracy, budowy nowych mieszkań i podejmowania inwestycji. Działania mające na celu poprawę sfery społecznej na terenie Gminy w dalszej perspektywie przyczynią się do zwiększenia dochodów własnych Gminy, a tym samym do zwiększenia jej możliwości inwestycyjnych (zarówno w sferze społecznej, jak i gospodarczej czy przestrzenno-funkcjonalnej). Sfera techniczna oraz przestrzenno – funkcjonalna oddziałują zarówno na sferę społeczną, jak i gospodarczą oraz środowiskową. Atrakcyjne obiekty mieszkaniowe, podstawowa infrastruktura techniczna i społeczna znacznie podnoszą atrakcyjność mieszkaniową i gospodarczą danego obszaru. Dobra kondycja infrastruktury technicznej przekłada się również na jakość środowiska naturalnego.

Niestety wyżej wymienione obszary tematyczne są ze sobą również ściśle powiązane w kontekście zjawisk kryzysowych. Występowanie problemów w jednej sferze powoduje ich nawarstwianie się i utrwalanie w pozostałych obszarach. Niewystarczająca liczba podmiotów

gospodarczych, brak miejsc pracy i niedostosowanie kwalifikacji zawodowych do potrzeb rynku przekłada się na bezrobocie, które jest przyczyną wielu bardzo niepokojących zjawisk społecznych (tj. dysfunkcji społecznych, przestępczości czy uzależnień), a także czynnikiem skutecznie ograniczającym popyt wewnętrzny. Długotrwałe występowanie tych zjawisk w konsekwencji wpływa bezpośrednio na wzrost wydatków na pomoc społeczną w zakresie likwidacji lub minimalizacji tych zjawisk, jak również na pogorszenie wizerunku i atrakcyjności osiedleńczej i inwestycyjnej Gminy. Ogranicza to możliwości inwestycyjne, co wpływa na obniżenie atrakcyjności mieszkaniowej i gospodarczej, a to z kolei wpływać może na spadek liczby mieszkańców i liczby podmiotów gospodarczych funkcjonujących na terenie Gminy. Niemniejsze znaczenie mają problemy w sferze technicznej, przestrzenno – funkcjonalnej i środowiskowej. Zdegradowane środowisko naturalne, złej jakości oraz niedostateczna infrastruktura techniczna nie zachęcają do osiedlania się na danym terenie, jak również ograniczają możliwość rozwoju działalności gospodarczej, rolnictwa. Niniejsze uwarunkowania z kolei przekładają się na spadek liczby turystów odwiedzających Gminę, a także negatywnie oddziałują na kondycję finansową mieszkańców i samej jednostki samorządu terytorialnego.

6. Identyfikacja potrzeb rewitalizacyjnych

ZIDENTYFIKOWANE POTRZEBY SPOŁECZNE W ZAKRESIE PRZYWRACANIA AKTYWNOŚCI I SPÓJNOŚCI LOKALNYCH MIESZKAŃCÓW

- Ograniczenie skali ubóstwa i przenoszenia problemu z pokolenia na pokolenie, nowe formy wsparcia dla rodzin – prawie 13% gospodarstw domowych na terenie Gminy objętych jest pomocą społeczną. Wśród beneficjentów Ośrodka Pomocy Społecznej w Barlinku najwięcej osób korzysta z pomocy z powodu ubóstwa i bezrobocia. Problem ten dotyczy głównie osób długotrwałe bezrobotnych, korzystających ze świadczeń społecznych od wielu lat, którzy jednocześnie nie chcą zmienić swojej sytuacji życiowej. Zaspokajanie potrzeb tej grupy społeczeństwa w zdecydowany sposób obciąża budżet gminny, co wiąże się z niższymi środkami, jakie można by przeznaczyć na zwiększenie oferty szkoleniowej dla osób bezrobotnych w celu rozwoju i doskonalenia kompetencji zawodowych czy rozwój oferty kulturalnej spełniającej oczekiwania mieszkańców obszarów zdegradowanych.
- Stworzenie ciekawej oferty zajęć dla wymagającej młodzieży – młodzi mieszkańcy Gminy Barlinek (osoby w wieku 15-25 lat) nie są zainteresowani obecnie oferowaną formą spędzania wolnego czasu, w tym ofertą sportową czy kulturalną, co negatywnie wpływa na poziom integracji i aktywności lokalnej społeczności. Jak sami wskazują, konieczne jest zachęcanie ludności do działania, organizowania czasu dla młodzieży

(zajęć integrujących młodzież), inwestowania w młode pokolenie poprzez dodatkowe zajęcia edukacyjne, kulturalne, sportowe, które wpłyną nie tylko na wzrost integracji, ale przede wszystkim zwiększą umiejętności i pozwolą nabyć nowe kompetencje. Wskazuje się również na potrzebę tworzenia kół wiejskich i angażowanie animatorów społecznych do pracy w terenie.

- Potrzeby osób starszych – ze względu na postępujący proces starzenia się społeczeństwa coraz większym wyzwaniem dla polityki społecznej będzie jak najbardziej efektywne wykorzystanie kapitału ludzkiego i społecznego osób starszych, a dla seniorów spędzenie w satysfakcjonujący sposób ostatnich lat życia, przy zmniejszającym się udziale własnej rodziny. Niestety w przypadku części seniorów starość oznacza lub będzie oznaczać ubóstwo i trwanie na marginesie życia społecznego, gdyż osoby w wieku poprodukcyjnym są grupą szczególnie zagrożoną wykluczeniem społecznym. Rosną i rosnąć będą potrzeby osób starszych w zakresie całodobowej opieki czy dostępu do darmowej rehabilitacji. Konieczne jest również dostosowywanie infrastruktury do osób chorych, w tym niepełnosprawnych.
- Zahamowanie procesu wyludniania Gminy – młodzi ludzie wyjeżdżają poza teren Gminy Barlinek w celu poszukiwania lepiej płatnej pracy. Zjawisko to potęguje fakt, że młodzież, która wyjechała do dużych miast, aby studiować, często tam osiada na stałe (ponieważ w dużym mieście łatwiej im znaleźć pracę niż na terenie Barlinka i okolic) i tam zakłada rodziny. Ww. zjawiska przekładają się na wyludnianie obszaru Gminy oraz potęgują starzenie się społeczeństwa.

ZIDENTYFIKOWANE POTRZEBY GOSPODARCZE

Działania, jakie należy podjąć w celu poprawy sytuacji społecznej, są ściśle powiązane ze sferą gospodarczą. Potrzebami w tej kwestii zgłaszanymi przez mieszkańców jest przede wszystkim:

- zapewnienie dostępu do kursów i szkoleń dla bezrobotnych, ale także tworzenie nowych miejsc pracy, prowadzenie działań doradczych i edukacyjnych z zakresu zakładania własnej działalności gospodarczej, pisania biznesplanów, pozyskiwania funduszy zewnętrznych na podejmowanie i rozwijanie przedsiębiorczości;
- współpraca z lokalnymi liderami (przedsiębiorcami, organizacjami pozarządowymi i placówkami oświaty) mająca na celu rozwój kompetencji obecnych i przyszłych pracowników i zwiększenie aktywności zawodowej;
- wydzielenie nowych terenów pod rozwój przedsiębiorczości i turystyki, wspieranie terenów przemysłowych i niezagospodarowanych w celu ożywienia gospodarczego.

ZIDENTYFIKOWANE POTRZEBY W ZAKRESIE POPRAWY JAKOŚCI ŻYCIA MIESZKAŃCÓW I POPRAWY BEZPIECZEŃSTWA PRZESTRZENI PUBLICZNEJ

Problemy i występujące z nimi potrzeby w sferze środowiskowej, technicznej i przestrzenno-funkcjonalnej dotyczą niewystarczającego zagospodarowania przestrzennego, złego stanu obiektów budowlanych, w tym mieszkalnych i obiektów sportowo-rekreacyjnych. Na obszarach wiejskich nie zapewnionego dostępu do zbiorczego systemu kanalizacji sanitarnej. Brakuje miejsc przeznaczonych pod działalność społeczną i kulturalną (świetlice wiejskie, place zabaw, boiska sportowe). Brakuje również dogodnych połączeń komunikacyjnych z Barlinkiem. Wśród potrzeb wymienia się:

- tworzenie infrastruktury sportowo-rekreacyjnej zaspokajającej potrzeby całych rodzin, adaptacja i przystosowanie pomieszczeń pod nowe funkcje społeczno-gospodarcze,
- termomodernizacja budynków mieszkalnych w celu zwiększenia jakości życia i poprawy jakości środowiska poprzez wzrost efektywności energetycznej,
- wzbogacanie przestrzeni miejskiej o dobrze zaprojektowany system reklam, wkomponowany w lokalny krajobraz,
- włączenie mieszkańców we wspólne tworzenie przestrzeni publicznej, zagospodarowywanie terenów przy blokach, kreowanie miejsc wypoczynku (parki, zieleńce, skwery),
- tworzenie spójnej zabudowy nawiązującej do miejsc historycznych, renowacja obiektów zabytkowych,
- tworzenie infrastruktury technicznej (przede wszystkim na obszarach wiejskich i poprawa stanu infrastruktury w centrum Barlinka), modernizacja dróg, budowa ścieżek i chodników z uwzględnieniem preferencji dla ruchu pieszego, rowerowego oraz transportu publicznego.

Problemy ww. sferach i wynikające z nich potrzeby dotyczą przede wszystkim stworzenia dogodnych warunków pod rozwój przedsiębiorczości i turystyki, ale także zapewnienie ciekawej oferty społeczno-kulturalnej (potrzeba zagospodarowania terenów przy jeziorze, Starym Tartaku, zwiększenie lokali gastronomicznych, miejsc sportowo-rekreacyjnych – skate park, basen, miejsc wypoczynku dla rodzin z dziećmi). Brakuje także dostępu do lokalnych produktów rolnych. Zdaniem mieszkańców warto także wydzielić drogi dla rowerów, zastosować progi spowalniające i przejścia dla pieszych w celu zwiększenia bezpieczeństwa. Renowacji, w tym termomodernizacji wymaga wielorodzinne budynki mieszkalne. Konieczne jest wydzielenie nowych miejsc parkingowych, które usprawnią komunikację w mieście, zwiększenie bezpieczeństwa w miejscach ogólnodostępnych poprzez m.in. oświetlenie i monitoring.

Działania, jakie należy podjąć w celu zaspokojenia ww. potrzeb rewitalizacyjnych, powinny doprowadzić do aktywizacji mieszkańców obszarów zdegradowanych, ożywienia społeczno-gospodarczego i podniesienia jakości życia ludności, poprzez uzupełnienie działań społecznych, zadaniami infrastrukturalnymi.

7. Analiza wskaźników oraz wyznaczenie obszarów zdegradowanych i obszaru rewitalizacji

Na podstawie dostępnych danych statystycznych pochodzących z Urzędu Miejskiego w Barlinku, Ośrodka Pomocy Społecznej w Barlinku i Powiatowego Urzędu Pracy w Myśliborzu dokonano analizy wskaźników zróżnicowania wewnątrzgminnego. Biorąc pod uwagę występujące problemy na terenie Gminy Barlinek, w tym problemy zgłaszane przez mieszkańców Gminy, przeanalizowano następujące wskaźniki w sferze społecznej, gospodarczej i przestrzenno-funkcjonalnej⁵, którym przypisano wagi od 0,1 do 0,9⁶:

- sfera społeczna:
 - Liczba osób korzystających ze świadczeń pomocy społecznej na 1 tys. ludności (waga: 0,9)
 - Udział gospodarstw domowych-stałych beneficjentów środowiskowej pomocy społecznej w liczbie gospodarstw domowych ogółem na danym obszarze (waga: 0,8)
 - Udział dzieci do lat 17, na które rodzice otrzymują zasiłek rodzinny w ogólnej liczbie dzieci w tym wieku na danym obszarze (waga: 0,7)
 - Udział długotrwale bezrobotnych wśród osób w wieku produkcyjnym (waga: 0,6)
 - Odsetek osób w wieku przedprodukcyjnym (waga: 0,4)
- sfera gospodarcza:
 - Liczba mieszkańców prowadzących działalność gospodarczą na 100 ludności (waga: 0,3)
 - Odsetek osób w wieku poprodukcyjnym w ogólnej liczbie ludności (waga 0,5)

⁵ Wybrano te wskaźniki, które są adekwatne do występujących w Gminie problemów i dla obliczenia których istniała realna możliwość pozyskania danych statystycznych. Wskaźniki są zgodne z tymi zaproponowanymi w Zasadach realizacji przedsięwzięć rewitalizacyjnych w ramach Regionalnego Programu Operacyjnego Województwa Zachodniopomorskiego 2014-2020. Dodatkowo przedstawiono dwa wskaźniki spoza tych ujętych ww. Zasadach, które odzwierciedlają skalę problemów społecznych w zakresie korzystania z pomocy społecznej. Są to: udział gospodarstw domowych-stałych beneficjentów środowiskowej pomocy społecznej w liczbie gospodarstw domowych ogółem na danym obszarze oraz udział dzieci do lat 17, na które rodzice otrzymują zasiłek rodzinny w ogólnej liczbie dzieci w tym wieku na danym obszarze.

⁶ Waga 0,1 to waga najniższa przypisana wskaźnikowi, który w porównaniu z pozostałymi charakteryzuje się najniższym znaczeniem w diagnozie obszarów zdegradowanych.

- Odsetek osób z wykształceniem gimnazjalnym lub poniżej w ogólnej liczbie bezrobotnych (waga: 0,2)
- sfera przestrzenno-funkcjonalna:
 - Udział budynków komunalnych, zarządzanych przez BTBS i będących własnością SM Piast poddanych termomodernizacji do ogólnej liczby tych budynków (waga: 0,1)

Aby dana jednostka mogła zostać uznana za obszar zdegradowany, muszą na jej terenie współwystępować jednocześnie negatywne zjawiska w sferze społecznej oraz negatywne zjawiska w przynajmniej jednej z pozostałych sfer. W celu wyznaczenia obszaru zdegradowanego w Gminie Barlinek wzięto pod uwagę zatem wskaźniki społeczne (charakteryzujące występujące w Gminie problemy społeczne takie, jak duża liczba beneficjentów pomocy społecznej, ubóstwo i starzejące się społeczeństwo), gospodarcze (ze względu na zgłaszane przez Interesariuszy rewitalizacji brak nowych miejsc pracy i brak przedsiębiorców, którzy ożywiłoby rynek pracy, tj. zapewniłoby lepsze warunki pracy i wyższe wynagrodzenia) oraz wskaźnik sfery przestrzenno-funkcjonalnej (ukazujący skalę działań termomodernizacyjnych wśród budynków komunalnych – wskaźnik ten został wybrany ze względu na widoczne potrzeby modernizacji energetycznej mieszkalnych budynków komunalnych).

W tabelach poniżej zaprezentowano wyniki wskaźników w podziale na poszczególne jednostki analizy, tj. ulice w Barlinku i miejscowości wiejskie. Kolorem czerwonym zaznaczone te wartości wskaźników, które przyjmują wartości mniej korzystne niż średnia dla całej Gminy, a kolorem zielonym wskaźniki, których wartość kształtuje się lepiej w porównaniu ze średnią dla Gminy. Kolejnym krokiem było zobrazowanie skali występujących problemów, co zostało przedstawione za pomocą różnego nasycenia barw (odcienie koloru czerwonego określają destymulanty, których wzrost oznacza coraz gorszą sytuację w danej jednostce, stymulanty zaznaczono odcieniami koloru zielonego).

Tabela 15. Zbiorcze zestawienie wszystkich analizowanych wskaźników – porównanie wartości do średniej dla Gminy oraz określenie skali problemów

Wyszczególnienie	stymulanty			destymulanty						Liczba wskaźników, których wartość jest gorsza niż średnia
	Odsetek osób w wieku przedprodukcyjnym (waga = 0,4)	Liczba mieszkańców prowadzących działalność gospodarczą na 100 ludności (waga = 0,3)	Udział budynków komunalnych, zarządzanych przez BTBS i będących własnością SM Piast poddanych termomodernizacji do ogólnej liczby tych budynków (waga = 0,1)	Liczba osób korzystających z świadczeń pomocy społecznej na 1 tys.ludności (waga = 0,9)	Udział gospodarstw domowych-stałych beneficjentów środowiskowej pomocy społecznej w liczbie gospodarstw domowych ogółem na danym obszarze (waga = 0,8)	Udział dzieci do lat 17, na które rodzice otrzymują zasiłek rodzinny w ogólnej liczbie dzieci w tym wieku na danym obszarze (waga = 0,7)	Udział długotrwale bezrobotnych wśród osób w wieku produkcyjnym (waga = 0,6)	Odsetek osób w wieku poprodukcyjnym w ogólnej liczbie ludności (waga = 0,5)	Odsetek osób z wykształceniem gimnazjalnym lub poniżej w ogólnej liczbie bezrobotnych (waga = 0,2)	
11 Listopada	0,22	5,69	0,00%	43,07	0,06	22,43%	1,66%	0,05	0,06	2
31 Stycznia	0,20	4,79	54,55%	158,68	0,18	53,73%	2,60%	0,22	0,50	6
al.1 Maja	0,21	10,65	36,36%	269,96	0,31	60,00%	0,61%	0,16	0,27	4
Armii Krajowej	0,13	0,00	0,00%	0,00	0,00	100,00%	0,00%	0,13	0,00	4
Armii Polskiej	0,10	3,59	25,00%	133,33	0,13	21,05%	6,90%	0,46	0,22	7
Boczna	0,21	6,58	0,00%	39,47	0,12	12,50%	4,26%	0,17	0,00	2
Bonifacego -> Sw. Bonifacego	-	0,00	-	0,00	0,00	0,00%	0,00%	0,00	0,00	1
Brokowska	-	0,00	-	0,00	0,00	0,00%	0,00%	0,00	0,00	1
Chmielna	0,15	1,68	12,50%	202,02	0,24	44,44%	7,36%	0,30	0,41	9
Chopina	0,16	5,33	-	26,67	0,07	8,33%	1,00%	0,17	0,50	1
Czereśniowa	0,34	18,42	-	0,00	0,00	0,00%	0,00%	0,00	0,00	0
Długa	0,19	6,29	0,00%	160,00	0,20	17,65%	3,16%	0,26	0,50	6
Dworcowa	0,26	22,86	0,00%	85,71	0,08	77,78%	0,00%	0,23	0,00	3
Działkowa	0,25	3,57	100,00%	142,86	0,40	28,57%	6,67%	0,21	0,00	5
Fabryczna	0,10	35,42	0,00%	20,83	0,06	0,00%	3,03%	0,21	0,50	5
Flukowskiego	0,14	9,09	-	0,00	0,00	22,22%	0,00%	0,39	0,00	2
Gorzowska	0,20	11,81	0,00%	173,00	0,24	72,92%	3,27%	0,22	0,48	7
Górna	0,15	6,69	16,67%	94,71	0,14	21,82%	2,87%	0,36	0,43	6
Grodzka	0,13	3,33	0,00%	200,00	0,40	37,50%	2,63%	0,23	0,40	8
Grunwaldzka	0,05	0,00	-	0,00	0,00	0,00%	0,00%	0,15	1,00	3
Jagiełły	0,13	0,00	-	0,00	0,00	33,33%	0,00%	0,35	0,00	4
Jasna	0,12	18,18	-	0,00	0,00	25,00%	0,00%	0,00	0,00	1
Jeziorna	0,12	7,06	40,00%	123,53	0,15	47,62%	3,09%	0,31	0,33	6
Kasprovicza	0,20	13,27	-	53,10	0,17	21,74%	0,00%	0,12	0,00	1
Kombatantów	0,25	8,56	100,00%	74,87	0,10	25,53%	3,13%	0,06	0,38	2

LOKALNY PROGRAM REWITALIZACJI GMINY BARLINEK NA LATA 2017-2023

Wyszczególnienie	stymulanty			destymulanty						Liczba wskaźników, których wartość jest gorsza niż średnia
	Odsetek osób w wieku przedprodukcyjnym (waga = 0,4)	Liczba mieszkańców prowadzących działalność gospodarczą na 100 ludności (waga = 0,3)	Udział budynków komunalnych, zarządzanych przez BTBS i będących własnością SM Piast poddanych termomodernizacji do ogólnej liczby tych budynków (waga = 0,1)	Liczba osób korzystających ze świadczeń pomocy społecznej na 1 tys. ludności (waga = 0,9)	Udział gospodarstw domowych-stałych beneficjentów środowiskowej pomocy społecznej w liczbie gospodarstw domowych ogółem na danym obszarze (waga = 0,8)	Udział dzieci do lat 17, na które rodzice otrzymują zasiłek rodzinny w ogólnej liczbie dzieci w tym wieku na danym obszarze (waga = 0,7)	Udział długotrwale bezrobotnych wśród osób w wieku produkcyjnym (waga = 0,6)	Odsetek osób w wieku poprodukcyjnym w ogólnej liczbie ludności (waga = 0,5)	Odsetek osób z wykształceniem gimnazjalnym lub poniżej w ogólnej liczbie bezrobotnych (waga = 0,2)	
Konopnickiej	0,40	0,00	-	0,00	0,00	0,00%	0,00%	0,00	0,00	1
Kopernika	0,17	3,88	-	48,54	0,16	11,76%	0,00%	0,14	1,00	4
Kossaka	0,14	3,32	0,00%	12,45	0,04	45,45%	1,21%	0,18	0,00	4
Kościelna	0,12	3,43	14,29%	38,63	0,08	22,22%	2,65%	0,40	0,29	4
Kościuszki	0,14	2,80	0,00%	90,91	0,23	25,00%	0,00%	0,26	0,67	7
Kozia	0,13	3,32	50,00%	165,98	0,21	37,50%	4,52%	0,22	0,54	8
Kręta	0,13	7,53	-	6,85	0,02	0,00%	4,49%	0,26	0,60	4
Kwiatowa	0,15	3,70	-	0,00	0,00	25,00%	5,56%	0,19	0,50	4
Leśna	0,12	5,17	100,00%	103,45	0,18	0,00%	0,00%	0,17	0,00	4
Lipowa 1-11	0,18	9,02	33,33%	218,05	0,24	54,17%	2,47%	0,21	0,00	6
Lipowa 12-32	0,15	0,00	-	65,22	0,07	0,00%	0,00%	0,30	0,00	3
Łokietka	0,16	2,33	-	0,00	0,00	42,86%	0,00%	0,26	0,00	4
Matejki	0,14	5,29	-	42,33	0,06	26,92%	1,89%	0,30	0,00	3
Mickiewicza	0,18	18,95	50,00%	31,58	0,04	47,06%	1,52%	0,13	0,50	3
Moniuszki	0,18	5,97	-	0,00	0,00	25,00%	0,00%	0,21	1,00	3
Niepodległości 1-12, 13,15,17	0,20	13,67	80,00%	165,47	0,18	21,43%	2,25%	0,16	0,00	2
Niepodległości 14,16	0,12	0,00	50,00%	195,12	0,10	100,00%	0,00%	0,37	0,00	5
Niepodległości 18-25	0,20	0,00	100,00%	58,14	0,09	29,41%	0,00%	0,30	0,20	2
Niepodległości 26-45b	0,20	0,00	87,50%	150,00	0,21	55,56%	0,00%	0,20	1,00	6
Odrzańska	0,10	12,64	25,00%	218,39	0,27	77,78%	1,67%	0,21	0,29	6
Ogrodowa	0,18	9,01	80,00%	57,06	0,14	31,67%	1,97%	0,21	0,36	5
Okrętowa	0,33	200,00	-	0,00	0,00	0,00%	0,00%	0,00	0,00	0
Okrężna	0,17	6,91	-	18,43	0,04	5,56%	2,07%	0,17	0,00	1
Orzeszkowej	-	0,00	-	0,00	0,00	0,00%	0,00%	0,00	0,00	1
Paderewskiego	0,15	4,55	100,00%	109,09	0,21	6,25%	1,56%	0,27	0,25	5
J. Papugi	0,12	3,03	-	60,61	0,11	0,00%	5,56%	0,33	0,00	4
Pelczycka	0,17	18,42	14,29%	219,30	0,36	52,63%	2,47%	0,12	0,50	6
Podgórna	0,21	2,56	-	51,28	0,17	12,50%	0,00%	0,28	0,00	3

LOKALNY PROGRAM REWITALIZACJI GMINY BARLINEK NA LATA 2017-2023

Wyszczególnienie	stymulanty			destymulanty						Liczba wskaźników, których wartość jest gorsza niż średnia
	Odsetek osób w wieku przedprodukcyjnym (waga = 0,4)	Liczba mieszkańców prowadzących działalność gospodarczą na 100 ludności (waga = 0,3)	Udział budynków komunalnych, zarządzanych przez BTBS i będących własnością SM Piast poddanych termomodernizacji do ogólnej liczby tych budynków (waga = 0,1)	Liczba osób korzystających ze świadczeń pomocy społecznej na 1 tys. ludności (waga = 0,9)	Udział gospodarstw domowych-stałych beneficjentów środowiskowej pomocy społecznej w liczbie gospodarstw domowych ogółem na danym obszarze (waga = 0,8)	Udział dzieci do lat 17, na które rodzice otrzymują zasiłek rodzinny w ogólnej liczbie dzieci w tym wieku na danym obszarze (waga = 0,7)	Udział długotrwale bezrobotnych wśród osób w wieku produkcyjnym (waga = 0,6)	Odsetek osób w wieku poprodukcyjnym w ogólnej liczbie ludności (waga = 0,5)	Odsetek osób z wykształceniem gimnazjalnym lub poniżej w ogólnej liczbie bezrobotnych (waga = 0,2)	
Podwale	0,20	4,23	50,00%	211,27	0,30	28,57%	10,64%	0,14	0,67	5
Polana Lecha	0,00	0,00	-	0,00	0,00	0,00%	0,00%	0,17	0,00	2
Poziomkowa	0,18	5,88	-	58,82	0,11	16,67%	0,00%	0,18	0,00	1
Pułaskiego	0,50	0,00	-	0,00	0,00	0,00%	0,00%	0,00	0,00	1
Przemysłowa	0,15	2,73	16,67%	42,42	0,07	35,00%	0,89%	0,17	0,42	5
Różana	0,18	4,24	20,00%	115,15	0,18	20,69%	0,90%	0,15	0,43	6
Rynek	0,00	200,00	0,00%	0,00	0,00	0,00%	0,00%	0,33	0,00	3
Sądowa	0,18	7,42	0,00%	100,44	0,15	16,67%	1,75%	0,32	0,43	6
Sienkiewicza	0,13	4,84	-	0,00	0,00	0,00%	0,00%	0,32	0,00	3
Marii Skłodowskiej-Curie	0,37	6,67	-	16,67	0,01	16,42%	0,00%	0,00	0,00	0
Słoneczna	0,17	11,67	-	50,00	0,05	10,00%	0,00%	0,27	0,00	2
Słowackiego	0,15	2,09	100,00%	80,60	0,09	38,00%	2,45%	0,36	0,27	4
Sosnowa	0,37	2,86	-	0,00	0,00	0,00%	0,00%	0,09	0,00	1
Spokojna	0,14	9,30	-	116,28	0,13	66,67%	0,00%	0,16	0,00	3
Sportowa	0,22	7,14	50,00%	71,43	0,14	12,00%	1,67%	0,24	0,60	3
Staromiejska	-	0,00	-	0,00	0,00	0,00%	0,00%	0,00	0,00	1
Stodolna	0,14	3,11	25,00%	42,80	0,05	32,41%	2,03%	0,35	0,29	5
Strzelecka 1-21	0,12	11,61	50,00%	90,32	0,21	44,44%	1,01%	0,25	0,33	5
Strzelecka 22-37/7	0,17	0,00	50,00%	143,88	0,25	20,83%	0,00%	0,09	0,00	4
Szewska	0,00	200,00	100,00%	500,00	1,00	0,00%	0,00%	0,00	0,00	3
Szkolna	-	0,00	-	0,00	0,00	0,00%	0,00%	0,00	0,00	1
Szosa do Lipian	0,00	700,00	-	0,00	0,00	0,00%	0,00%	0,00	0,00	1
Szosowa	0,16	7,28	100,00%	76,63	0,05	32,56%	0,70%	0,29	0,00	3
Szpitalna	0,16	19,65	66,67%	48,03	0,10	25,00%	0,00%	0,34	0,40	3
św. Bonifacego	0,16	9,32	25,00%	118,64	17,81%	60,53%	2,13%	0,24	0,57	7
Tunelowa 13-52	0,17	11,24	25,00%	77,52	14,29%	32,56%	2,33%	0,17	0,50	5
Tunelowa 1-12, 53-59	0,11	0,00	85,71%	26,67	7,55%	0,00%	1,20%	0,34	0,00	3
Uklejowa	0,71	0,00	-	0,00	0,00%	0,00%	0,00%	0,00	0,00	1

LOKALNY PROGRAM REWITALIZACJI GMINY BARLINEK NA LATA 2017-2023

Wyszczególnienie	stymulanty			destymulanty						Liczba wskaźników, których wartość jest gorsza niż średnia
	Odsetek osób w wieku przedprodukcyjnym (waga = 0,4)	Liczba mieszkańców prowadzących działalność gospodarczą na 100 ludności (waga = 0,3)	Udział budynków komunalnych, zarządzanych przez BTBS i będących własnością SM Piast poddanych termomodernizacji do ogólnej liczby tych budynków (waga = 0,1)	Liczba osób korzystających ze świadczeń pomocy społecznej na 1 tys. ludności (waga = 0,9)	Udział gospodarstw domowych-stałych beneficjentów środowiskowej pomocy społecznej w liczbie gospodarstw domowych ogółem na danym obszarze (waga = 0,8)	Udział dzieci do lat 17, na które rodzice otrzymują zasiłek rodzinny w ogólnej liczbie dzieci w tym wieku na danym obszarze (waga = 0,7)	Udział długotrwale bezrobotnych wśród osób w wieku produkcyjnym (waga = 0,6)	Odsetek osób w wieku poprodukcyjnym w ogólnej liczbie ludności (waga = 0,5)	Odsetek osób z wykształceniem gimnazjalnym lub poniżej w ogólnej liczbie bezrobotnych (waga = 0,2)	
Widok	0,23	5,12	100,00%	18,01	2,30%	21,34%	2,42%	0,09	0,22	1
Wiśniowa	0,31	7,41	-	0,00	0,00%	0,00%	0,00%	0,06	0,00	0
Wodna	0,15	9,03	100,00%	97,22	8,47%	33,33%	1,47%	0,38	0,00	4
Wylotowa	0,11	3,76	0,00%	15,04	3,57%	7,14%	1,89%	0,50	0,50	5
S. Wyspiańskiego	0,15	7,69	-	15,38	6,67%	0,00%	0,00%	0,23	0,00	2
Zielna	0,15	7,18	100,00%	46,15	6,90%	6,90%	0,00%	0,13	0,33	1
Żabia	0,12	3,82	80,00%	94,12	16,67%	27,50%	4,13%	0,24	0,22	6
Młyn Leśny	0,28	5,56	-	0,00	0,00%	0,00%	0,00%	0,28	0,00	2
Błonie	0,00	0,00	-	0,00	0,00%	0,00%	0,00%	0,00	0,00	2
Brunki	0,21	3,28	-	0,00	0,00%	46,15%	4,76%	0,10	0,40	4
Dziedzice	0,24	4,55	0,00%	162,34	19,15%	29,73%	2,30%	0,19	0,50	5
Dzikowo	0,18	1,56	-	117,19	8,82%	47,83%	0,00%	0,18	0,00	4
Dzikówko	0,24	3,37	0,00%	123,60	16,67%	38,10%	1,79%	0,13	0,50	6
Janowo	0,19	5,56	-	250,00	25,00%	71,43%	3,57%	0,03	1,00	6
Jaromierki	0,35	10,34	-	51,72	19,35%	7,32%	1,45%	0,05	0,00	1
Jarząbki	0,14	0,00	-	103,45	18,18%	0,00%	0,00%	0,31	0,00	5
Kornatka	0,13	0,00	-	200,00	66,67%	0,00%	14,29%	0,40	1,00	7
Kryń	0,00	0,00	-	0,00	0,00%	0,00%	0,00%	0,00	0,00	2
Krzyńska	0,24	6,02	0,00%	82,71	15,15%	28,13%	4,22%	0,14	0,40	4
Laskówko	0,30	2,90	0,00%	724,64	100,00%	100,00%	25,58%	0,07	0,53	7
Lutówko	0,22	2,09	-	146,34	6,58%	53,97%	3,39%	0,16	0,58	5
Łubianka	0,27	5,03	-	135,68	18,42%	45,28%	0,00%	0,16	0,00	4
Moczkowo	0,19	7,18	100,00%	23,36	4,78%	12,79%	2,24%	0,12	0,00	0
Moczydło	0,18	5,11	0,00%	72,99	15,38%	32,00%	9,20%	0,18	0,46	7
Mostkowo	0,20	3,56	0,00%	101,84	16,37%	37,42%	4,13%	0,18	0,23	6
Niepołcko	0,07	0,00	-	0,00	0,00%	0,00%	0,00%	0,21	0,00	3
Nowa Dziedzina	0,16	2,27	-	409,09	44,44%	100,00%	9,09%	0,09	1,00	7
Okno	0,33	0,00	-	0,00	0,00%	0,00%	0,00%	0,00	0,00	1

LOKALNY PROGRAM REWITALIZACJI GMINY BARLINEK NA LATA 2017-2023

Wyszczególnienie	stymulanty			destymulanty						Liczba wskaźników, których wartość jest gorsza niż średnia
	Odsetek osób w wieku przedprodukcyjnym (waga = 0,4)	Liczba mieszkańców prowadzących działalność gospodarczą na 100 ludności (waga = 0,3)	Udział budynków komunalnych, zarządzanych przez BTBS i będących własnością SM Piast poddanych termomodernizacji do ogólnej liczby tych budynków (waga = 0,1)	Liczba osób korzystających ze świadczeń pomocy społecznej na 1 tys. ludności (waga = 0,9)	Udział gospodarstw domowych-stałych beneficjentów środowiskowej pomocy społecznej w liczbie gospodarstw domowych ogółem na danym obszarze (waga = 0,8)	Udział dzieci do lat 17, na które rodzice otrzymują zasiłek rodzinny w ogólnej liczbie dzieci w tym wieku na danym obszarze (waga = 0,7)	Udział długotrwale bezrobotnych wśród osób w wieku produkcyjnym (waga = 0,6)	Odsetek osób w wieku poprodukcyjnym w ogólnej liczbie ludności (waga = 0,5)	Odsetek osób z wykształceniem gimnazjalnym lub poniżej w ogólnej liczbie bezrobotnych (waga = 0,2)	
Okunie	0,20	0,00	-	40,82	14,29%	30,00%	7,14%	0,22	0,50	5
Osina	0,19	6,25	0,00%	56,25	8,33%	12,90%	3,88%	0,16	0,50	3
Ożar	0,26	5,74	-	57,38	5,88%	15,63%	1,32%	0,11	0,00	1
Płonno	0,19	3,20	0,00%	81,40	17,50%	50,00%	3,04%	0,14	0,27	5
Podgórze	0,31	0,00	-	208,33	20,00%	53,33%	0,00%	0,15	1,00	5
Pustać	0,20	0,00	-	0,00	0,00%	0,00%	0,00%	0,27	0,00	2
Rówienko	0,39	0,00	-	444,44	28,57%	71,43%	0,00%	0,28	0,00	5
Równno	0,19	3,37	-	191,01	32,00%	52,94%	1,82%	0,19	0,50	5
Rychnów	0,19	3,21	0,00%	96,31	16,46%	38,98%	2,96%	0,16	0,54	6
Słowicze	0,20	0,00	-	400,00	25,00%	0,00%	0,00%	0,10	1,00	4
Stara Dziedzina	0,29	1,46	-	233,58	40,00%	55,00%	3,66%	0,11	0,70	6
Strąpie	0,16	3,14	-	251,57	29,82%	32,00%	8,33%	0,24	0,50	8
Sucha	0,00	14,29	-	0,00	0,00%	0,00%	0,00%	0,29	0,00	2
Swadzim	0,17	0,00	-	111,11	28,57%	100,00%	0,00%	0,33	0,00	6
Wiewiórki	0,40	6,67	-	0,00	0,00%	0,00%	0,00%	0,13	0,00	0
Więclaw	0,00	0,00	-	250,00	25,00%	0,00%	10,00%	0,17	0,00	5
Wilcze	0,29	0,00	-	529,41	100,00%	60,00%	18,18%	0,06	0,00	5
Żelice	0,18	0,00	-	236,84	57,14%	42,86%	0,00%	0,11	1,00	5
Żydowo	0,11	0,00	-	245,61	31,25%	50,00%	0,00%	0,18	1,00	6
Razem Gmina	0,18	5,82	36,86%	88,96	12,82%	0,32	2,96%	0,20	0,36	-

wartosci mniej korzystne niż średnia dla Gminy

wartości korzystniejsze od średniej dla Gminy

LOKALNY PROGRAM REWITALIZACJI GMINY BARLINEK NA LATA 2017-2023

Wyszczególnienie	stymulanty			destymulanty					
	Odsetek osób w wieku przedprodukcyjnym (waga = 0,4)	Liczba mieszkańców prowadzących działalność gospodarczą na 100 ludności (waga = 0,3)	Udział budynków komunalnych, zarządzanych przez BTBS i będących własnością SM Piast poddanych termomodernizacji do ogólnej liczby tych budynków (waga = 0,1)	Liczba osób korzystających ze świadczeń pomocy społecznej na 1 tys.ludności (waga = 0,9)	Udział gospodarstw domowych-stałych beneficjentów środowiskowej pomocy społecznej w liczbie gospodarstw domowych ogółem na danym obszarze (waga = 0,8)	Udział dzieci do lat 17, na które rodzice otrzymują zasiłek rodzinny w ogólnej liczbie dzieci w tym wieku na danym obszarze (waga = 0,7)	Udział długotrwale bezrobotnych wśród osób w wieku produkcyjnym (waga = 0,6)	Odsetek osób w wieku poprodukcyjnym w ogólnej liczbie ludności (waga = 0,5)	Odsetek osób z wykształceniem gimnazjalnym lub poniżej w ogólnej liczbie bezrobotnych (waga = 0,2)
11 Listopada	0,22	6	0,00%	43	5,54%	22,43%	1,66%	0,05	0,06
31 Stycznia	0,20	5	54,55%	159	17,95%	53,73%	2,60%	0,22	0,50
al.1 Maja	0,21	11	36,36%	270	30,77%	60,00%	0,61%	0,16	0,27
Armii Krajowej	0,13	0	0,00%	0	0,00%	100,00%	0,00%	0,13	0,00
Armii Polskiej	0,10	4	25,00%	133	12,90%	21,05%	6,90%	0,46	0,22
Boczna	0,21	7	0,00%	39	12,00%	12,50%	4,26%	0,17	0,00
Bonifacego -> Sw. Bonifacego	-	0	-	0	0,00%	0,00%	0,00%	0,00	0,00
Brukowa	-	0	-	0	0,00%	0,00%	0,00%	0,00	0,00
Chmielna	0,15	2	12,50%	202	24,22%	44,44%	7,36%	0,30	0,41
Chopina	0,16	5	-	27	6,82%	8,33%	1,00%	0,17	0,50
Czereśniowa	0,34	18	-	0	0,00%	0,00%	0,00%	0,00	0,00
Długa	0,19	6	0,00%	160	19,67%	17,65%	3,16%	0,26	0,50
Dworcowa	0,26	23	0,00%	86	8,33%	77,78%	0,00%	0,23	0,00
Działkowa	0,25	4	100,00%	143	40,00%	28,57%	6,67%	0,21	0,00
Fabryczna	0,10	35	0,00%	21	6,25%	0,00%	3,03%	0,21	0,50
Flukowskiego	0,14	9	-	0	0,00%	22,22%	0,00%	0,39	0,00
Gorzowska	0,20	12	0,00%	173	23,57%	72,92%	3,27%	0,22	0,48
Górna	0,15	7	16,67%	95	14,08%	21,82%	2,87%	0,36	0,43
Grodzka	0,13	3	0,00%	200	40,00%	37,50%	2,63%	0,23	0,40
Grunwaldzka	0,05	0	-	0	0,00%	0,00%	0,00%	0,15	1,00
Jagiełły	0,13	0	-	0	0,00%	33,33%	0,00%	0,35	0,00
Jasna	0,12	18	-	0	0,00%	25,00%	0,00%	0,00	0,00
Jeziorna	0,12	7	40,00%	124	14,52%	47,62%	3,09%	0,31	0,33
Kasprowicza	0,20	13	-	53	16,67%	21,74%	0,00%	0,12	0,00
Kombatantów	0,25	9	100,00%	75	10,17%	25,53%	3,13%	0,06	0,38
Konopnickiej	0,40	0	-	0	0,00%	0,00%	0,00%	0,00	0,00
Kopernika	0,17	4	-	49	16,00%	11,76%	0,00%	0,14	1,00
Kossaka	0,14	3	0,00%	12	3,90%	45,45%	1,21%	0,18	0,00

LOKALNY PROGRAM REWITALIZACJI GMINY BARLINEK NA LATA 2017-2023

Wyszczególnienie	stymulanty			destymulanty					
	Odsetek osób w wieku przedprodukcyjnym (waga = 0,4)	Liczba mieszkańców prowadzących działalność gospodarczą na 100 ludności (waga = 0,3)	Udział budynków komunalnych, zarządzanych przez BTBS i będących własnością SM Piast poddanych termomodernizacji do ogólnej liczby tych budynków (waga = 0,1)	Liczba osób korzystających ze świadczeń pomocy społecznej na 1 tys.ludności (waga = 0,9)	Udział gospodarstw domowych-stałych beneficjentów środowiskowej pomocy społecznej w liczbie gospodarstw domowych ogółem na danym obszarze (waga = 0,8)	Udział dzieci do lat 17, na które rodzice otrzymują zasiłek rodzinny w ogólnej liczbie dzieci w tym wieku na danym obszarze (waga = 0,7)	Udział długotrwale bezrobotnych wśród osób w wieku produkcyjnym (waga = 0,6)	Odsetek osób w wieku poprodukcyjnym w ogólnej liczbie ludności (waga = 0,5)	Odsetek osób z wykształceniem gimnazjalnym lub poniżej w ogólnej liczbie bezrobotnych (waga = 0,2)
Kościelna	0,12	3	14,29%	39	7,92%	22,22%	2,65%	0,40	0,29
Kościuszki	0,14	3	0,00%	91	22,86%	25,00%	0,00%	0,26	0,67
Kozia	0,13	3	50,00%	166	21,35%	37,50%	4,52%	0,22	0,54
Kręta	0,13	8	-	7	2,38%	0,00%	4,49%	0,26	0,60
Kwiatowa	0,15	4	-	0	0,00%	25,00%	5,56%	0,19	0,50
Leśna	0,12	5	100,00%	103	18,18%	0,00%	0,00%	0,17	0,00
Lipowa 1-11	0,18	9	33,33%	218	23,91%	54,17%	2,47%	0,21	0,00
Lipowa 12-32	0,15	0	-	65	6,67%	0,00%	0,00%	0,30	0,00
Łokietka	0,16	2	-	0	0,00%	42,86%	0,00%	0,26	0,00
Matejki	0,14	5	-	42	5,56%	26,92%	1,89%	0,30	0,00
Mickiewicza	0,18	19	50,00%	32	3,85%	47,06%	1,52%	0,13	0,50
Moniuszki	0,18	6	-	0	0,00%	25,00%	0,00%	0,21	1,00
Niepodległości 1-12, 13,15,17	0,20	14	80,00%	165	18,18%	21,43%	2,25%	0,16	0,00
Niepodległości 14,16	0,12	0	50,00%	195	9,52%	100,00%	0,00%	0,37	0,00
Niepodległości 18-25	0,20	0	100,00%	58	8,57%	29,41%	0,00%	0,30	0,20
Niepodległości 26-45b	0,20	0	87,50%	150	20,55%	55,56%	0,00%	0,20	1,00
Odrzańska	0,10	13	25,00%	218	27,27%	77,78%	1,67%	0,21	0,29
Ogrodowa	0,18	9	80,00%	57	13,98%	31,67%	1,97%	0,21	0,36
Okrętowa	0,33	200	-	0	0,00%	0,00%	0,00%	0,00	0,00
Okrężna	0,17	7	-	18	3,85%	5,56%	2,07%	0,17	0,00
Orzeszkowej	-	0	-	0	0,00%	0,00%	0,00%	0,00	0,00
Paderewskiego	0,15	5	100,00%	109	21,43%	6,25%	1,56%	0,27	0,25
J. Papugi	0,12	3	-	61	11,11%	0,00%	5,56%	0,33	0,00
Pelczycka	0,17	18	14,29%	219	36,11%	52,63%	2,47%	0,12	0,50
Podgórna	0,21	3	-	51	16,67%	12,50%	0,00%	0,28	0,00
Podwale	0,20	4	50,00%	211	30,43%	28,57%	10,64%	0,14	0,67
Połana Lecha	0,00	0	-	0	0,00%	0,00%	0,00%	0,17	0,00
Poziomkowa	0,18	6	-	59	11,11%	16,67%	0,00%	0,18	0,00
Pułaskiego	0,50	0	-	0	0,00%	0,00%	0,00%	0,00	0,00

LOKALNY PROGRAM REWITALIZACJI GMINY BARLINEK NA LATA 2017-2023

Wyszczególnienie	stymulanty			destymulanty					
	Odsetek osób w wieku przedprodukcyjnym (waga = 0,4)	Liczba mieszkańców prowadzących działalność gospodarczą na 100 ludności (waga = 0,3)	Udział budynków komunalnych, zarządzanych przez BTBS i będących własnością SM Piast poddanych termomodernizacji do ogólnej liczby tych budynków (waga = 0,1)	Liczba osób korzystających ze świadczeń pomocy społecznej na 1 tys.ludności (waga = 0,9)	Udział gospodarstw domowych-stałych beneficjentów środowiskowej pomocy społecznej w liczbie gospodarstw domowych ogółem na danym obszarze (waga = 0,8)	Udział dzieci do lat 17, na które rodzice otrzymują zasiłek rodzinny w ogólnej liczbie dzieci w tym wieku na danym obszarze (waga = 0,7)	Udział długotrwale bezrobotnych wśród osób w wieku produkcyjnym (waga = 0,6)	Odsetek osób w wieku poprodukcyjnym w ogólnej liczbie ludności (waga = 0,5)	Odsetek osób z wykształceniem gimnazjalnym lub poniżej w ogólnej liczbie bezrobotnych (waga = 0,2)
Przemysłowa	0,15	3	16,67%	42	6,76%	35,00%	0,89%	0,17	0,42
Różana	0,18	4	20,00%	115	18,37%	20,69%	0,90%	0,15	0,43
Rynek	0,00	200	0,00%	0	0,00%	0,00%	0,00%	0,33	0,00
Sądowa	0,18	7	0,00%	100	14,63%	16,67%	1,75%	0,32	0,43
Sienkiewicza	0,13	5	-	0	0,00%	0,00%	0,00%	0,32	0,00
Marii Skłodowskiej-Curie	0,37	7	-	17	1,45%	16,42%	0,00%	0,00	0,00
Słoneczna	0,17	12	-	50	5,00%	10,00%	0,00%	0,27	0,00
Słowackiego	0,15	2	100,00%	81	8,70%	38,00%	2,45%	0,36	0,27
Sosnowa	0,37	3	-	0	0,00%	0,00%	0,00%	0,09	0,00
Spokojna	0,14	9	-	116	12,50%	66,67%	0,00%	0,16	0,00
Sportowa	0,22	7	50,00%	71	13,89%	12,00%	1,67%	0,24	0,60
Staromiejska	-	0	-	0	0,00%	0,00%	0,00%	0,00	0,00
Stodolna	0,14	3	25,00%	43	5,42%	32,41%	2,03%	0,35	0,29
Strzelecka 1-21	0,12	12	50,00%	90	21,43%	44,44%	1,01%	0,25	0,33
Strzelecka 22-37/7	0,17	0	50,00%	144	25,00%	20,83%	0,00%	0,09	0,00
Szewska	0,00	200	100,00%	500	100,00%	0,00%	0,00%	0,00	0,00
Szkolna	-	0	-	0	0,00%	0,00%	0,00%	0,00	0,00
Szosa do Lipian	0,00	700	-	0	0,00%	0,00%	0,00%	0,00	0,00
Szosowa	0,16	7	100,00%	77	5,32%	32,56%	0,70%	0,29	0,00
Szpitalna	0,16	20	66,67%	48	9,52%	25,00%	0,00%	0,34	0,40
św. Bonifacego	0,16	9	25,00%	119	17,81%	60,53%	2,13%	0,24	0,57
Tunelowa 13-52	0,17	11	25,00%	78	14,29%	32,56%	2,33%	0,17	0,50
Tunelowa 1-12, 53-59	0,11	0	85,71%	27	7,55%	0,00%	1,20%	0,34	0,00
Uklejowa	0,71	0	-	0	0,00%	0,00%	0,00%	0,00	0,00
Widok	0,23	5	100,00%	18	2,30%	21,34%	2,42%	0,09	0,22
Wiśniowa	0,31	7	-	0	0,00%	0,00%	0,00%	0,06	0,00
Wodna	0,15	9	100,00%	97	8,47%	33,33%	1,47%	0,38	0,00
Wylotowa	0,11	4	0,00%	15	3,57%	7,14%	1,89%	0,50	0,50
S. Wyspiańskiego	0,15	8	-	15	6,67%	0,00%	0,00%	0,23	0,00

LOKALNY PROGRAM REWITALIZACJI GMINY BARLINEK NA LATA 2017-2023

Wyszczególnienie	stymulanty			destymulanty					
	Odsetek osób w wieku przedprodukcyjnym (waga = 0,4)	Liczba mieszkańców prowadzących działalność gospodarczą na 100 ludności (waga = 0,3)	Udział budynków komunalnych, zarządzanych przez BTBS i będących własnością SM Piast poddanych termomodernizacji do ogólnej liczby tych budynków (waga = 0,1)	Liczba osób korzystających ze świadczeń pomocy społecznej na 1 tys.ludności (waga = 0,9)	Udział gospodarstw domowych-stałych beneficjentów środowiskowej pomocy społecznej w liczbie gospodarstw domowych ogółem na danym obszarze (waga = 0,8)	Udział dzieci do lat 17, na które rodzice otrzymują zasiłek rodzinny w ogólnej liczbie dzieci w tym wieku na danym obszarze (waga = 0,7)	Udział długotrwale bezrobotnych wśród osób w wieku produkcyjnym (waga = 0,6)	Odsetek osób w wieku poprodukcyjnym w ogólnej liczbie ludności (waga = 0,5)	Odsetek osób z wykształceniem gimnazjalnym lub poniżej w ogólnej liczbie bezrobotnych (waga = 0,2)
Zielna	0,15	7	100,00%	46	6,90%	6,90%	0,00%	0,13	0,33
Żabia	0,12	4	80,00%	94	16,67%	27,50%	4,13%	0,24	0,22
Młyn Leśny	0,28	6	-	0	0,00%	0,00%	0,00%	0,28	0,00
Błonie	0,00	0	-	0	0,00%	0,00%	0,00%	0,00	0,00
Brunki	0,21	3	-	0	0,00%	46,15%	4,76%	0,10	0,40
Dziedzice	0,24	5	0,00%	162	19,15%	29,73%	2,30%	0,19	0,50
Dzikowo	0,18	2	-	117	8,82%	47,83%	0,00%	0,18	0,00
Dzikówko	0,24	3	0,00%	124	16,67%	38,10%	1,79%	0,13	0,50
Janowo	0,19	6	-	250	25,00%	71,43%	3,57%	0,03	1,00
Jaromierki	0,35	10	-	52	19,35%	7,32%	1,45%	0,05	0,00
Jarząbki	0,14	0	-	103	18,18%	0,00%	0,00%	0,31	0,00
Kornatka	0,13	0	-	200	66,67%	0,00%	14,29%	0,40	1,00
Kryń	0,00	0	-	0	0,00%	0,00%	0,00%	0,00	0,00
Krzyńka	0,24	6	0,00%	83	15,15%	28,13%	4,22%	0,14	0,40
Laskówko	0,30	3	0,00%	725	100,00%	100,00%	25,58%	0,07	0,53
Lutówko	0,22	2	-	146	6,58%	53,97%	3,39%	0,16	0,58
Łubianka	0,27	5	-	136	18,42%	45,28%	0,00%	0,16	0,00
Moczkowo	0,19	7	100,00%	23	4,78%	12,79%	2,24%	0,12	0,00
Moczydło	0,18	5	0,00%	73	15,38%	32,00%	9,20%	0,18	0,46
Mostkowo	0,20	4	0,00%	102	16,37%	37,42%	4,13%	0,18	0,23
Niepołcko	0,07	0	-	0	0,00%	0,00%	0,00%	0,21	0,00
Nowa Dziedzina	0,16	2	-	409	44,44%	100,00%	9,09%	0,09	1,00
Okno	0,33	0	-	0	0,00%	0,00%	0,00%	0,00	0,00
Okunie	0,20	0	-	41	14,29%	30,00%	7,14%	0,22	0,50
Osina	0,19	6	0,00%	56	8,33%	12,90%	3,88%	0,16	0,50
Ożar	0,26	6	-	57	5,88%	15,63%	1,32%	0,11	0,00
Płonno	0,19	3	0,00%	81	17,50%	50,00%	3,04%	0,14	0,27
Podgórze	0,31	0	-	208	20,00%	53,33%	0,00%	0,15	1,00
Pustać	0,20	0	-	0	0,00%	0,00%	0,00%	0,27	0,00

LOKALNY PROGRAM REWITALIZACJI GMINY BARLINEK NA LATA 2017-2023

Wyszczególnienie	stymulanty			destymulanty					
	Odsetek osób w wieku przedprodukcyjnym (waga = 0,4)	Liczba mieszkańców prowadzących działalność gospodarczą na 100 ludności (waga = 0,3)	Udział budynków komunalnych, zarządzanych przez BTBS i będących własnością SM Piast poddanych termomodernizacji do ogólnej liczby tych budynków (waga = 0,1)	Liczba osób korzystających ze świadczeń pomocy społecznej na 1 tys.ludności (waga = 0,9)	Udział gospodarstw domowych-stałych beneficjentów środowiskowej pomocy społecznej w liczbie gospodarstw domowych ogółem na danym obszarze (waga = 0,8)	Udział dzieci do lat 17, na które rodzice otrzymują zasiłek rodzinny w ogólnej liczbie dzieci w tym wieku na danym obszarze (waga = 0,7)	Udział długotrwale bezrobotnych wśród osób w wieku produkcyjnym (waga = 0,6)	Odsetek osób w wieku poprodukcyjnym w ogólnej liczbie ludności (waga = 0,5)	Odsetek osób z wykształceniem gimnazjalnym lub poniżej w ogólnej liczbie bezrobotnych (waga = 0,2)
Rówienko	0,39	0	-	444	28,57%	71,43%	0,00%	0,28	0,00
Równo	0,19	3	-	191	32,00%	52,94%	1,82%	0,19	0,50
Rychnów	0,19	3	0,00%	96	16,46%	38,98%	2,96%	0,16	0,54
Słowicze	0,20	0	-	400	25,00%	0,00%	0,00%	0,10	1,00
Stara Dzielcina	0,29	1	-	234	40,00%	55,00%	3,66%	0,11	0,70
Strąpie	0,16	3	-	252	29,82%	32,00%	8,33%	0,24	0,50
Sucha	0,00	14	-	0	0,00%	0,00%	0,00%	0,29	0,00
Swadzim	0,17	0	-	111	28,57%	100,00%	0,00%	0,33	0,00
Wiewiórki	0,40	7	-	0	0,00%	0,00%	0,00%	0,13	0,00
Więclaw	0,00	0	-	250	25,00%	0,00%	10,00%	0,17	0,00
Wilcze	0,29	0	-	529	100,00%	60,00%	18,18%	0,06	0,00
Żelice	0,18	0	-	237	57,14%	42,86%	0,00%	0,11	1,00
Żydowo	0,11	0	-	246	31,25%	50,00%	0,00%	0,18	1,00
Razem Gmina	0,18	6	36,86%	89	12,82%	31,54%	2,96%	0,20	0,36

Źródło: Opracowanie własne

Na podstawie powyższego zestawienia należy zauważyć, że w większości miejscowości wiejskich oraz w dużej części miasta Barlinek odnotowano problemy w sferze społecznej, jak również współwystępujące problemy w sferze gospodarczej i przestrzenno-funkcjonalnej. W celu wyznaczenia obszaru zdegradowanego zweryfikowano, ile w danej jednostce uzyskano wskaźników przy uwzględnieniu ich wag, których wartości kształtują się gorzej niż średnia dla całej Gminy. Wyznacznikiem sytuacji kryzysowej były występujące na danym terenie problemy społeczne i minimum jeden z pozostałych analizowanych sfer. Jednostki, dla których uzyskano 5 i więcej wskaźników o wartości gorszej niż średnia dla Gminy, zaliczono do obszaru zdegradowanego. Jednostki, na obszarze których występuje kumulacja negatywnych zjawisk, wyznaczono jako obszar zdegradowany. Na rysunku poniżej zaznaczono miejscowości wiejskie oraz ulice w mieście Barlinek wyznaczone jako obszar zdegradowany.

Tabela 16. Jednostki wyznaczone jako obszar zdegradowany i obszar rewitalizacji

Wyszczególnienie	stymulanty			destymulanty					
	Odsetek osób w wieku przedprodukcyjnym (waga = 0,4)	Liczba mieszkańców prowadzących działalność gospodarczą na 100 ludności (waga = 0,3)	Udział budynków komunalnych, zarządzanych przez BTBS i będących własnością SM Piast poddanych termomodernizacji do ogólnej liczby tych budynków (waga = 0,1)	Liczba osób korzystających ze świadczeń pomocy społecznej na 1 tys.ludności (waga = 0,9)	Udział gospodarstw domowych-stałych beneficjentów środowiskowej pomocy społecznej w liczbie gospodarstw domowych ogółem na danym obszarze (waga = 0,8)	Udział dzieci do lat 17, na które rodzice otrzymują zasiłek rodzinny w ogólnej liczbie dzieci w tym wieku na danym obszarze (waga = 0,7)	Udział długotrwale bezrobotnych wśród osób w wieku produkcyjnym (waga = 0,6)	Odsetek osób w wieku poprodukcyjnym w ogólnej liczbie ludności (waga = 0,5)	Odsetek osób z wykształceniem gimnazjalnym lub poniżej w ogólnej liczbie bezrobotnych (waga = 0,2)
11 Listopada	0,22	5,69	0,00	43,07	0,06	0,22	0,02	0,05	0,06
31 Stycznia	0,20	4,79	0,55	158,68	0,18	0,54	0,03	0,22	0,50
al.1 Maja	0,21	10,65	0,36	269,96	0,31	0,60	0,01	0,16	0,27
Armii Krajowej	0,13	0,00	0,00	0,00	0,00	1,00	0,00	0,13	0,00
Armii Polskiej	0,10	3,59	0,25	133,33	0,13	0,21	0,07	0,46	0,22
Boczna	0,21	6,58	0,00	39,47	0,12	0,13	0,04	0,17	0,00
Bonifacego -> Sw. Bonifacego	-	0,00	-	0,00	0,00	0,00	0,00	0,00	0,00
Brukowa	-	0,00	-	0,00	0,00	0,00	0,00	0,00	0,00
Chmielna	0,15	1,68	0,13	202,02	0,24	0,44	0,07	0,30	0,41
Chopina	0,16	5,33	-	26,67	0,07	0,08	0,01	0,17	0,50
Czereśniowa	0,34	18,42	-	0,00	0,00	0,00	0,00	0,00	0,00
Długa	0,19	6,29	0,00	160,00	0,20	0,18	0,03	0,26	0,50
Dworcowa	0,26	22,86	0,00	85,71	0,08	0,78	0,00	0,23	0,00
Działkowa	0,25	3,57	1,00	142,86	0,40	0,29	0,07	0,21	0,00
Fabryczna	0,10	35,42	0,00	20,83	0,06	0,00	0,03	0,21	0,50
Flukowskiego	0,14	9,09	-	0,00	0,00	0,22	0,00	0,39	0,00
Gorzowska	0,20	11,81	0,00	173,00	0,24	0,73	0,03	0,22	0,48
Górna	0,15	6,69	0,17	94,71	0,14	0,22	0,03	0,36	0,43
Grodzka	0,13	3,33	0,00	200,00	0,40	0,38	0,03	0,23	0,40
Grunwaldzka	0,05	0,00	-	0,00	0,00	0,00	0,00	0,15	1,00
Jagielly	0,13	0,00	-	0,00	0,00	0,33	0,00	0,35	0,00
Jasna	0,12	18,18	-	0,00	0,00	0,25	0,00	0,00	0,00
Jeziorna	0,12	7,06	0,40	123,53	0,15	0,48	0,03	0,31	0,33

LOKALNY PROGRAM REWITALIZACJI GMINY BARLINEK NA LATA 2017-2023

Wyszczególnienie	stymulanty			destymulanty					
	Odsetek osób w wieku przedprodukcyjnym (waga = 0,4)	Liczba mieszkańców prowadzących działalność gospodarczą na 100 ludności (waga = 0,3)	Udział budynków komunalnych, zarządzanych przez BTBS i będących własnością SM Piast poddanych termomodernizacji do ogólnej liczby tych budynków (waga = 0,1)	Liczba osób korzystających ze świadczeń pomocy społecznej na 1 tys.ludności (waga = 0,9)	Udział gospodarstw domowych-stałych beneficjentów środowiskowej pomocy społecznej w liczbie gospodarstw domowych ogółem na danym obszarze (waga = 0,8)	Udział dzieci do lat 17, na które rodzice otrzymują zasiłek rodzinny w ogólnej liczbie dzieci w tym wieku na danym obszarze (waga = 0,7)	Udział długotrwale bezrobotnych wśród osób w wieku produkcyjnym (waga = 0,6)	Odsetek osób w wieku poprodukcyjnym w ogólnej liczbie ludności (waga = 0,5)	Odsetek osób z wykształceniem gimnazjalnym lub poniżej w ogólnej liczbie bezrobotnych (waga = 0,2)
Kasprowicza	0,20	13,27	-	53,10	0,17	0,22	0,00	0,12	0,00
Kombatantów	0,25	8,56	1,00	74,87	0,10	0,26	0,03	0,06	0,38
Konopnickiej	0,40	0,00	-	0,00	0,00	0,00	0,00	0,00	0,00
Kopernika	0,17	3,88	-	48,54	0,16	0,12	0,00	0,14	1,00
Kossaka	0,14	3,32	0,00	12,45	0,04	0,45	0,01	0,18	0,00
Kościelna	0,12	3,43	0,14	38,63	0,08	0,22	0,03	0,40	0,29
Kościuszki	0,14	2,80	0,00	90,91	0,23	0,25	0,00	0,26	0,67
Kozia	0,13	3,32	0,50	165,98	0,21	0,38	0,05	0,22	0,54
Kręta	0,13	7,53	-	6,85	0,02	0,00	0,04	0,26	0,60
Kwiatowa	0,15	3,70	-	0,00	0,00	0,25	0,06	0,19	0,50
Leśna	0,12	5,17	1,00	103,45	0,18	0,00	0,00	0,17	0,00
Lipowa 1-11	0,18	9,02	0,33	218,05	0,24	0,54	0,02	0,21	0,00
Lipowa 12-32	0,15	0,00	-	65,22	0,07	0,00	0,00	0,30	0,00
Łokietka	0,16	2,33	-	0,00	0,00	0,43	0,00	0,26	0,00
Matejki	0,14	5,29	-	42,33	0,06	0,27	0,02	0,30	0,00
Mickiewicza	0,18	18,95	0,50	31,58	0,04	0,47	0,02	0,13	0,50
Moniuszki	0,18	5,97	-	0,00	0,00	0,25	0,00	0,21	1,00
Niepodległości 1-12, 13,15,17	0,20	13,67	0,80	165,47	0,18	0,21	0,02	0,16	0,00
Niepodległości 14,16	0,12	0,00	0,50	195,12	0,10	1,00	0,00	0,37	0,00
Niepodległości 18-25	0,20	0,00	1,00	58,14	0,09	0,29	0,00	0,30	0,20
Niepodległości 26-45b	0,20	0,00	0,88	150,00	0,21	0,56	0,00	0,20	1,00
Odrzańska	0,10	12,64	0,25	218,39	0,27	0,78	0,02	0,21	0,29
Ogrodowa	0,18	9,01	0,80	57,06	0,14	0,32	0,02	0,21	0,36
Okrętowa	0,33	200,00	-	0,00	0,00	0,00	0,00	0,00	0,00
Okrężna	0,17	6,91	-	18,43	0,04	0,06	0,02	0,17	0,00
Orzeszkowej	-	0,00	-	0,00	0,00	0,00	0,00	0,00	0,00

LOKALNY PROGRAM REWITALIZACJI GMINY BARLINEK NA LATA 2017-2023

Wyszczególnienie	stymulanty			destymulanty					
	Odsetek osób w wieku przedprodukcyjnym (waga = 0,4)	Liczba mieszkańców prowadzących działalność gospodarczą na 100 ludności (waga = 0,3)	Udział budynków komunalnych, zarządzanych przez BTBS i będących własnością SM Piast poddanych termomodernizacji do ogólnej liczby tych budynków (waga = 0,1)	Liczba osób korzystających ze świadczeń pomocy społecznej na 1 tys.ludności (waga = 0,9)	Udział gospodarstw domowych-stałych beneficjentów środowiskowej pomocy społecznej w liczbie gospodarstw domowych ogółem na danym obszarze (waga = 0,8)	Udział dzieci do lat 17, na które rodzice otrzymują zasiłek rodzinny w ogólnej liczbie dzieci w tym wieku na danym obszarze (waga = 0,7)	Udział długotrwale bezrobotnych wśród osób w wieku produkcyjnym (waga = 0,6)	Odsetek osób w wieku poprodukcyjnym w ogólnej liczbie ludności (waga = 0,5)	Odsetek osób z wykształceniem gimnazjalnym lub poniżej w ogólnej liczbie bezrobotnych (waga = 0,2)
Paderewskiego	0,15	4,55	1,00	109,09	0,21	0,06	0,02	0,27	0,25
J. Papugi	0,12	3,03	-	60,61	0,11	0,00	0,06	0,33	0,00
Pełczycka	0,17	18,42	0,14	219,30	0,36	0,53	0,02	0,12	0,50
Podgórna	0,21	2,56	-	51,28	0,17	0,13	0,00	0,28	0,00
Podwale	0,20	4,23	0,50	211,27	0,30	0,29	0,11	0,14	0,67
Polana Lecha	0,00	0,00	-	0,00	0,00	0,00	0,00	0,17	0,00
Poziomkowa	0,18	5,88	-	58,82	0,11	0,17	0,00	0,18	0,00
Pułaskiego	0,50	0,00	-	0,00	0,00	0,00	0,00	0,00	0,00
Przemysłowa	0,15	2,73	0,17	42,42	0,07	0,35	0,01	0,17	0,42
Różana	0,18	4,24	0,20	115,15	0,18	0,21	0,01	0,15	0,43
Rynek	0,00	200,00	0,00	0,00	0,00	0,00	0,00	0,33	0,00
Sądowa	0,18	7,42	0,00	100,44	0,15	0,17	0,02	0,32	0,43
Sienkiewicza	0,13	4,84	-	0,00	0,00	0,00	0,00	0,32	0,00
Marii Skłodowskiej-Curie	0,37	6,67	-	16,67	0,01	0,16	0,00	0,00	0,00
Słoneczna	0,17	11,67	-	50,00	0,05	0,10	0,00	0,27	0,00
Słowackiego	0,15	2,09	1,00	80,60	0,09	0,38	0,02	0,36	0,27
Sosnowa	0,37	2,86	-	0,00	0,00	0,00	0,00	0,09	0,00
Spokojna	0,14	9,30	-	116,28	0,13	0,67	0,00	0,16	0,00
Sportowa	0,22	7,14	0,50	71,43	0,14	0,12	0,02	0,24	0,60
Staromiejska	-	0,00	-	0,00	0,00	0,00	0,00	0,00	0,00
Stodolna	0,14	3,11	0,25	42,80	0,05	0,32	0,02	0,35	0,29
Strzelecka 1-21	0,12	11,61	0,50	90,32	0,21	0,44	0,01	0,25	0,33
Strzelecka 22-37/7	0,17	0,00	0,50	143,88	0,25	0,21	0,00	0,09	0,00
Szewska	0,00	200,00	1,00	500,00	1,00	0,00	0,00	0,00	0,00
Szkolna	-	0,00	-	0,00	0,00	0,00	0,00	0,00	0,00
Szosa do Lipian	0,00	700,00	-	0,00	0,00	0,00	0,00	0,00	0,00

LOKALNY PROGRAM REWITALIZACJI GMINY BARLINEK NA LATA 2017-2023

Wyszczególnienie	stymulanty			destymulanty					
	Odsetek osób w wieku przedprodukcyjnym (waga = 0,4)	Liczba mieszkańców prowadzących działalność gospodarczą na 100 ludności (waga = 0,3)	Udział budynków komunalnych, zarządzanych przez BTBS i będących własnością SM Piast poddanych termomodernizacji do ogólnej liczby tych budynków (waga = 0,1)	Liczba osób korzystających ze świadczeń pomocy społecznej na 1 tys.ludności (waga = 0,9)	Udział gospodarstw domowych-stałych beneficjentów środowiskowej pomocy społecznej w liczbie gospodarstw domowych ogółem na danym obszarze (waga = 0,8)	Udział dzieci do lat 17, na które rodzice otrzymują zasiłek rodzinny w ogólnej liczbie dzieci w tym wieku na danym obszarze (waga = 0,7)	Udział długotrwale bezrobotnych wśród osób w wieku produkcyjnym (waga = 0,6)	Odsetek osób w wieku poprodukcyjnym w ogólnej liczbie ludności (waga = 0,5)	Odsetek osób z wykształceniem gimnazjalnym lub poniżej w ogólnej liczbie bezrobotnych (waga = 0,2)
Szosowa	0,16	7,28	1,00	76,63	0,05	0,33	0,01	0,29	0,00
Szpitalna	0,16	19,65	0,67	48,03	0,10	0,25	0,00	0,34	0,40
św. Bonifacego	0,16	9,32	0,25	118,64	0,18	0,61	0,02	0,24	0,57
Tunelowa 13-52	0,17	11,24	0,25	77,52	0,14	0,33	0,02	0,17	0,50
Tunelowa 1-12, 53-59	0,11	0,00	0,86	26,67	0,08	0,00	0,01	0,34	0,00
Uklejowa	0,71	0,00	-	0,00	0,00	0,00	0,00	0,00	0,00
Widok	0,23	5,12	1,00	18,01	0,02	0,21	0,02	0,09	0,22
Wiśniowa	0,31	7,41	-	0,00	0,00	0,00	0,00	0,06	0,00
Wodna	0,15	9,03	1,00	97,22	0,08	0,33	0,01	0,38	0,00
Wylotowa	0,11	3,76	0,00	15,04	0,04	0,07	0,02	0,50	0,50
S. Wyspiańskiego	0,15	7,69	-	15,38	0,07	0,00	0,00	0,23	0,00
Zielna	0,15	7,18	1,00	46,15	0,07	0,07	0,00	0,13	0,33
Żabia	0,12	3,82	0,80	94,12	0,17	0,28	0,04	0,24	0,22
Młyn Leśny	0,28	5,56	-	0,00	0,00	0,00	0,00	0,28	0,00
Błonie	0,00	0,00	-	0,00	0,00	0,00	0,00	0,00	0,00
Brunki	0,21	3,28	-	0,00	0,00	0,46	0,05	0,10	0,40
Dziedzice	0,24	4,55	0,00	162,34	0,19	0,30	0,02	0,19	0,50
Dzikowo	0,18	1,56	-	117,19	0,09	0,48	0,00	0,18	0,00
Dzikówko	0,24	3,37	0,00	123,60	0,17	0,38	0,02	0,13	0,50
Janowo	0,19	5,56	-	250,00	0,25	0,71	0,04	0,03	1,00
Jaromierki	0,35	10,34	-	51,72	0,19	0,07	0,01	0,05	0,00
Jarząbki	0,14	0,00	-	103,45	0,18	0,00	0,00	0,31	0,00
Kornatka	0,13	0,00	-	200,00	0,67	0,00	0,14	0,40	1,00
Kryń	0,00	0,00	-	0,00	0,00	0,00	0,00	0,00	0,00
Krzyńka	0,24	6,02	0,00	82,71	0,15	0,28	0,04	0,14	0,40

LOKALNY PROGRAM REWITALIZACJI GMINY BARLINEK NA LATA 2017-2023

Wyszczególnienie	stymulanty			destymulanty					
	Odsetek osób w wieku przedprodukcyjnym (waga = 0,4)	Liczba mieszkańców prowadzących działalność gospodarczą na 100 ludności (waga = 0,3)	Udział budynków komunalnych, zarządzanych przez BTBS i będących własnością SM Piast poddanych termomodernizacji do ogólnej liczby tych budynków (waga = 0,1)	Liczba osób korzystających ze świadczeń pomocy społecznej na 1 tys.ludności (waga = 0,9)	Udział gospodarstw domowych-stałych beneficjentów środowiskowej pomocy społecznej w liczbie gospodarstw domowych ogółem na danym obszarze (waga = 0,8)	Udział dzieci do lat 17, na które rodzice otrzymują zasiłek rodzinny w ogólnej liczbie dzieci w tym wieku na danym obszarze (waga = 0,7)	Udział długotrwale bezrobotnych wśród osób w wieku produkcyjnym (waga = 0,6)	Odsetek osób w wieku poprodukcyjnym w ogólnej liczbie ludności (waga = 0,5)	Odsetek osób z wykształceniem gimnazjalnym lub poniżej w ogólnej liczbie bezrobotnych (waga = 0,2)
Laskówko	0,30	2,90	0,00	724,64	1,00	1,00	0,26	0,07	0,53
Lutówko	0,22	2,09	-	146,34	0,07	0,54	0,03	0,16	0,58
Łubianka	0,27	5,03	-	135,68	0,18	0,45	0,00	0,16	0,00
Moczkowo	0,19	7,18	1,00	23,36	0,05	0,13	0,02	0,12	0,00
Moczydło	0,18	5,11	0,00	72,99	0,15	0,32	0,09	0,18	0,46
Mostkowo	0,20	3,56	0,00	101,84	0,16	0,37	0,04	0,18	0,23
Niepołcko	0,07	0,00	-	0,00	0,00	0,00	0,00	0,21	0,00
Nowa Dziedzina	0,16	2,27	-	409,09	0,44	1,00	0,09	0,09	1,00
Okno	0,33	0,00	-	0,00	0,00	0,00	0,00	0,00	0,00
Okunie	0,20	0,00	-	40,82	0,14	0,30	0,07	0,22	0,50
Osina	0,19	6,25	0,00	56,25	0,08	0,13	0,04	0,16	0,50
Ożar	0,26	5,74	-	57,38	0,06	0,16	0,01	0,11	0,00
Płonno	0,19	3,20	0,00	81,40	0,18	0,50	0,03	0,14	0,27
Podgórze	0,31	0,00	-	208,33	0,20	0,53	0,00	0,15	1,00
Pustać	0,20	0,00	-	0,00	0,00	0,00	0,00	0,27	0,00
Rówienko	0,39	0,00	-	444,44	0,29	0,71	0,00	0,28	0,00
Równo	0,19	3,37	-	191,01	0,32	0,53	0,02	0,19	0,50
Rychnów	0,19	3,21	0,00	96,31	0,16	0,39	0,03	0,16	0,54
Słowicze	0,20	0,00	-	400,00	0,25	0,00	0,00	0,10	1,00
Stara Dziedzina	0,29	1,46	-	233,58	0,40	0,55	0,04	0,11	0,70
Strąpie	0,16	3,14	-	251,57	0,30	0,32	0,08	0,24	0,50
Sucha	0,00	14,29	-	0,00	0,00	0,00	0,00	0,29	0,00
Swadzim	0,17	0,00	-	111,11	0,29	1,00	0,00	0,33	0,00
Wiewiórki	0,40	6,67	-	0,00	0,00	0,00	0,00	0,13	0,00

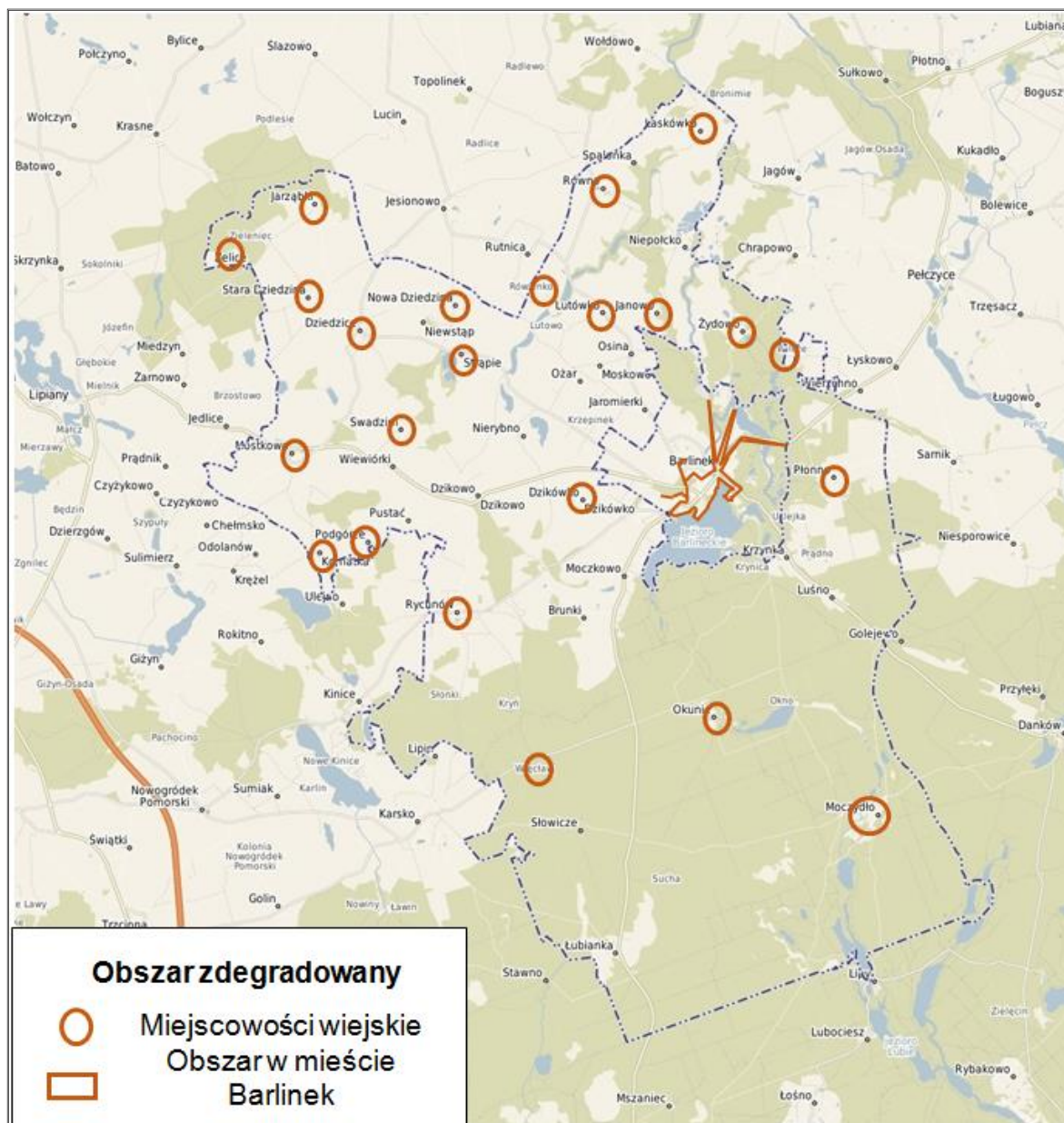
LOKALNY PROGRAM REWITALIZACJI GMINY BARLINEK NA LATA 2017-2023

Wyszczególnienie	stymulanty			destymulanty					
	Odsetek osób w wieku przedprodukcyjnym (waga = 0,4)	Liczba mieszkańców prowadzących działalność gospodarczą na 100 ludności (waga = 0,3)	Udział budynków komunalnych, zarządzanych przez BTBS i będących własnością SM Piast poddanych termomodernizacji do ogólnej liczby tych budynków (waga = 0,1)	Liczba osób korzystających ze świadczeń pomocy społecznej na 1 tys.ludności (waga = 0,9)	Udział gospodarstw domowych-stałych beneficjentów środowiskowej pomocy społecznej w liczbie gospodarstw domowych ogółem na danym obszarze (waga = 0,8)	Udział dzieci do lat 17, na które rodzice otrzymują zasiłek rodzinny w ogólnej liczbie dzieci w tym wieku na danym obszarze (waga = 0,7)	Udział długotrwale bezrobotnych wśród osób w wieku produkcyjnym (waga = 0,6)	Odsetek osób w wieku poprodukcyjnym w ogólnej liczbie ludności (waga = 0,5)	Odsetek osób z wykształceniem gimnazjalnym lub poniżej w ogólnej liczbie bezrobotnych (waga = 0,2)
Więclaw	0,00	0,00	-	250,00	0,25	0,00	0,10	0,17	0,00
Wilcze	0,29	0,00	-	529,41	1,00	0,60	0,18	0,06	0,00
Żelice	0,18	0,00	-	236,84	0,57	0,43	0,00	0,11	1,00
Żydowo	0,11	0,00	-	245,61	0,31	0,50	0,00	0,18	1,00
Razem Gmina	0,18	5,82	0,37	88,96	0,13	0,32	0,03	0,20	0,36

obszar zdegradowany
obszar rewitalizacji

Źródło: Opracowanie własne

Rysunek 2. Obszar zdegradowany Gminy Barlinek



Źródło: Opracowanie własne

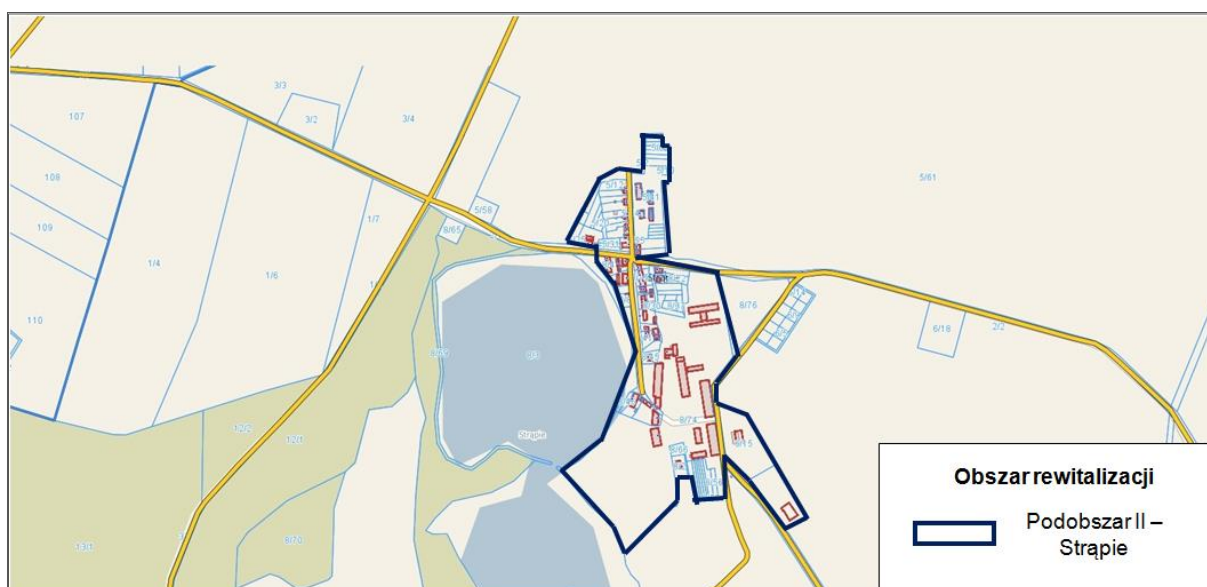
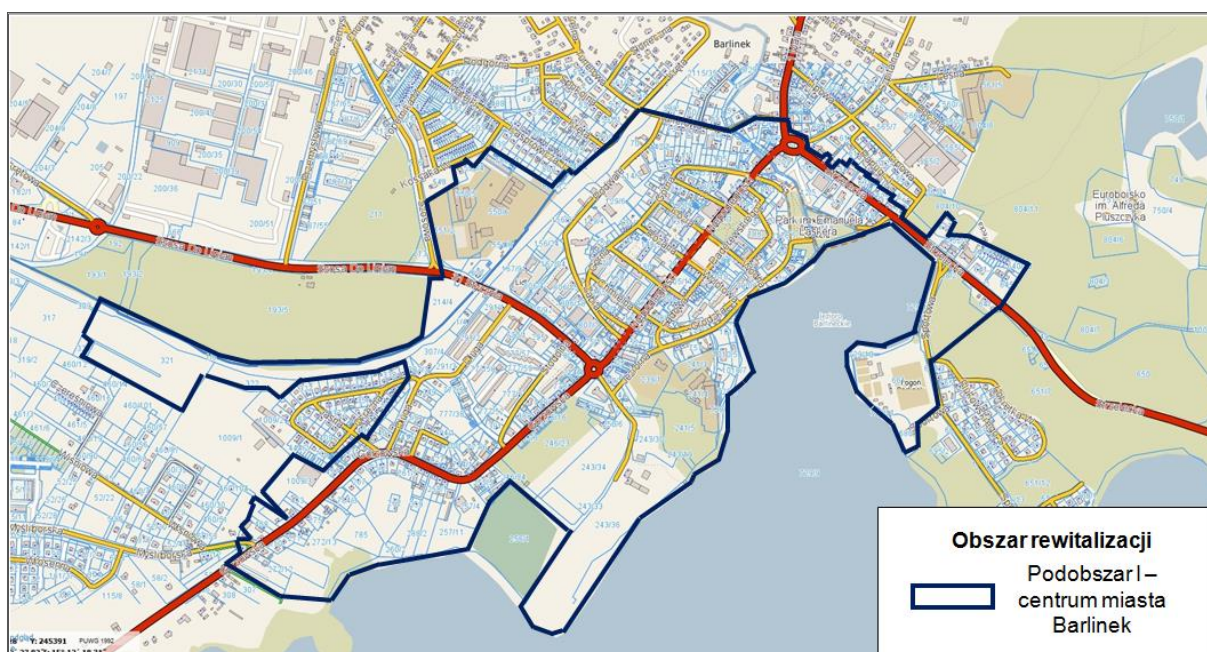
Obszary, w których występuje koncentracja negatywnych zjawisk oraz które mają istotne znaczenie dla rozwoju Gminy to ulice w centrum Barlinka wraz z przyległymi terenami przeznaczonymi pod rozwój społeczno-gospodarczy oraz miejscowości Strapie i Moczydło. Zostały one wybrane jako obszar rewitalizacji, na którym planuje się prowadzić przedsięwzięcia rewitalizacyjne. Obszar ten został podzielony na trzy podobszary:

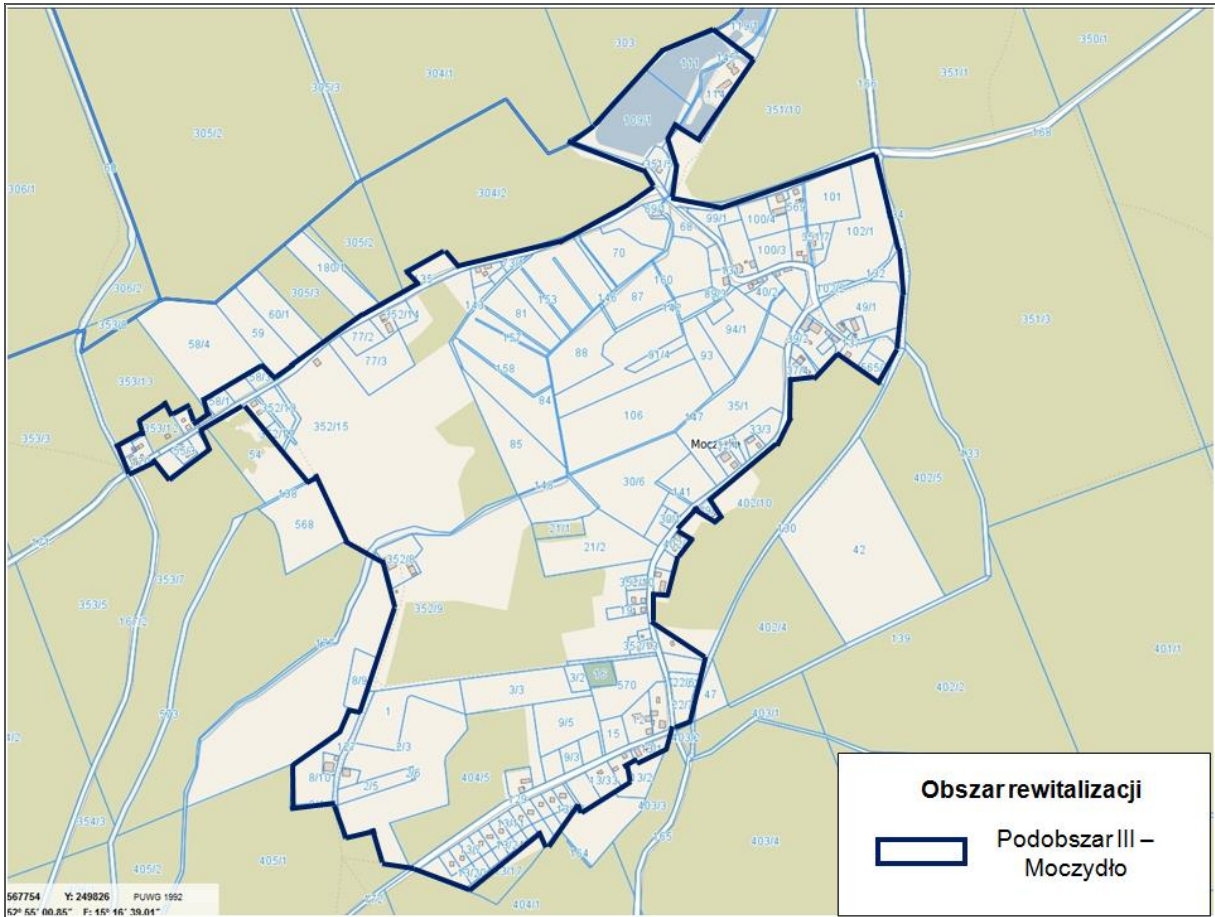
- ulice w centrum Barlinka
- Strapie
- Moczydło

Poza liczbą wskaźników, których wartość jest gorsza niż średnia dla Gminy, uwzględniono skalę problemu, to czy dana jednostka ma istotne znaczenie dla rozwoju społeczno-gospodarczego oraz zgłaszane opinie i potrzeby mieszkańców poszczególnych jednostek. Obszar rewitalizacji jest zamieszkały przez 4 391 osoby, co stanowi 22,82% liczby mieszkańców Gminy oraz zajmuje powierzchnię ok. 1,94 km², co stanowi ok. 0,7% powierzchni Gminy. Zatem obszar, na którym prowadzona będzie rewitalizacja jest zamieszkały przez nie więcej niż 30% mieszkańców oraz zajmuje powierzchnię stanowiącą nie więcej niż 20% całkowitej powierzchni Gminy.

Obszar rewitalizacji wyznaczony w Gminie Barlinek przedstawiono na poniższych rysunkach.

Rysunek 3. Obszar rewitalizacji w Gminie Barlinek





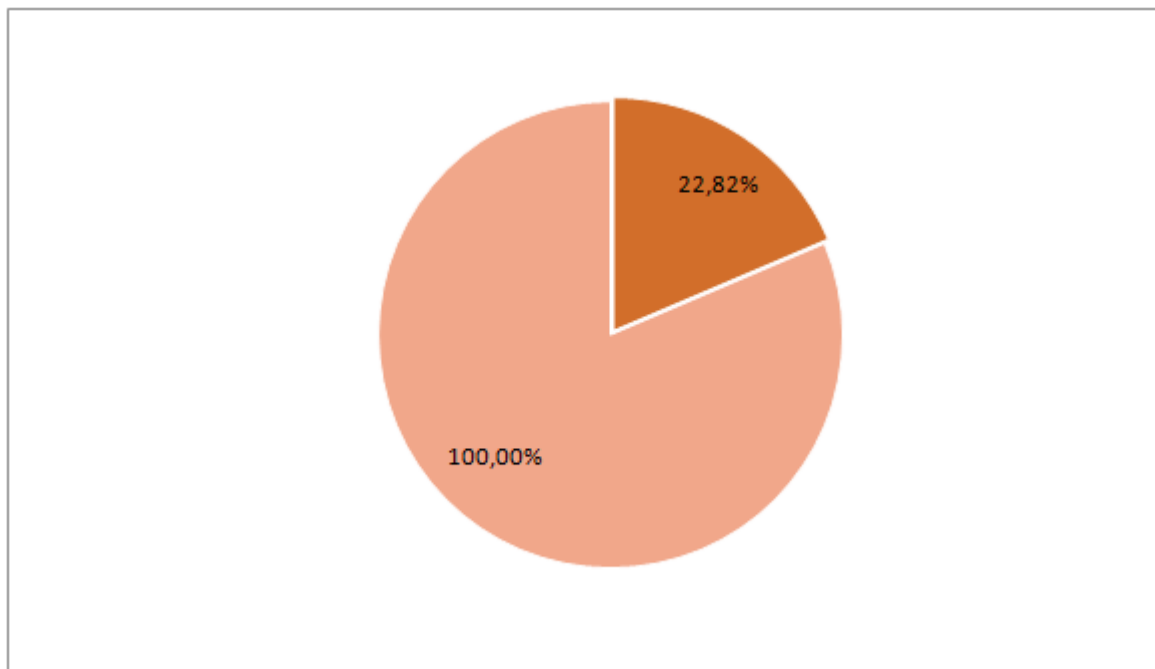
Źródło: Opracowanie własne

8. Pogłębiona diagnoza obszaru rewitalizacji

Obszar rewitalizacji Gminy Barlinek podzielony został na 3 podobszary: centrum miasta Barlinek, Strąpie i Moczydło.

Zgodnie z danymi pozyskanymi z Urzędu Miejskiego w Barlinku, wyznaczone do rewitalizacji obszary zamieszkują łącznie 4 391 osoby, co stanowi 22,82% ludności Gminy Barlinek.

Wykres 1. Liczba ludności na obszarze rewitalizacji



Źródło: Opracowanie własne na podstawie danych UM w Barlinku

Poniżej dokonano pogłębionej diagnozy ww. podobszarów.

8.1 Podobszar I – centrum miasta Barlinek

Granice podobszaru wyznaczają: park przy ulicy Gorzowskiej i dochodząca do niego ulica 31 Stycznia z przyległymi działkami, następnie biegnie ona wzdłuż działek usytuowanych przy ul. Podwale, ul. Strzeleckiej, zachodnim brzegiem Jeziora Uklejno do ul. Sportowej, gdzie kieruje się na południe ul. Polana Lecha do Jeziora Barlineckiego i wzdłuż brzegu w kierunku wschodnim, zataczając pętlę powraca do parku przy ul Gorzowskiej.

Obszar zlokalizowany jest w części centralnej miasta i obejmuje teren starego miasta, w tym rynek oraz teren wzdłuż brzegu Jeziora Barlineckiego. Zlokalizowane są tu obiekty infrastruktury społecznej: budynki szkolne: Szkoła Podstawowa nr 1, Zespół Szkół Ponadgimnazjalnych nr 2, Przedszkole Miejskie nr 2, Urząd Miejski, Barlinecki Ośrodek Kultury, Muzeum Regionalne, Biblioteka Publiczna, Ośrodek Pomocy Społecznej, kościoły. Mają tu swoje siedziby organizacje pozarządowe, banki, sklepy, bary, restauracje.

Do obszaru rewitalizacji włączone zostały również niezamieszkałe tereny, które mają istotne znaczenie dla rozwoju tego obszaru, a możliwe do przeprowadzenia na tych terenach działania przyczynią się do przeciwdziałania negatywnym zjawiskom społecznym, które występują w centrum Barlinka (obszarze rewitalizacji). Do obszaru rewitalizacji zaliczono teren Starego Tartaku, teren za ulicą Długą i obszar Zespołu Szkół nr 1.

Należy zauważyć, że teren Starego Tartaku jest szczególnie ważny dla rozwoju miasta, a na chwilę obecną jest to teren zaniedbany, gdzie występują następujące problemy:

- naużywanie alkoholu,
- narkomania,
- częste interwencje policji,
- pożary zagrażające bezpieczeństwu i życiu mieszkańców przyległych ulic.

Występujące negatywne zjawiska społeczne pogłębiają problem przestrzenny tego miejsca, powodując coraz większą degradację znajdujących się tam budynków. Jednocześnie teren Starego Tartaku położony jest nad brzegiem Jeziora Barlineckiego i stanowi potencjał do rozwoju, są to atrakcyjne działki z możliwością przeznaczenia pod rozwój funkcji wypoczynkowej i turystycznej. Bez realizacji procesu rewitalizacji na tym terenie, nie będzie możliwa poprawa stanu w sferze społecznej w centrum miasta.

Obszarami, na których możliwe jest podjęcie działań rewitalizacyjnych, które przyczynią się do przeciwdziałania negatywnym zjawiskom społecznym, są tereny przeznaczone pod rozwój funkcji rekreacyjnej, turystycznej i edukacyjnej. Dlatego do obszaru rewitalizacji wyznaczono tereny przyległe do ul. Długiej oraz obszar, gdzie znajduje się Zespół Szkół Nr 1 (ul. Szosowa). Z przeprowadzonej diagnozy Gminy wynika, że mieszkańcy nie wykazują dużego zainteresowania życiem publicznym i kulturalnym. Ponadto znaczna część mieszkańców w centrum to beneficjenci pomocy społecznej, osoby ubogie i bezrobotne. Stąd podjęto decyzję o włączeniu powyższych terenów do obszaru rewitalizacji, gdzie możliwe będzie przeprowadzenie działań rewitalizacyjnych, takich jak rozwój usług rekreacyjnych, co korzystnie wpłynie na integrację i wzrost aktywności mieszkańców. Ponadto tereny te będą zagospodarowane pod rozwój przedsiębiorczości i turystyki, a co za tym idzie, stworzone będą nowe miejsca pracy dla osób zagrożonych wykluczeniem społecznym. Ze względu na zdiagnozowane potrzeby rozwoju oferty edukacyjnej, do obszaru rewitalizacji włączono teren Zespołu Szkół. Projekty rewitalizacyjne podjęte przez placówkę oświaty będą miały na celu nabycie nowych kompetencji przez uczniów i przyszłych pracowników, co wiąże się z większą szansą znalezienia pracy.

Ze względu na korzystne położenie geograficzne (centrum miasta, bliskość jeziora i terenów zielonych), licznie występujące obiekty zabytkowe i dostęp do tras komunikacyjnych, obszar

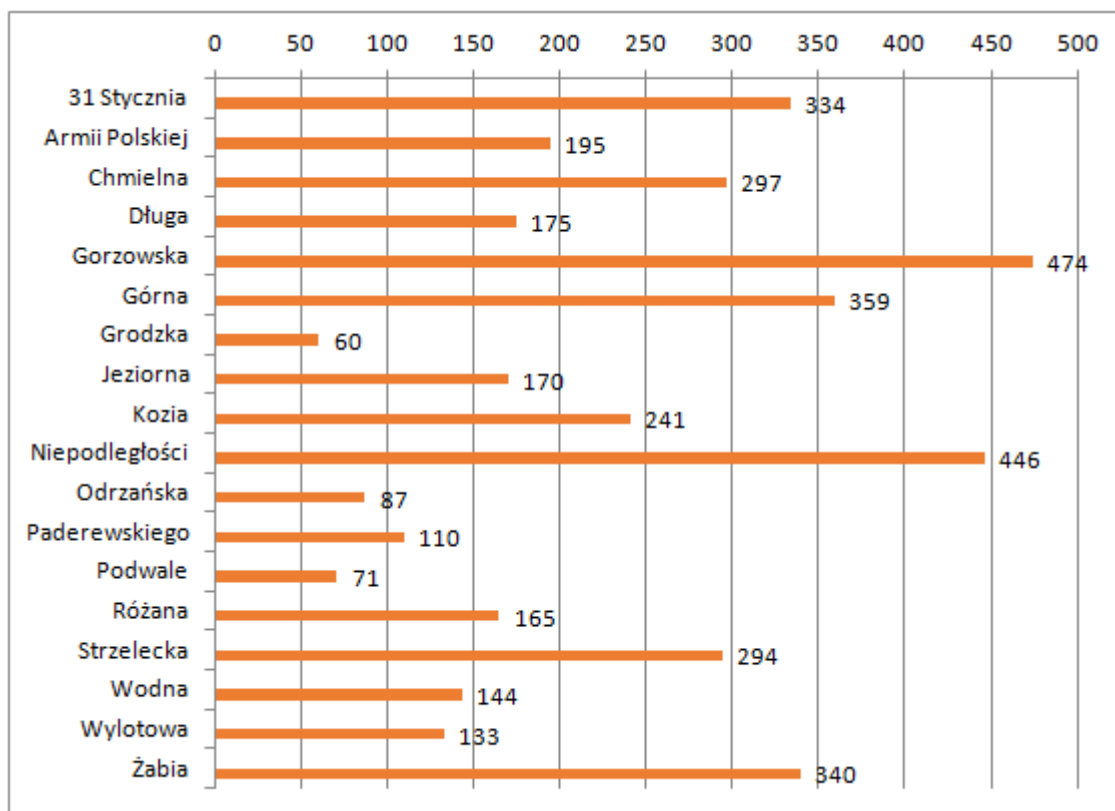
ten ma zdecydowanie największy potencjał rozwojowy w porównaniu z innymi częściami miasta. Szansą jest rozwój turystyki oraz usług powiązanych. Wprowadzenie tego obszaru na drogę długotrwałego zrównoważonego rozwoju wpłynie korzystnie na pozostałe obszary Barlinka. Ożywienie społeczno-gospodarcze w centralnej części miasta jest niezbędne dla zapobieżenia powszechnemu zjawisku, jakim jest wymieranie centrów miast – miejsc, które powinny stanowić wizytówkę miast. Obszar ten został wskazany jako obszar rewitalizacji również z następujących powodów:

- zamieszkuje go 1/3 wszystkich mieszkańców Barlinka,
- zlokalizowane są tu obiekty infrastruktury społecznej, z których korzystają nie tylko mieszkańcy obszaru, ale wszyscy mieszkańcy Barlinka, a także turyści,
- mają tu swoje siedziby: banki, sklepy, restauracje, hotele,
- przestrzeń tego obszaru objęta są ochroną konserwatorską,
- występują obiekty wpisane do rejestru zabytków,
- duża ilość partnerów społeczno-gospodarczych.

SFERA SPOŁECZNA

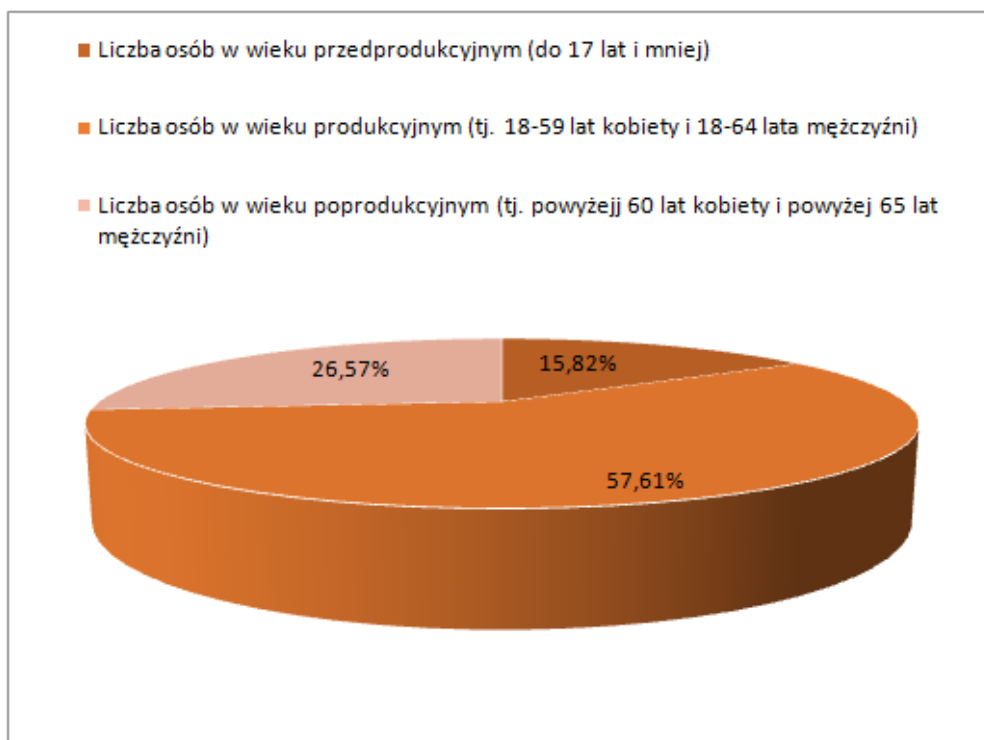
Podobszar I – centrum miasta Barlinek zgodnie z danymi na koniec 2016 r. zamieszkuje łącznie 4 095 mieszkańców. Najwięcej osób mieszka przy ul. Gorzowskiej, Niepodległości, Górnej, Żabiej oraz 31 Stycznia. Biorąc pod uwagę sytuację demograficzną, występuje znaczna przewaga ludności w wieku poprodukcyjnym nad liczbą osób w wieku przedprodukcyjnym.

Wykres 2. Liczba ludności zamieszkująca poszczególne ulice w centrum miasta Barlinek



Źródło: Opracowanie własne na podstawie danych UM w Barlinku

Wykres 3. Liczba ludności zamieszkująca poszczególne ulice w centrum miasta Barlinek w podziale na ekonomiczne grupy



Źródło: Opracowanie własne na podstawie danych UM w Barlinku

Zmiany zachodzące w strukturze wiekowej mieszkańców w centrum Barlinka, bez podjęcia odpowiednich działań profilaktycznych, będą pociągać za sobą problemy dotyczące sukcesywnego silnego wzrostu liczebności osób starszych, który prawdopodobnie pociągnie za sobą nasilenie się problemów społecznych, dotyczących osoby starsze oraz wzrost wydatków Gminy w zakresie opieki społecznej. Konieczne jest więc realizowanie zadań związanych z pomocą ukierunkowaną do tej grupy ludzi, jak również organizowanie opieki dla seniorów. Niemniej jednak Gmina powinna także podejmować działania mające na celu zatrzymanie na swym terenie młodych osób i przyciągnięcie młodych małżeństw oraz rodzin, co z kolei wpłynie na wzrost przyrostu naturalnego i zwiększenie udziału osób w wieku przedprodukcyjnym. Ponadto w ostatnich latach zauważalny jest spadek liczby ludności na tym obszarze.

Tabela 17. Bezrobocie w centrum Barlinka

Wyszczególnienie	Liczba osób bezrobotnych	Liczba osób bezrobotnych zarejestrowanych z wykształceniem gimnazjalnym, podstawowym i niepełnym podstawowym	Liczba osób bezrobotnych pozostających bez pracy do 12 miesięcy	Liczba osób bezrobotnych pozostających bez pracy 12 miesięcy i dłużej	Liczba osób bezrobotnych pozostających bez pracy ponad 24 miesiące	Liczba osób bezrobotnych z prawem do zasiłku	Liczba osób bezrobotnych niepełnosprawnych	Liczba bezrobotnych absolwentów
31 Stycznia	10	5	5	5	3	0	0	1
Armii Polskiej	9	2	3	6	4	0	0	1
Chmielna	22	9	10	12	7	3	3	1
Długa	6	3	3	3	0	0	1	1
Gorzowska	25	12	16	9	6	2	2	5
Górna	7	3	2	5	2	0	1	0
Grodzka	5	2	4	1	0	0	1	0
Jeziorna	9	3	6	3	3	0	0	1
Kozia	13	7	6	7	3	1	1	3
Niepodległości	10	2	8	2	1	0	2	1
Odrzańska	7	2	1	1	1	0	1	0
Paderewskiego	4	1	3	1	1	0	0	0
Podwale	6	4	1	5	3	1	0	0
Różana	7	3	6	1	0	0	0	1
Strzelecka	9	3	8	1	0	3	2	1
Wodna	2	0	1	1	0	0	0	0
Wylotowa	2	1	1	1	1	0	0	0
Żabia	18	4	9	9	6	3	0	2
Razem	171	66	93	73	41	13	14	18

Źródło: Opracowanie własne na podstawie danych UM w Barlinku

Tabela 18. Pomoc społeczna w centrum Barlinka

Wyszczególnienie	Liczba gospodarstw domowych korzystających z pomocy społecznej	Liczba osób w gospodarstwach domowych korzystających z pomocy społecznej	Liczba dzieci do lat 17, na które rodzice otrzymują zasiłek rodzinny	Liczba osób objętych pomocą społeczną z powodu:						
				ubóstwa	niepełnosprawności	bezrobocia	długotrwałej lub ciężkiej choroby	alkoholizmu	narkomanii	przemocy w rodzinie
31 Stycznia	21	53	36	35	15	27	22	4	0	0
Armii Polskiej	12	26	4	19	4	10	6	0	0	0
Chmielna	31	60	20	39	30	38	40	4	0	3
Długa	12	28	6	20	1	9	7	1	0	0
Gorzowska	33	82	70	50	32	46	39	4	0	0
Górna	20	34	12	11	8	14	17	0	0	4
Grodzka	8	12	3	12	0	10	1	0	0	3
Jeziorna	9	21	10	18	3	9	5	1	0	1
Kozia	19	40	12	24	21	17	21	0	0	0
Niepodległości	28	63	41	6	13	7	20	0	0	0
Odrzańska	9	19	7	7	7	15	18	0	0	0
Paderewskiego	9	12	1	18	3	16	10	1	0	0
Podwale	7	15	4	6	3	6	9	0	0	0
Różana	9	19	6	17	1	14	11	5	0	0
Strzelecka	19	34	13	10	12	6	15	0	0	1
Wodna	5	14	7	8	17	4	17	0	0	0
Wylotowa	2	2	1	2	1	1	1	0	0	0
Żabia	20	32	11	20	15	13	16	5	0	0
Razem	273	566	264	322	186	262	275	25	0	12

Źródło: Opracowanie własne na podstawie danych UM w Barlinku

W centrum miasta wyznaczonym jako obszar rewitalizacji łącznie mieszka 171 osób bez pracy, z czego prawie 40% bezrobotni zarejestrowani z wykształceniem gimnazjalnym, podstawowym i niepełnym podstawowym. Około 43% osób bezrobotnych pozostawała bez pracy 12 miesięcy i dłużej. Choć bezrobocie w skali całej Gminy nie jest znaczącym problemem, porównując liczebność wszystkich bezrobotnych do mieszkańców centrum Barlinka, którzy nie mają pracy, można zauważyć wysoki udział bezrobocia właśnie na tym obszarze – zgodnie z danymi na koniec 2016 r. udział mieszkańców pozostających bez pracy stanowił ponad 26% wszystkich bezrobotnych na terenie Gminy.

Zjawiskiem, które w sposób znaczący obciąża budżet Gminy jest duża liczba beneficjentów pomocy społecznej na tym terenie. Na terenie Gminy 1 712 osób korzysta z pomocy społecznej. Ponad 33% wszystkich korzystających z pomocy na terenie Gminy to mieszkańcy centrum Barlinka (566 osób). Wśród samych mieszkańców miasta korzystających z pomocy społecznej, mieszkańcy centrum objęci pomocą stanowią 51%. Najczęstszymi powodami korzystania ze wsparcia Ośrodka Pomocy Społecznej w Barlinku są: ubóstwo, bezrobocie oraz długotrwała i ciężka choroba. W centrum Barlinka (na obszarze wyznaczonym rewitalizacji) istnieje duże zagrożenie występowania dysfunkcji społecznych – przestępczość, alkoholizm, na co uwagę zwracali w trakcie spotkań konsultacyjnych mieszkańcy. Negatywnymi zjawiskami w sferze społecznej wskazywanymi w badaniu ankietowym przez mieszkańców, które występują w centrum Barlinka są: uzależnienia, wysoka przestępczość (głównie dotyczy ul. Gorzowskiej), przemoc w rodzinie, wysoki udział osób starszych, bezdomność. Mając powyższe na uwadze, na obszarze tym identyfikuje się duży odsetek osób zagrożonych wykluczeniem społecznym.

Grupami wymagającymi wsparcia są:

- osoby bezrobotne, szczególnie długotrwale bezrobotne,
- osoby zagrożone dysfunkcjami społecznymi (alkoholizm, narkomania, przestępczość- zwłaszcza wśród nieletnich),
- osoby niepełnosprawne i długotrwale chore, osoby starsze,
- osoby wykluczone społecznie ze względu na niskie kwalifikacje zawodowe.

SFERA GOSPODARCZA

Głównym problemem gospodarczym na wyznaczonym obszarze jest niewykorzystany jego potencjał turystyczny, co niekorzystnie wpływa na sytuację społeczno-gospodarczą. W centrum Barlinka zlokalizowanych jest wiele obiektów, które mogą być przeznaczone pod rozwój przedsiębiorczości. Istnieją także niezagospodarowane tereny pod rozwój infrastruktury społecznej i sportowo-rekreacyjnej. Problemy tej sfery są ściśle związane z negatywnymi zjawiskami zidentyfikowanymi w sferze przestrzenno-funkcjonalnej.

Rozwój turystyki i rekreacji jest związany z możliwością spędzania wolnego czasu, zatem zagospodarowanie służące temu celowi musi odpowiadać różnym preferencjom mieszkańców, w tym całym rodzinom z dziećmi, osobom starszym i niepełnosprawnym.

Barlinek ma też swoją tradycję w rozwijaniu turystyki, bowiem już w latach 20. ubiegłego wieku był znaną miejscowością wypoczynkową, którą chętnie odwiedzali wczasowicze. Na rozwój tej funkcji pozytywny wpływ wywarła kolej, która dotarła tu pod koniec XIX wieku oraz powstanie towarzystw krajoznawczych i historycznych. Należy jednak podkreślić, że rozwój przemysłu i mieszkalnictwa, pogorszył standard usług turystycznych i obecnie oceniany jest od niżej niż w latach 20.

Na rozwój gospodarczy niewątpliwy wpływ ma znajdujący się w centrum Barlinka obszar poprzemysłowy – Stary Tartak. Linia brzegowa Jeziora Barlineckiego wraz z dwoma ulicami: Jeziorną i Gorzowską, wyznacza – wpisany do Ewidencji Zabytków – teren zespołu fabrycznego, nazywany „Starym Tartakiem”. Historia tego miejsca sięga II połowy XIX wieku, kiedy miasto Barlinek identyfikowane było dzięki prężnie działającym tu fabrykom. Założona została tu „Fabryka Beczek - J. Messow”, następnie „Stuhlfabrik” – „Fabryka krzesel i innych mebli do siedzenia”. Zatrudniając około 200 robotników oraz posiadając własną elektrownię i trzy maszyny parowe, fabryka była w stanie wytworzyć 800-900 krzesel dziennie. Dzięki wieloletniemu doświadczeniu w produkcji oraz kontaktom zagranicznym, zakład w dużej mierze przyczynił się do rozwoju miasta. Produkcję krzesel przerwała II Wojna Światowa. Zakład stał się własnością Państwa i jako przedsiębiorstwo Zakładów Drzewnych Lasów Państwowych zaczął obróbkę drewna. W połowie XX w. wznowiono produkcję krzesel, zakład otrzymał nową nazwę: „Barlineckie Zakłady Przemysłu Drzewnego” i podlegał Zjednoczeniu Przemysłu Tartaczno i Wyrobów Drzewnych w Warszawie, a później Okręgowemu Przedsiębiorstwu Przemysłu Drzewnego w Szczecinie. W 1975 r. zakłady przekształciły się w Barlineckie Przedsiębiorstwo Przemysłu Drzewnego, rozpoczęto również produkcję parkietu. Na terenie części biur, stolarni i tokarni prowadzone były warsztaty dla uczniów Zasadniczej Szkoły Drzewnej. Pod koniec lat 90. przedsiębiorstwo zostało sprywatyzowane i zmieniło nazwę na „Barlinek” S.A. Obecnie właścicielem nieruchomości zabudowanej położonej przy ul. Jeziornej jest Gmina Barlinek.

Obiekty znajdujące się obecnie na terenach poprzemysłowych pochodzą z okresu działalności firmy Stuhlfabrik oraz Barlineckiego Przedsiębiorstwa Przemysłu Drzewnego i dalej Barlinek S.A. Pełniły one w przeszłości funkcje produkcyjne, magazynowe lub towarzyszące. Obecnie część obiektów na poprzemysłowym obszarze jest zaadaptowana na mieszkania (była willa właściciela Fabryki Krzesel), garaże lub magazyny (warsztaty). Duża część obiektów jest jednak niezagospodarowana, a stan techniczny większości z nich jest katastrofalny, który pogarszany jest występującymi w ostatnich latach pożarami. Miejscowy

Plan Zagospodarowania Przestrzennego dla obszaru Starego Tartaku przewiduje na tym obszarze funkcję turystyczno-rekreacyjną, sportową, hotelową, parkową. Zakłada rewaloryzację, adaptację obiektów, budowę m.in.: dojazdów i dojazdów, przystani wodnych i kąpielisk, obiektów usług gastronomii, a także ciągu pieszo-rowerowego przebiegającego wzdłuż brzegu jeziora aż do Hotelu Limba. W kwietniu 2010 r. teren przemysłowy i część budynków został przekazany w dzierżawę w celu zagospodarowania zgodnie z Miejscowym Planem Zagospodarowania Przestrzennego. Jest to obszar charakteryzujący się istotnym potencjałem rozwoju społeczno-gospodarczego centrum miasta i nie tylko.

Miejscowy Plan Zagospodarowania Przestrzennego wyznacza tereny pod zabudowę:

- pensjonatową, urządzeń sportu i rekreacji, rezydencjonalną, hotelową,
- usługową w zakresie kultury, oświaty i wychowania,
- usługowo-handlową,
- mieszkaniową jednorodziną (wolnostojącą, bliźniaczą),
- cmentarz komunalny,
- zieleń,
- tereny otwarte (tereny rolne z zakazem zabudowy kubaturowej),
- tereny ogrodów, sadów i plantacji,
- drogi publiczne klasy: zbiorczej i lokalnej.

SFERA ŚRODOWISKOWA

Obszar cechują znaczne walory przyrodnicze, występują na nim liczne tereny zielone. Wśród zlokalizowanych tu skupisk drzew znajdują się pomniki przyrody. Jezioro Barlineckie, nad którym leży podobszar I obszaru rewitalizacji, znajduje się w sieci Ekologicznej Natura 2000. Ten atrakcyjny przyrodniczo teren wymaga jednak zagospodarowania, uzupełnienia nasadzeń, nadania lub przywrócenia kompozycji zieleni, wybudowania niezbędnej infrastruktury towarzyszącej. Istotnym problemem zgłaszanym przez mieszkańców tego terenu są przenoszone przez ptaki czy wiatr odpady, ze znajdującego się w pobliżu składowiska, co negatywnie wpływa zarówno na sferę przyrodniczą, jak i przestrzenno-funkcjonalną, a także na komfort życia i estetykę centrum miasta.

Potencjałem jest Park Miejski w Barlinku przy ul. Gorzowskiej o charakterze wypoczynkowo-spacerowym, który powstał po likwidacji cmentarza ewangelickiego. Rosną w nim drzewa rodzimych i obcych gatunków, spotkać można też wiele gatunków ptaków. Teren parku podzielony jest na kwatery z gliniasto-żwirowymi alejami, które ograniczone są betonowymi krawężnikami. Przy ścieżkach i placach znajdują się ławki i kosze na śmieci. Na terenie parku urządzony został plac zabaw dla dzieci z huśtawkami, drabinkami i zjeżdżalnią, który z upływem czasu utracił swoje walory rekreacyjne i uległ zniszczeniu. Głównym atutem

tego miejsca jest przyroda, zadbane trawniki oraz cisza, pomimo przebiegającej w bezpośrednim sąsiedztwie drogi Choszczno – Gorzów Wielkopolski. Barrierami w rozwoju funkcji wypoczynkowej i integrującej lokalną społeczność jest brak oświetlenia i mała liczba ławek. Ponadto kosze na śmieci szpecą krajobraz parku. Zniszczeniu uległ również mur oddzielający park od dawnego tartaku, co negatywnie wpływa na poziom bezpieczeństwa i estetyki tego miejsca.

SFERA PRZESTRZENNO-FUNKCJONALNA

Obszar ten jest silnie zurbanizowany, zamieszkiwany przez dużą liczbę mieszkańców, charakteryzują go liczne obiekty architektoniczne i przestrzenie objęte ochroną konserwatorską, do których należą m.in.:

- obwarowania miejskie - fragmenty murów obronnych z XIV i XV wieku,
- kościół gotycki z XIII i XIV wieku – kościół p.w. Niepokalanego Serca NMP,
- domy mieszczańskie z XIX wieku,
- stare miasto, w tym rynek miejski z fontanną,
- cerkiew prawosławna, ul. Górna 7,
- budynek magazynu dawnej „Fabryki krzesel i innych mebli do siedzenia”, willa właściciela fabryki z ogródkiem przy ul. Jeziornej 4, 5,
- kąpielisko miejskie, ul. Sportowa 2.

Obszar ten w pełni uzbrojony w instalacje wodociągowe, energetyczne, gazowe, dalszej rozbudowy wymagają instalacje kanalizacyjne. Znaczny procent zlokalizowanych na tym obszarze budynków mieszkalnych charakteryzuje się złym stanem technicznym i wymaga przeprowadzenia remontów podwyższających standard ich użytkowania oraz estetykę. W szczególności złym stanem są: instalacje gazowe, wodno-kanalizacyjne, klatki schodowe, elewacje. Ze względu na wiek, wiele budynków zlokalizowanych na terenie rewitalizowanym w Barlinku zostało poddanych w ostatnich latach zabiegom, podnoszącym ich efektywność energetyczną. W trakcie trwania prac budowlanych wymieniono m. in. dachy, ocieplono ściany, zmodernizowano instalacje grzewcze (C.O. oraz gazowe). Mimo podjęcia dużego wysiłku w zakresie poprawy efektywności energetycznej budynków, wiele z nich nadal wymaga podjęcia prac budowlanych ze względu na pogarszający się stan techniczny. Również niewystarczające działania z zakresu ochrony zabytków powodują niszczenie tych obiektów. Ponadto negatywny wpływ na jakość życia mieszkańców mają bariery architektoniczne utrudniające głównie osobom niepełnosprawnym i starszym udział w życiu publicznym i narażające je na wykluczenie społeczne.

Problemem jest również słabe zagospodarowanie przestrzeni publicznych. Zagospodarowania wymagają niezabudowane tereny osiedli mieszkaniowych przestrzenie

publiczne, miejsca rekreacji i wypoczynku. Część obszaru sąsiadująca bezpośrednio z jeziorem charakteryzuje się mniejszą intensywnością zabudowy, brakiem kompozycji w zagospodarowaniu przestrzennym. Znajdują się tam głównie obiekty rekreacyjno-sportowe i turystyczne oraz domy mieszkalne.

Cały wyznaczony obszar jest dobrze skomunikowany z innymi częściami miasta. Sprawne przemieszczanie się utrudnia jednak zły stan techniczny dróg oraz duże natężenie ruchu pojazdów, co wynika z faktu, że na obszarze znajdują się drogi wojewódzkie nr 151 i 156. Niewątpliwym problemem w sferze zagospodarowania przestrzennego centrum Barlinka jest niewydolna i niezmodernizowana infrastruktura drogowa oraz niewystarczająca liczba miejsc parkingowych, a istniejące (często nieprawnie), „garażowiska” zajmują cenne tereny inwestycyjne. Wpływa to niekorzystnie na poziom życia mieszkańców, co w następstwie wiąże się z ograniczonym rozwojem społeczno-gospodarczym. Centrum miasta to również miejsce docelowe dla ruchu pieszego i rowerowego, gdzie odbywa się największy ruch pojazdów kołowych. Ulica Niepodległości stanowi swoistą barierę dzielącą stare miasto i ogranicza przemieszczanie się pieszym i rowerzystom zarówno wzdłuż jej trasy, jak i w poprzek. Problemem, oprócz prędkości przejeżdżających pojazdów jest również ich masa (głównie pojazdów ciężarowych,) co szczególnie odczuwalne w intensywnej zabudowie poprzez hałas i drgania. Ciągi pieszce wykonane są w sposób standardowy. Brakuje elementów przyjaznych dla ruchu pieszego takich, jak: obniżone krawężniki, strefy pieszce lub zamieszkania na ulicach, wystarczające oświetlenie, zieleń ozdobna, ławki, ogólnie pojęta estetyka, udogodnienia dla niepełnosprawnych.

SFERA TECHNICZNA

Problemy sfery technicznej wynikają głównie ze złego stanu budynków. Wiele obiektów budowlanych wymaga modernizacji, w tym odnowienia elewacji, wymiany okien, naprawy schodów. Ponadto występują luki w zabudowie oraz budynki nieużytkowane, których stan z upływem czasu ulega pogorszeniu. Budynki komunalne stanowią stare budownictwo, co przekłada się na dodatkowe problemy (poza społecznymi) ludności w nich zamieszkującej. Zły stan budynków negatywnie wpływa na komfort życia w centrum Barlinka oraz na poziom estetyki. Istotnym problemem jest także występowanie barier architektonicznych, niedostosowana infrastruktura do potrzeb osób niepełnosprawnych i starszych.

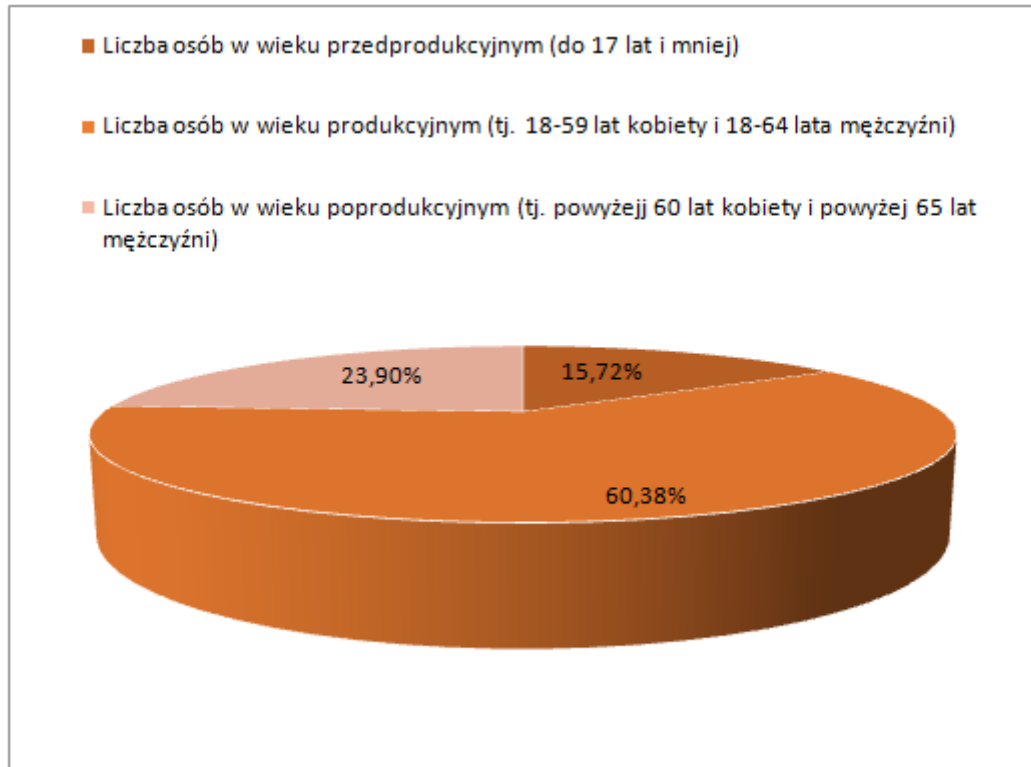
8.2 Podobszar II – Strąpie

Miejscowość Strąpie oddalona jest około 8 km na zachód od Barlinka.

SFERA SPOŁECZNA

Podobszar II – Strąpie zgodnie z danymi na koniec 2016 r. zamieszkuje 159 mieszkańców, z czego 23,59% stanowią osoby w wieku poprodukcyjnym.

Wykres 4. Liczba ludności zamieszkująca Strąpie w podziale na ekonomiczne grupy



Źródło: Opracowanie własne na podstawie danych UM w Barlinku

W Strąpiu odsetek osób w wieku poprodukcyjny jest nieco mniejszy niż to przedstawia się w centrum Barlinka, niemniej jednak przewaga tej grupy ludności nad osobami do 17 roku wywiera niekorzystny wpływ na sytuację demograficzną miejscowości.

Tabela 19. Liczba bezrobotnych w Strąpiu

Wyszczególnienie	Liczba osób
Liczba osób bezrobotnych	18
Liczba osób bezrobotnych zarejestrowanych z wykształceniem gimnazjalnym, podstawowym i niepełnym podstawowym	9
Liczba osób bezrobotnych pozostających bez pracy do 12 miesięcy	8
Liczba osób bezrobotnych pozostających bez pracy 12 miesięcy i dłużej	10
Liczba osób bezrobotnych pozostających bez pracy ponad 24 miesiące	9
Liczba osób bezrobotnych z prawem do zasiłku	2
Liczba osób bezrobotnych niepełnosprawnych	2
Liczba bezrobotnych absolwentów	2

Źródło: Opracowanie własne na podstawie danych UM w Barlinku

Na 96 osób w wieku produkcyjnym 18 osób pozostaje bez pracy, z czego połowa to osoby z wykształceniem podstawowym, gimnazjalnym lub niepełnym podstawowym. Ponad połowa bezrobotnych nie ma pracy ponad rok.

Tabela 20. Liczba korzystających z pomocy społecznej w Strąpiu

Wyszczególnienie	Liczba osób	
Liczba osób w gospodarstwach domowych korzystających z pomocy społecznej	40	
Liczba dzieci do lat 17, na które rodzice otrzymują zasiłek rodzinny	8	
Liczba osób objętych pomocą społeczną z powodu:	ubóstwa	22
	niepełnosprawności	8
	bezrobocia	18
	długotrwałej lub ciężkiej choroby	22
	alkoholizmu	0
	narkomanii	0
	przemocy w rodzinie	0

Źródło: Opracowanie własne na podstawie danych UM w Barlinku

Biorąc pod uwagę problemy społeczne, osoby korzystające z pomocy Ośrodka Pomocy Społecznej najczęściej korzystają ze świadczeń pomocowych z tytułu ubóstwa, długotrwałej lub ciężkiej choroby oraz bezrobocia. Na koniec 2016 r. wszystkich osób w gospodarstwach domowych korzystających z pomocy społecznej było 40. Nie jest to najwyższy wynik w całej Gminie, jednak biorąc pod uwagę liczbę mieszkańców na tym obszarze (159 osób), co 4 z nich objęty jest pomocą OPS w Barlinku.

SFERA GOSPODARCZA

Lokalna kultura na terenie wiejskim w czasach PRL kształtowała się w oparciu o struktury organizacyjne PGR. Do 1989 roku we wsi funkcjonowało Państwowe Gospodarstwo Rolne w Strąpiu. Praca lokalnej społeczności była ściśle podporządkowana narzuconemu odgórnie systemowi. Likwidacja PGR-ów przyczyniła się do ograniczenia miejsc pracy i działalności społecznej we wsi. Ponadto dała się odczuć w sferze społecznej – zamknięto szkoły, linie kolejowe i dotychczasowe połączenia autobusowe. Skutki powyższych działań widoczne są do dziś i negatywnie oddziałują na lokalną sytuację społeczno-gospodarczą. Na większości terenów popegeerowskich występują negatywne zjawiska społeczne i dysproporcje w rozwoju gospodarczym, do których zaliczają się brak samodzielności mieszkańców, niski stopień przedsiębiorczości, co utrudnia rozwój postaw społecznych. Dotychczasowe formy wsparcia unijnego przyczyniły się do przyspieszenia rozwoju powiązań kulturowych, ale również zapewnienia większej aktywności gospodarczej ludności. Należy jednak zauważyć, że potrzeby są jeszcze znaczne. Centralizacja działalności gospodarczej, likwidacja PGR-ów oraz załamanie się rynku rolnego doprowadziły do upadku przedsiębiorczości wiejskiej, a tym samym do osłabienia ekonomicznego wsi.

Głównymi funkcjami wsi są: produkcja rolna i obsługa rolnictwa, przemysł rolny, obsługa ludności. Szansą na nowe miejsca pracy są istniejące tereny produkcyjne. Ponadto rozwój gospodarczy miejscowości będzie możliwy w oparciu o lokalizację małych zakładów produkcyjnych i usługowych na nowych terenach mieszkaniowych, przekształcenie indywidualnych gospodarstw rolnych oraz rozwój usług turystycznych i infrastruktury społecznej.

SFERA ŚRODOWISKOWA

Miejscowość charakteryzuje się bardzo atrakcyjną lokalizacją. Położona jest na Pojezierzu Myśliborskim i Równinie Gorzowskiej, a okoliczny krajobraz ukształtował się w formie wału czołowo-morenowego, pozostawiając urozmaiconą rzeźbę terenu. Dzika przyroda, obecność lasów i jezior zachęcają do odwiedzin i wypoczynku. Ze względu na uwarunkowania przyrodnicze miejscowość stanowi potencjał do rozwoju turystyki. Przez obszar miejscowości przebiegają dwa szlaki turystyczne:

- Szlak Zachodni (Rezerwat Dębina – Przelewice),
- Szlak „Zapomniane Miejsca” (Wycieczka po całej gminie Barlinek).

SFERA PRZESTRZENNO-FUNKCJONALNA

W miejscowości Strąpie znajduje się dawny folwark, który jest największym i najlepiej zachowanym tego typu zespołem obiektów parkowo-dworskich w regionie. Znajdują się tu

dwór i zabudowania gospodarcze: budynek gorzelnii, gołębnik z wieżą, magazyn i owczarnia – wszystkie budynki pochodzą z XIX i XX wieku, a całość dopełnia kościół wzniesiony na początku ubiegłego stulecia. W parku występują cenne drzewa o znacznych rozmiarach, stanowiące poniki przyrody. WW. obiekty wpisane są do rejestru zabytków: dwór wraz z zespołem zabudowy folwarcznej i parkiem dworskim Strąpie (nr rej 80 nr Dec. DZ-4200/6/O/2001 z dnia 10.10.2001r.).

Poza zespołem parkowo-dworskim, który ze względu na możliwość adaptacji, z jednej strony stanowi potencjał rozwoju społeczno-gospodarczego, w tym również turystycznego, a z drugiej wymaga poniesienia znacznych nakładów finansowych, w miejscowości brakuje miejsc przeznaczonych do integracji i aktywizacji społecznej lokalnych mieszkańców. Brakuje świetlicy wiejskiej i obiektu, który mógłby zostać na nią zaadaptowany. Renowacji wymagają budynki zamieszkałe przez osoby borykające się z problemem ubóstwa.

Potencjał rozwoju wsi zależy w dużej mierze od ochrony zespołu zabudowy folwarcznej oraz zespołu pałacowo-ogrodowego i wykorzystania tego terenu pod działalność społeczną. Brakuje urzędzenia terenów otwartych i rekreacyjnych, które stanowiłyby miejsce integracji lokalnej społeczności. Konieczne jest również zaangażowanie animatorów do pracy z osobami zagrożonymi wykluczeniem społecznym, którzy będą organizować wolny czas mieszkańców i prowadzić zajęcia dodatkowe dla dzieci i młodzieży. Wskazuje się tu również potrzeby lokalnego lidera – parafii i konieczność modernizacji kościoła. Uporządkowania wymaga także gospodarka ściekowa, gdyż na terenie wsi nie funkcjonuje zbiorczy system kanalizacji sanitarnej.

Transport lokalny na trasie Strąpie – Barlinek – Myślibórz zapewniają lokalni przewoźnicy bus. Należy zauważyć tu również potrzebę przebudowy drogi powiatowej na odcinku Strąpie – Ożar, celem zapewnienia lepszej komunikacji drogowej.

Na obszarze miejscowości obowiązuje Miejscowy plan zagospodarowania przestrzennego w obr. Strąpie i Dziedzice pod Zakład Zagospodarowania Odpadów, przyjęty Uchwałą Nr IV/42/2003 Rady Miejskiej w Barlinku z dnia 23 stycznia 2003 r. ze zmianą zatwierdzoną Uchwałą - Nr V/67/2003 Rady Miejskiej w Barlinku z dnia 28 lutego 2003 r. (Dz.Urz.Woj. Zachodniopomorskiego Nr 20, poz. 255 i 256 z dnia 18.05.2003 r.). Teren objęty planem jest wolny od zainwestowania, jego głównym przeznaczeniem jest teren techniczny pod lokalizację zakładu zagospodarowania odpadów z czasowym składowaniem i segregacją odpadów wtórnych.

SFERA TECHNICZNA

Na terenie Strąpia głównym problemem sferze technicznej jest zły stan budynków mieszkalnych. Modernizacji wymaga zespół obiektów dworskich i znajdujący się obok

kościół. Brakuje również budynków, które można by przeznaczyć na rozwój oferty społecznej i utworzenie świetlicy wiejskiej. Biorąc pod uwagę infrastrukturę drogową, wymaga ona również podjęcia prac modernizacyjnych w celu zapewnienia lepszego dostępu mieszkańcom Strąpia do okolicznych miejscowości.

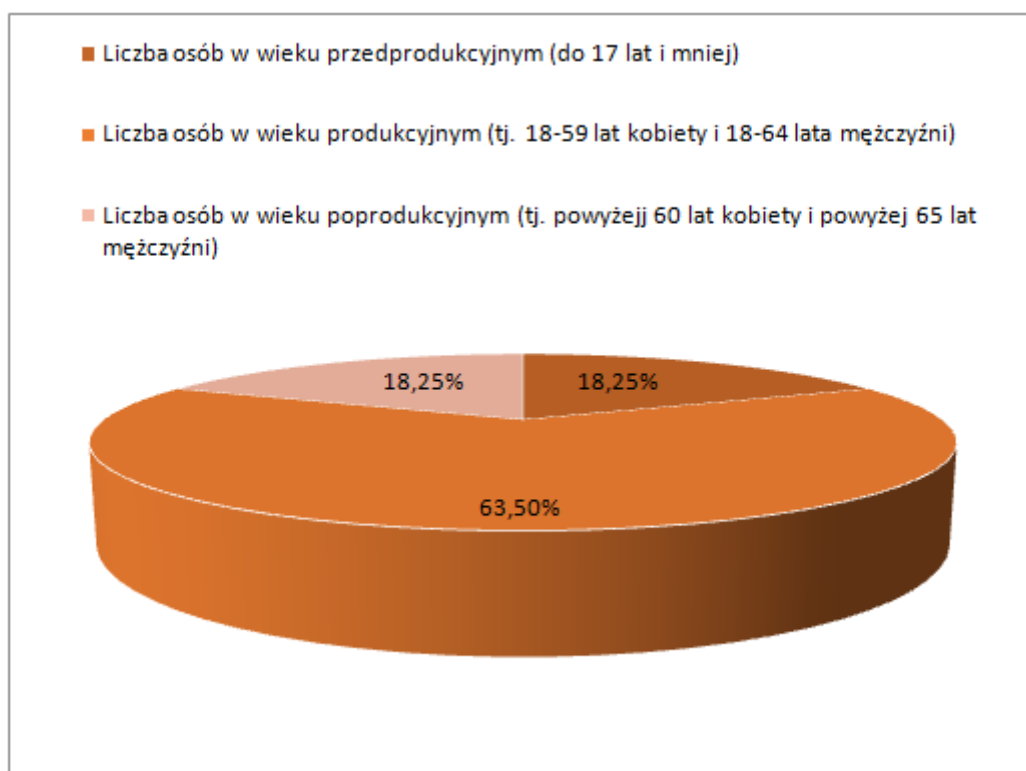
8.3 Podobszar III – Moczydło

Wieś Moczydło znajduje się w południowej części Gminy. Położenie miejscowości w samym sercu Barlinecko-Gorzowskiego Parku Krajobrazowego stanowi potencjał do rozwoju wypoczynkowej funkcji tego obszaru.

SFERA SPOŁECZNA

Podobszar III – Moczydło zgodnie z zdanymi na koniec 2016 r. zamieszkuje 137 mieszkańców, z czego po 18,25% stanowią osoby w wieku zarówno przedprodukcyjnym, jak i poprodukcyjnym.

Wykres 5. Liczba ludności zamieszkująca Moczydło w podziale na ekonomiczne grupy



Źródło: Opracowanie własne na podstawie danych UM w Barlinku

Tabela 21. Liczba bezrobotnych w Moczydle

Wyszczególnienie	Liczba osób
Liczba osób bezrobotnych	13
Liczba osób bezrobotnych zarejestrowanych z wykształceniem gimnazjalnym, podstawowym i niepełnym podstawowym	6
Liczba osób bezrobotnych pozostających bez pracy do 12 miesięcy	8
Liczba osób bezrobotnych pozostających bez pracy 12 miesięcy i dłużej	5
Liczba osób bezrobotnych pozostających bez pracy ponad 24 miesiące	2
Liczba osób bezrobotnych z prawem do zasiłku	1
Liczba osób bezrobotnych niepełnosprawnych	1
Liczba bezrobotnych absolwentów	2

Źródło: Opracowanie własne na podstawie danych UM w Barlinku

Na 87 osób w wieku produkcyjnym 13 osób pozostaje bez pracy, z czego połowa to osoby z wykształceniem podstawowym, gimnazjalnym lub niepełnym podstawowym.

Tabela 22. Liczba korzystających z pomocy społecznej w Moczydle

Wyszczególnienie	Liczba osób	
Liczba osób w gospodarstwach domowych korzystających z pomocy społecznej	10	
Liczba dzieci do lat 17, na które rodzice otrzymują zasiłek rodzinny	8	
Liczba osób objętych pomocą społeczną z powodu:	ubóstwa	0
	niepełnosprawności	7
	bezrobocia	5
	długotrwałej lub ciężkiej choroby	9
	alkoholizmu	0
	narkomanii	0
	przemocy w rodzinie	0

Źródło: Opracowanie własne na podstawie danych UM w Barlinku

Biorąc pod uwagę problemy społeczne, osoby korzystające z pomocy Ośrodka Pomocy Społecznej najczęściej korzystają ze świadczeń pomocowych z tytułu długotrwałej lub ciężkiej choroby, niepełnosprawności oraz bezrobocia.

SFERA GOSPODARCZA

Działania podejmowane w strefie gospodarczej zależą tu w głównej mierze od uwarunkowań środowiskowych. Ze względu na występowanie obszarów chronionych nie jest możliwe zlokalizowanie tu dużych zakładów produkcyjnych. Potencjał dla rozwoju gospodarczego tego obszaru tkwi w rozwoju turystyki i funkcji rekreacyjno-wypoczynkowej. We wsi Moczydło znajdują się domki letniskowe położone w lesie przy stawach rybnych. Głównymi funkcjami

wsi są obsługa leśnictwa, turystyki i rekreacji. Nowe miejsca pracy będą powstawać w wyniku przekształcenia indywidualnych gospodarstw rolnych oraz zagospodarowania terenu wsi dla funkcji turystycznej i wypoczynkowej.

SFERA ŚRODOWISKOWA

Okoliczny krajobraz ukształtował się w formie wału czołowo-morenowego pozostawiając bardzo urozmaiconą, a zarazem atrakcyjną rzeźbę, z głęboko wcinającymi się jarami i wąwozami. Dzika przyroda, lasy oraz uroczyska zachęcają turystów do odwiedzin tej spokojnej i cichej śródleśnej osady. Jednak dojazd do samej wsi możliwy jest praktycznie jedynie samochodem. W granicach miejscowości znajdują się cenne przyrodniczo obszary:

- „Markowe Błota” – rezerwat powołany Zarządzeniem Ministra Ochrony Środowiska, Zasobów Naturalnych i Leśnictwa z dnia 26.01.1994 r. Przedmiotem i celem ochrony tego obszaru jest: zachowanie ekosystemów wodnych, bagiennych i leśnych, z typową dla nich florą i fauną oraz drzewostanów bukowych i mieszanych;
- „Okunie i Moczydło” – użytek ekologiczny położony w obrębach ewidencyjnych: Okunie i Moczydło, o powierzchni. 9,86 ha. Przedmiotem ochrony tego obszaru są pozostałości ekosystemów zachowujących unikatowe zasoby genowe-bagna.

Przez miejscowość zlokalizowany jest szlak pieszo-rowerowy – Szlak niebieski B – biegnący przez „Puszcę Barlinecką” o dł. 25 km, biegnący trasą Barlinek – Jezioro Okunie – Moczydło.

SFERA PRZESTRZENNO-FUNKCJONALNA

Miejscowość posiada bardzo specyficzne położenie. Umiejscowione jest bowiem w samym sercu Barlinecko-Gorzowskiego Parku Krajobrazowego. Obok znajduje się jezioro Sitno Moczydelskie z plażą i czynnym w sezonie polem namiotowym. Moczydło jest wsią o luźnej zabudowie rozciągniętej wzdłuż drogi obiegającej rozległe, podmokłe łąki. Historyczne centrum wsi znajduje się w północnej jej części.

Problemy przestrzenno-funkcjonalne dotyczą przede wszystkim braku miejsc rekreacyjnych dla lokalnej społeczności, plenerowych miejsc spotkań oraz braku oferty kulturowej dla mieszkańców. Ponadto modernizacji wymaga budynek komunalny, w którym mieszkają osoby zagrożone wykluczeniem społecznym. W budynku istnieje również możliwość utworzenia świetlicy wiejskiej, w której wolny czas będą mogli spędzać dzieci i młodzież oraz osoby starsze. Brak miejsc integracji i aktywizacji społecznej oraz animatorów negatywnie wpływa na rozwój najmłodszych mieszkańców wsi. Stwierdzoną potrzebą infrastrukturalną jest także budowa drogi, która ułatwi mieszkańcom wsi dojazd do pozostałych miejscowości, w tym do Barlinka w celach zarobkowych oraz rekreacyjno-kulturowych. Ze względu na brak infrastruktury społecznej we wsi, lokalni mieszkańcy nie mają dostępu do ciekawej oferty

spędzania wolnego czasu oraz zajęć dodatkowych. Poza stworzeniem infrastruktury dla celów integracji lokalnej społeczności ważne jest zapewnienie komunikacji z ośrodkiem miejskim – Barlinkiem, na terenie którego oferta ta jest bardziej rozwinięta. Poprawa komunikacji z miastem poprzez budowę drogi wpłynie także na zwiększenie dostępu do rynku pracy w mieście i poprawę sytuacji materialnej mieszkańców Moczydła.

SFERA TECHNICZNA

W miejscowości Moczydło występują budynki komunalne, które wymagają remontu, a część przystosowania do pełnienia funkcji społecznych (świetlica wiejska). Konieczna jest również budowa drogi, która zapewni komunikację z innymi częściami Gminy, w tym dostęp do rynku pracy i oferty społeczno-kulturowej ośrodka miejskiego – Barlinek.

9. Planowany efekt rewitalizacji oraz cele i kierunki działań mających na celu eliminację lub ograniczenie negatywnych zjawisk

Wizja obszaru rewitalizacji

Centrum Miasta Barlinek, miejscowość Strąpie oraz miejscowość Moczydło są miejscami sprzyjającymi integracji społecznej i zawodowej. W wyniku realizacji procesu rewitalizacji miejsca te w oczach lokalnej społeczności i osób mieszkających poza terenem rewitalizacji są atrakcyjne pod względem turystycznym, mieszkaniowym i gospodarczym.

Centrum Miasta Barlinek jest atrakcyjnie turystycznie, dzięki promocji lokalnego dziedzictwa kulturowego. Przestrzeń publiczna jest odpowiednio zagospodarowana. Zlokalizowane są nowe miejsca rekreacyjno-wypoczynkowe. Mieszkańcy chętnie uczestniczą w różnych formach integracji społecznej (festyny, rajdy, warsztaty, zajęcia, spotkania i imprezy kulturalne organizowane przez Barlinecki Ośrodek Kultury). Oferta kulturalna i sportowo-rekreacyjna jest bardzo dobrze rozwinięta. Centrum Miasta Barlinek to przestrzeń ożywiona społecznie i gospodarczo, która charakteryzuje się aktywnością zawodową mieszkańców, dzięki zajęciom podnoszącym kompetencje i kwalifikacje zawodowe. Dzieci ze szkół mają zapewnioną ofertę edukacyjną wysokiej jakości. Jakość życia mieszkańców Centrum Miasta Barlinek jest na wysokim poziomie. Obszar ten charakteryzuje się nieznacznym odsetkiem osób zagrożonych ubóstwem lub wykluczeniem społecznym. Rodziny dysfunkcyjne borykające się z problemami uzależnień, przemocy w rodzinie mają zapewnione niezbędne wsparcie. Zarówno mieszkańcy, jak i turyści, posiadają łatwy dostęp do obiektów turystycznych, mieszkalnych i gospodarczych poprzez odpowiednią ilość miejsc do parkowania. Dzięki zmniejszeniu zapotrzebowania na ciepło w budynkach i zmniejszeniu emisji CO₂ jakość środowiska jest na wysokim poziomie. Centrum Miasta Barlinek to miejsce

bezpieczne i przyjazne, w którym żyje się lepiej, miejsce, do którego chętnie przybywają turyści, a przedsiębiorcy rozwijają swoją działalność gospodarczą.

Miejscowość Moczydło odznacza się wysoką aktywnością i integracją lokalnej społeczności. Mieszkańcy chętnie uczestniczą w zajęciach animacyjnych i środowiskowych. Zapewniona jest odpowiednia infrastruktura do podejmowania różnorodnych inicjatyw społecznych. Nastąpił rozwój gospodarczy wsi Moczydło. Mieszkańcy zdobyli odpowiednie kompetencje zawodowe. W wyniku przeprowadzonych działań, zapewniona jest niezbędna infrastruktura drogowa oraz infrastruktura aktywizująca społeczność lokalną. Mieszkańcy mają zapewnione miejsce do spotkań, integracji i działań edukacyjnych, zawodowych, zdrowotnych i społecznych. Obszar wsi Moczydło charakteryzuje się dobrym stanem środowiska naturalnego i wysoką jakością powietrza atmosferycznego. Moczydło to miejsce, gdzie spokojnie się żyje i nie występuje zjawisko przemocy w rodzinie czy uzależnienia.

Wieś Strąpie charakteryzuje się wysoką aktywnością społeczną i zawodową. Mieszkańcy nabyli niezbędne kompetencje zawodowe, dzięki szkoleniom i kursom zawodowym. Obszar charakteryzuje się wysoką jakością życia dzięki przeprowadzonym działaniom edukacyjnym, zawodowym, zdrowotnym i społecznym. Jest miejscem, które odznacza się niskim odsetkiem osób zagrożonych ubóstwem lub wykluczeniem społecznym, gdzie mieszkańcy mogą się spotkać i wspólnie spędzać czas. Strąpie to miejsce z atrakcyjnym turystycznie obiektem sakralnym, wpisanym do rejestru zabytków budynkiem, muzeum i przyrodniczo-kulturowym zagospodarowaniem terenu wokół jeziora. W Strąpiu mieszkańcy mają dostęp do podstawowej infrastruktury.

W wyniku realizacji przedsięwzięć rewitalizacyjnych, mieszkańcy obszaru rewitalizacji osiągną poprawę jakości życia, poprzez rozwiązanie albo przynajmniej ograniczenie zidentyfikowanych problemów społecznych, a także w sferze gospodarczej, przestrzenno-funkcjonalnej, technicznej i środowiskowej.

Cele rewitalizacji

Sformułowana powyżej wizja (planowany efekt rewitalizacji) będzie możliwa do osiągnięcia poprzez realizację celu głównego rewitalizacji, celów strategicznych oraz odpowiadające im kierunki działań mające na celu eliminację lub ograniczenie negatywnych zjawisk.

Tabela 23. Cel główny, cele strategiczne i kierunki działań rewitalizacji

CEL GŁÓWNY REWITALIZACJI	
„OBSZAR REWITALIZACJI MIEJSCEM SPRZYJAJĄCYM INTEGRACJI SPOŁECZNEJ I ZAWODOWEJ JEGO MIESZKAŃCÓW , O WYSOKIEJ JAKOŚCI ŻYCIA”	
CELE STRATEGICZNE REWITALIZACJI	
ROZWÓJ SPOŁECZNO-GOSPODARCZY I WZROST JAKOŚCI ŻYCIA MIESZKAŃCÓW CENTRUM BARLINKA	
KIERUNKI DZIAŁAŃ	WSPARCIE RODZIN DYSFUNKCYJNYCH ORAZ ZAGROŻONYCH UBÓSTWEM LUB WYKLUCZENIEM SPOŁECZNYM
	WSPARCIE INFRASTRUKTURY BUDOWLANEJ DO POTRZEB REALIZACJI USŁUG SPOŁECZNYCH
	POMOC OSOBOM UZALEŻNIONYM I BEZDOMNYM
	WZROST AKTYWNOŚCI SPOŁECZNO-ZAWODOWEJ ORAZ WSPARCIE W POWROCIE NA RYNEK PRACY OSÓB BEZROBOTNYCH
	WZROST OFERTY KULTURALNO-REKREACYJNO-ROZRYWKOWEJ
	ADAPTACJA PRZESTRZENI ZDEGRADOWANYCH NA CELE WYPOCZYNKOWE I REKREACYJNO-SPORTOWE
	POPRAWA WARUNKÓW MIESZKANIOWYCH I WZROST LICZBY MIEJSC PARKINGOWYCH
	ZAGOSPODAROWANIE PRZESTRZENI MIEJSKIEJ
	WZROST JAKOŚCI USŁUG EDUKACYJNYCH ORAZ ROZWÓJ KOMPETENCJI, UMIEJĘTNOŚCI I KWALIFIKACJI ZAWODOWYCH
	ROZWÓJ PRZEDSIĘBIORCZOŚCI I WZROST LICZBY MIEJSC PRACY
	POPRAWA EFEKTYWNOŚCI ENERGETYCZNEJ BUDYNKÓW MIESZKALNYCH
	ROZWÓJ OFERTY TURYSTYCZNEJ
	POPRAWA STANDARDU INFRASTRUKTURY TECHNICZNEJ
STWORZENIE WARUNKÓW INTEGRACJI MIESZKAŃCÓW MIEJSCOWOŚCI MOCZYDŁO ORAZ POPRAWA WARUNKÓW MIESZKANIOWYCH	
KIERUNKI DZIAŁAŃ	WZROST AKTYWNOŚCI SPOŁECZNO-REKREACYJNO-SPORTOWEJ MIESZKAŃCÓW I INTEGRACJA LOKALNEJ SPOŁECZNOŚCI
	WSPARCIE OSÓB I RODZIN DYSFUNKCYJNYCH ORAZ ZAGROŻONYCH UBÓSTWEM LUB WYKLUCZENIEM SPOŁECZNYM
	POPRAWA INFRASTRUKTURY MIESZKANIOWEJ WRAZ Z ZAGOSPODAROWANIEM JEJ OTOCZENIA
	ADAPTACJA PRZESTRZENI ZDEGRADOWANEJ NA CELE AKTYWIZACJI SPOŁECZNEJ
	POPRAWA EFEKTYWNOŚCI ENERGETYCZNEJ BUDYNKÓW KOMUNALNYCH
	ROZWÓJ INFRASTRUKTURY DROGOWEJ
WZROST ATRAKCYJNOŚCI MIEJSCOWOŚCI STRĄPIE ORAZ POPRAWA JAKOŚCI ŻYCIA MIESZKAŃCÓW	
KIERUNKI DZIAŁAŃ	WSPARCIE OSÓB I RODZIN DYSFUNKCYJNYCH ORAZ ZAGROŻONYCH UBÓSTWEM LUB WYKLUCZENIEM SPOŁECZNYM
	WZROST AKTYWNOŚCI SPOŁECZNO-KULTURALNO-ZAWODOWEJ
	STWORZENIE MIEJSCA INTEGRACJI MIESZKAŃCÓW
	RENOWACJA OBIEKTÓW ZABYTKOWYCH
	ROZWÓJ PODSTAWOWEJ INFRASTRUKTURY TECHNICZNEJ

Źródło: Opracowanie własne

10. Planowane podstawowe projekty i przedsięwzięcia rewitalizacyjne

Planowane do realizacji w ramach Lokalnego Programu Rewitalizacji Gminy Barlinek przedsięwzięcia są odpowiedzią na postawione cele. Ich wdrożenie jest niezbędne do rozwiązania zdiagnozowanych sytuacji problemowych. Podstawowe projekty rewitalizacyjne to takie, bez których realizacja celów programu rewitalizacji nie będzie możliwa i nie rozwiąże zdiagnozowanych sytuacji problemowych. W wyniku zdiagnozowanych problemów konieczna jest interwencja w postaci właśnie realizacji zaplanowanych zadań.

Tabela 24. Planowane podstawowe projekty rewitalizacyjne

Lp.	Podmiot realizujący projekt	Lokalizacja projektu	Nazwa projektu	Zakres realizowanych zadań	Szacowana wartość projektu	Prognozowane rezultaty	Sposób oceny i zmierzenia rezultatów w odniesieniu do celów rewitalizacji
OBSZAR REWITALIZACJI BARLINEK							
Sfera społeczna							
1.	Gmina Barlinek, Ośrodek Pomocy Społecznej w Barlinku	Obszar rewitalizacji	Centrum Wsparcia Rodziny z placówką wsparcia dziennego dla dzieci	<p>Centrum Wsparcia Rodziny z placówką wsparcia dziennego - zostanie utworzony w budynku po dawnej szkole tzw. „Ekonomika” przy ul. Jeziornej 8. Centrum będzie realizowało swoje działania na całym obszarze rewitalizacji Gminy Barlinek. Centrum będzie miało charakter międzyinstytucjonalny i wielospecjalistyczny. Ponadto będzie odpowiedzialną na potrzebę zapewnienia mieszkańcom obszaru rewitalizacji dostępu do porad specjalistów wspierających prawidłowe funkcjonowanie rodziny. Powstanie z myślą o pomocy nie tylko rodzinom i osobom dotkniętym trudnymi chwilami, ale także tym, którzy chcą wzmocnić się w pokonywaniu przeciwności, chcą żyć pełniej, chcą się rozwijać, ponadto zapewnimy pomoc psychologiczną i terapeutyczną.</p> <p>Planowane formy pomocy rodzinom w ramach Centrum Wsparcia Rodziny: Gminna Komisja Rozwiązywania Problemów Alkoholowych, Punkt Konsultacyjno-Informacyjny (przy nim wsparcie specjalistów: psychologa, który będzie udzielał wsparcia emocjonalnego oraz pomocy psychologicznej osobom, małżeństwom, rodzinom przeżywającym trudności życiowe np. uzależnienie lub współuzależnienie, przemoc w rodzinie, konflikty z najbliższymi, kłopoty w wychowywaniu dzieci, problemy osobiste, stres związany z życiem codziennym, poczucie choroby, straty, krzywdy lub winy) oraz terapeuty uzależnień, który będzie świadczył konsultacje z zakresu alkoholizmu oraz narkomanii rozumianej jako używanie środków psychoaktywnych, w tym również dopalaczy, kierował do ośrodków leczenia uzależnień, prowadził poradnictwo dla rodzin osób uzależnionych.</p> <p>Grupa wsparcia - m.in. Grupa Wsparcia dla Osób Doświadczających Przemocy; Zespół Interdyscyplinarny d/s Przeciwdziałania Przemocy w</p>		<p>Rezultatami projektu będzie spadek liczby osób zagrożonych ubóstwem i wykluczeniem społecznym. Rodziny dysfunkcyjne, które borykają się z problemami uzależnień, przemocy otrzymają niezbędne wsparcie psychologiczne i terapeutyczne. Wpłyne to na poprawę jakości życia tych rodzin.</p>	<p>Raport z działalności Centrum Wsparcia Rodziny.</p>

LOKALNY PROGRAM REWITALIZACJI GMINY BARLINEK NA LATA 2017-2023

Lp.	Podmiot realizujący projekt	Lokalizacja projektu	Nazwa projektu	Zakres realizowanych zadań	Szacowana wartość projektu	Prognozowane rezultaty	Sposób oceny i zmierzenia rezultatów w odniesieniu do celów rewitalizacji
				<p>Rodzinie; Pełnomocnik Burmistrza ds. Profilaktyki i Rozwiązywania Problemów Alkoholowych i Przeciwdziałania Narkomanii.</p> <p>Placówka wsparcia dziennego prowadzona jako świetlica socjoterapeutyczna swoimi działaniami objęłaby dzieci z obszaru rewitalizacji. Świetlica funkcjonowałaby przez 5 dni w tygodniu po 2 godz. lekcyjne wraz z posiłkiem (suchy prowiant). Kadre placówki będą tworzyć wykwalifikowani pedagodzy szkolni, działający w ramach utworzonego stowarzyszenia. Środki na wynagrodzenie kadry zostaną zaplanowane w budżecie Gminnego Programu Profilaktyki i Rozwiązywania Problemów Alkoholowych oraz Przeciwdziałania Narkomanii.</p>			
2.	Gmina Barlinek	Barlinek, ul. Jeziorna 8, 74 – 320 Barlinek, działka nr 239/1 obręb 2 Barlinek.	Adaptacja budynku byłej szkoły tzw. „Ekonomika” położonego w Barlinku przy ul. Jeziornej 8 na cele Centrum Wsparcia Rodziny, Urzędu Stanu Cywilnego oraz Wojewódzkiego Ośrodka Ruchu Drogowego	Modernizacja budynku, wymiana pokrycia dachu głównego i daszku nad wejściem głównym, montaż pieca c.o. gazowego, wymiana instalacji gazowej i elektrycznej, przebudowa pomieszczeń, remont klatki schodowej, wykonanie windy zewnętrznej, wymiana części okien, montaż rynien i rur spustowych, wykonanie wejścia głównego, wykonanie opaski wokół budynku, zagospodarowanie terenu.	2 000 000,00	W wyniku realizacji projektu zostaną zapewnione odpowiednie warunki infrastrukturalne do utworzenia Centrum Wsparcia Rodziny. Budynek byłej szkoły (tzw. „Ekonomika”) zostanie zmodernizowany, co wpłynie na poprawę stanu technicznego budynków na terenie obszaru rewitalizacji i niwelację występowania przestrzeni zdegradowanej.	Raport z realizacji projektu
3.	Gmina Barlinek, Ośrodek Pomocy Społecznej w Barlinku	Barlinek, ul. Jeziorna 8	Wyposażenie Centrum Wsparcia Rodziny	Wyposażenie Centrum Wsparcia Rodziny w niezbędny sprzęt, meble, urządzenia.		Efektom realizacji projektu będzie wyposażenie Centrum Wsparcia Rodziny w niezbędny sprzęt, meble i urządzenia, które są niezbędne do prawidłowego funkcjonowania Centrum.	Raport z realizacji projektu; dowody zakupu wyposażenia

LOKALNY PROGRAM REWITALIZACJI GMINY BARLINEK NA LATA 2017-2023

Lp.	Podmiot realizujący projekt	Lokalizacja projektu	Nazwa projektu	Zakres realizowanych zadań	Szacowana wartość projektu	Prognozowane rezultaty	Sposób oceny i zmierzenia rezultatów w odniesieniu do celów rewitalizacji
4.	Centrum Wsparcia Rodziny -Zespół Interdyscyplinarny Przeciwdziałania Przemocy w Rodzinie w Barlinku, Gminna Komisja Rozwiązywania Problemów Alkoholowych w Barlinku, Barlinecki Ośrodek Kultury, Komisariat policji w Barlinku	Obszar rewitalizacji Barlinek	Mam odwagę	Działania profilaktyczne w ramach przeciwdziałania przemocy w rodzinie wobec osób starszych. W ramach projektu zaplanowano spotkania uczestników uniwersytetu trzeciego wieku, organizacji pozarządowych skupiających osoby starsze oraz seniorów Gminy Barlinek, których celem jest: zwrócenie uwagi na przemoc wobec osób starszych; radzenie sobie z przemocą wobec seniorów, zmiana postaw społecznych w traktowaniu osób starszych; podniesienie wiedzy i świadomości społecznej na temat zjawiska przemocy wobec osób starszych;	2 500,000	Zwiększenie świadomości praw osobistych. Wzmocnienie poczucia własnej wartości. Zwiększenie swojej asertywności w relacjach z bliskimi. Odbudowa pozytywnego obrazu siebie Poprawa relacji rodzinnych.	Ankieta Roczne monitorowanie zjawiska przemocy w rodzinie wśród osób starszych (dane z Komisariatu Policji w Barlinku oraz na podstawie ilości Niebieskich Kart z udziałem osób starszych jako osób doświadczających przemocy w rodzinie)
5.	Centrum Wsparcia Rodziny - Gminna Komisja Rozwiązywania Problemów Alkoholowych w Barlinku, Barlinecki Ośrodek Kultury, Komisariat policji w Barlinku	Obszar rewitalizacji Barlinek	Zachowaj trzeźwy umysł	Działania profilaktyczne i pomoc osobom uzależnionym od alkoholu i narkotyków.		Efektom realizacji projektu będzie spadek liczby osób uzależnionych od alkoholu i narkotyków.	Raport z realizacji projektu
6.	Ośrodek Pomocy Społecznej w Barlinku	Obszar rewitalizacji Barlinek	Program na rzecz osób i rodzin zagrożonych ubóstwem i/lub wykluczeniem społecznym ukierunkowane na aktywizację społeczno-zawodową wykorzystującą instrumenty aktywizacji	Działania edukacyjne, zawodowe, zdrowotne i społeczne. Przewiduje się szereg różnego rodzaju szkoleń i kursów zawodowych oraz spotkań ze specjalistami wzmacniającymi kompetencje społeczne.	250 000,00	Po zakończeniu projektu wzrośnie aktywność społeczna i zawodowa osób korzystających z pomocy OPS i ich rodzin. Osoby zagrożone wykluczeniem społecznym uzyskają kwalifikacje zawodowe. Osoby bezrobotne uzyskają pracę zawodową. Osoba niepełnosprawna powróci	Liczba certyfikatów i zaświadczeń uzyskanych kwalifikacji zawodowych i społecznych; Liczba umów o pracę, Listy obecności uczestników integracyjnych i profilaktycznych

LOKALNY PROGRAM REWITALIZACJI GMINY BARLINEK NA LATA 2017-2023

Lp.	Podmiot realizujący projekt	Lokalizacja projektu	Nazwa projektu	Zakres realizowanych zadań	Szacowana wartość projektu	Prognozowane rezultaty	Sposób oceny i zmierzenia rezultatów w odniesieniu do celów rewitalizacji
			edukacyjnej, społecznej i zawodowej.			na rynek pracy. Zmniejszy się liczba osób korzystających z pomocy finansowej OPS.	działań środowiskowych.
7.	Ośrodek Pomocy Społecznej w Barlinku	Obszar rewitalizacji Barlinek	Działania środowiskowe na rzecz integracji osób i rodzin zagrożonych ubóstwem i/lub wykluczeniem społecznym	Działania profilaktyczne przeciwdziałania przemocy i uzależnieniom, warsztaty, zajęcia, wycieczki, happeningi aktywizujące itp.		W wyniku realizacji projektu zmniejszy się liczba osób zagrożonych ubóstwem lub wykluczeniem społecznym. Dzięki warsztatom, zajęciom, wycieczkom, happeningom aktywizującym zostanie zapewniona integracja lokalnej społeczności.	Raport z realizacji projektu
8.	Gmina Barlinek w partnerstwie z: BTBS w Barlinku Caritas – parafia Niepokalanego Serca NMP w Barlinku, Caritas – parafia Św. Bonifacego w Barlinku, Komisariat Policji w Barlinku, NZOZN Pielęgniarstwa Środowiskowo - Rodzinnego „RYTM” w Barlinku, OPS w Barlinku Polskim Komitetem	Obszar rewitalizacji Barlinek	Wsparcie i pomoc osobom bezdomnym	W ramach działań partnerskich planowane są główne działania: - utworzenie ogrzewalni dla kobiet i mężczyzn potrzebujących w sezonie zimowym schronienia interwencyjnego w godzinach nocnych; - wsparcie budownictwa socjalnego (między innymi przekwalifikowywanie mieszkań z zasobu gminy na socjalne); - aktywizacja społeczna i zawodowa osób bezdomnych, zagrożonych wykluczeniem społecznym; - profilaktyka – szkolenie kadry i osób bezpośrednio zaangażowanych w pomoc osobom bezdomnym, a także edukacja młodzieży w szkołach, świetlicach wiejskich i środowiskowych zaangażowanych w wolontariat.	70 000,00	Możliwość udzielenia tymczasowego schronienia osobom bezdomnym w formie ogrzewalni, która umożliwi interwencyjny, bezpieczny pobyt w pomieszczeniach wyposażonych co najmniej w miejsca siedzące. Możliwość skorzystania przez osoby bezdomne z sanitariatów. Wykwalifikowana kadra ds. wspierania i aktywizowania osób bezdomnych – wykluczonych społecznie. Większa świadomość społeczeństwa	Powstanie ogrzewalni. Ilość przydzielonych mieszkań dla osób bezdomnych. Ilość przeprowadzonych szkoleń i spotkań edukacyjnych.

LOKALNY PROGRAM REWITALIZACJI GMINY BARLINEK NA LATA 2017-2023

Lp.	Podmiot realizujący projekt	Lokalizacja projektu	Nazwa projektu	Zakres realizowanych zadań	Szacowana wartość projektu	Prognozowane rezultaty	Sposób oceny i zmierzenia rezultatów w odniesieniu do celów rewitalizacji
	Pomocy Społecznej w Barlinku, PUP w Myśliborzu Panem Bogdanem Mańkowskim – prowadzącym działalność gospodarczą					w zakresie problemu egzystencji osób bezdomnych i możliwości niesienia pomocy.	
9.	Barlinecki Ośrodek Kultury	Obszar rewitalizacji Barlinek	Teatr na podwórku	Plenerowe występy teatru dla dzieci : teatr profesjonalny, teatr amatorski, grupa teatralna BOK. Zabawa w teatr, animacje dla dzieci.		Integracja lokalnej społeczności, wzrost aktywności mieszkańców obszaru rewitalizacji	Raport z realizacji projektu.
10.	Barlinecki Ośrodek Kultury, Muzeum Regionalne	Obszar rewitalizacji Barlinek Barlinecki Ośrodek Kultury	Powrót do przeszłości	Cykl spotkań edukacyjnych z zakresu historii Barlinka, budujący tożsamość lokalną .		Integracja lokalnej społeczności, wzrost aktywności mieszkańców obszaru rewitalizacji, wzrost wiedzy historycznej Barlinka	Raport z realizacji projektu.
11.	Barlinecki Ośrodek Kultury	Rynek miejski	Barlinecka Majówka	Festyn rodzinny integrujący społeczność lokalną, koncerty lokalnych artystów i zespołów profesjonalnych, warsztaty artystyczne, konkursy , animacje dla dzieci, prezentacje dorobku lokalnych stowarzyszeń i organizacji.		Integracja lokalnej społeczności, wzrost aktywności mieszkańców obszaru rewitalizacji	Raport z realizacji projektu.
12.	Stowarzyszenie PEGAZ, Barlinecki Ośrodek Kultury	Rynek Miejski	Festyn dla dzieci	Impreza zachęcająca dzieci do aktywnego spędzania czasu wolnego, zabawa w teatr, animacje, konkursy z nagrodami, występy artystyczne dzieci.		Integracja lokalnej społeczności, wzrost aktywności mieszkańców obszaru rewitalizacji	Raport z realizacji projektu.
13.	Barlinecki Ośrodek Kultury / organizacje pozarządowe	Barlinek (obszar rewitalizacji), Stadion Miejski w Barlinku, Miejskie Centrum Rekreacji i Wypoczynku w Barlinku	Międzyosiedlowe zajęcia sportowe	Turnieje międzyosiedlowe wraz z nagrodami, zajęcia fitness (dla większej liczby osób w celu integracji mieszkańców, w tym w osób w różnym wieku)		Integracja lokalnej społeczności, wzrost aktywności mieszkańców obszaru rewitalizacji	Raport z realizacji projektu.
14.	Barlinecki Ośrodek	Barlinek (obszar	Warsztaty	Warsztaty i zajęcia sportowe i rekreacyjne dla dzieci i		Integracja lokalnej	Raport z realizacji

LOKALNY PROGRAM REWITALIZACJI GMINY BARLINEK NA LATA 2017-2023

Lp.	Podmiot realizujący projekt	Lokalizacja projektu	Nazwa projektu	Zakres realizowanych zadań	Szacowana wartość projektu	Prognozowane rezultaty	Sposób oceny i zmierzenia rezultatów w odniesieniu do celów rewitalizacji
	Kultury / organizacje pozarządowe / Ośrodek Pomocy Społecznej	rewitalizacji), Stadion Miejski, Miejskie Centrum Rekreacji i Wypoczynku w Barlinku	sportowe i rekreacyjne	młodzieży		społeczności, wzrost aktywności mieszkańców obszaru rewitalizacji, poprawa zdrowia poprzez aktywne uczestnictwo w zajęciach sportowych	projektu.
15.	Barlinecki Ośrodek Kultury / organizacje pozarządowe / Ośrodek Pomocy Społecznej	Barlinek (obszar rewitalizacji), Stadion Miejski, Miejskie Centrum Rekreacji i Wypoczynku w Barlinku	Festyn rodzinny na sportowo	Festyn rodzinny na sportowo, zawody, turnieje		Integracja lokalnej społeczności, wzrost aktywności mieszkańców obszaru rewitalizacji, poprawa zdrowia poprzez aktywne uczestnictwo w zajęciach sportowych	Raport z realizacji projektu.
16.	Barlinecki Ośrodek Kultury / organizacje pozarządowe	Barlinek (obszar rewitalizacji) Miejskie Centrum Rekreacji i Wypoczynku w Barlinku	Zaprzyjżnij się z rowerem	Zajęcia mające na celu zachęcanie do korzystania z roweru jako środka komunikacji (warsztaty, rajdy, spotkania)		Integracja lokalnej społeczności, wzrost aktywności mieszkańców obszaru rewitalizacji, poprawa zdrowia poprzez aktywne uczestnictwo w zajęciach sportowych	Raport z realizacji projektu.
17.	Gmina Barlinek	Barlinek ul. Jeziorna; obszar przemysłowy „Stary Tartak” Teren przyległy do jeziora. Działki 243/33, 243/35, 246/24, 243/36 obr. 1 Barlinek – własność Gminy Barlinek	Miejskie Centrum Rekreacji i Wypoczynku	Zagospodarowanie części obszaru przemysłowego „Stary Tartak” na cele wypoczynkowe i rekreacyjno-sportowe. Zagospodarowanie terenu przyległego do jeziora z następującymi elementami: plaża z zapleczem sanitarno-socjalnym, pomost z punktem widokowym i możliwością cumowania, zagospodarowanie nabrzeża jeziora, oświetlenie, plenerowe urządzenia rekreacyjno-sportowe, plenerowe obiekty sportowe, wiaty z miejscem do odpoczynku, place zabaw (w tym przystosowane dla niepełnosprawnych oraz dla rodziców z małymi dziećmi), infrastruktura sportowa, ławki, tablice informacyjne z elementami edukacyjno-kulturowymi oraz opisem historii miasta i jego atrakcji przyrodniczo-kulturowych, ciąg pieszo-jezdny zapewniający dostęp do centrum (od ul. Gorzowskiej do brzegu jeziora) i parking z niezbędnym uzbrojeniem.	1 500 000,00	Powierzchnia wykonanych utwardzeń, liczba zainstalowanych urządzeń rekreacyjno-sportowych, liczba wykonanych plenerowych obiektów sportowych, liczba zainstalowanych urządzeń małej architektury, liczba mieszkańców i turystów korzystających z powstałej infrastruktury, liczba spotkań edukacyjnych przeprowadzonych	Dokumentacja powykonawcza wybudowanej infrastruktury, indywidualne badania przeprowadzane corocznie przez Gminę.

LOKALNY PROGRAM REWITALIZACJI GMINY BARLINEK NA LATA 2017-2023

Lp.	Podmiot realizujący projekt	Lokalizacja projektu	Nazwa projektu	Zakres realizowanych zadań	Szacowana wartość projektu	Prognozowane rezultaty	Sposób oceny i zmierzenia rezultatów w odniesieniu do celów rewitalizacji
						z wykorzystaniem powstałej infrastruktury, zwiększenie liczby miejsc pracy związanych z obsługą turystów.	
18.	Gmina Barlinek	Teren przyległy do Jeziora Barlineckiego na odcinku od granic administracyjnych miasta do terenów przemysłowych Starego Tartaku. obejmuje nieruchomości: obręb Barlinek 2: 729/6, 272/9, 260/2, 76.288/2, 258/3, 257/11, 243/36, 261/8.	Zagospodarowanie terenu nad brzegiem Jeziora Barlineckiego na cele rekreacyjno-turystyczne - II etap Szlaku Przygody nad Jeziorem Barlineckim	Kontynuacja projektu „Szlak przygody nad jeziorem Barlineckim” poprzez: realizację utwardzonej ścieżki pieszo-rowerowej o szerokości 2-2,5 metra, pomosty rekreacyjne i służące turystyce wodnej, place zabaw i urządzenia podnoszące sprawność fizyczną, wiaty i miejsca odpoczynku wraz z ławkami i infrastrukturą towarzyszącą, punkty widokowe, tablice informacyjne i edukacyjne. Szlak prowadzić będzie od terenu gminnego – działka nr 730/1 obręb Barlinek 2 - do terenów przemysłowych tzw. „Starego Tartaku i dalej do istniejącego ciągu pieszo-rowerowego w ul. Jeziornej.	2 000 000,00	Rezultatem będzie wykonanie utwardzonego szlaku pieszo-rowerowego o długości około 1 km, pomosty, miejsca odpoczynku i rekreacji według przygotowanych projektów. W wyniku realizacji projektu zwiększy się liczba osób korzystających ze ścieżki wokół jeziora. Poprawi się atrakcyjność turystyczna mierzona ilością miejsc noclegowych i turystów z nich korzystających. Ponadto zwiększy się ilość osób zatrudnionych przy obsłudze turystów oraz podmiotów prowadzących działalność w tym zakresie.	Pomiary przeprowadzane w terenie przez Gminę Barlinek, dane statystyczne, informacje zbiorowe od podmiotów prowadzących działalność gospodarczą na terenie Gminy Barlinek, rejestr działalności gospodarczej.
19.	Gmina Barlinek	Działka 661 obr 2 Barlinek przy ul. Sportowej w Barlinku	Stworzenie bazy lokalowej na potrzeby działalności organizacji sportowych oraz wydarzeń sportowo-rekreacyjnych dla mieszkańców	Projekt zakłada remont i przebudowę zaplecza sportowego stadionu miejskiego służącego potrzebom miejscowych organizacji sportowych i użytkowników stadionu oraz będącego uzupełnieniem funkcji terenu sportowego stadionu miejskiego. Budynek zaplecza sportowego stadionu miejskiego zaprojektowany jako zespół obiektów składający się z dwukondygnacyjnego korpusu głównego, parterowej części szatniowo-sanitarnej oraz reprezentacyjnego, przeszklonego holu. W kondygnacji parteru przewiduje się zespół szatniowo-sanitarny dla zawodników,	4 000 000,00	Zwiększenie dostępności obiektu sportowego dla mieszkańców, zwiększenie liczby osób i organizacji korzystających z obiektu, zwiększenie ilości przeprowadzonych wydarzeń sportowo-rekreacyjnej, zwiększenie	Dzienniki użytkownika obiektu prowadzone w ramach eksploatacji i utrzymania infrastruktury.

LOKALNY PROGRAM REWITALIZACJI GMINY BARLINEK NA LATA 2017-2023

Lp.	Podmiot realizujący projekt	Lokalizacja projektu	Nazwa projektu	Zakres realizowanych zadań	Szacowana wartość projektu	Prognozowane rezultaty	Sposób oceny i zmierzenia rezultatów w odniesieniu do celów rewitalizacji
			poprzez przebudowę zaplecza stadionu miejskiego w Barlinku	<p>z pomieszczeniami towarzyszącymi tj. sauna, odnowa biologiczna, ambulatorium, pomieszczenie ochrony, pom. biurowe, klubowe oraz kotłownia. W kondygnacji pierwszego piętra przewiduje się salę konferencyjną na potrzeby wykładów i szkoleń, ogólnorozwojową salę ćwiczeń, pomieszczenie trenerów, archiwum, zaplecze socjalne dla pracowników, ogólnodostępny węzeł sanitarny oraz kawiarnię. Dla pomieszczeń sali konferencyjnej oraz kawiarni przewidziano tarasy zewnętrzne.</p> <p>Podstawowe parametry techniczne budynku zaplecza sportowego stadionu miejskiego:</p> <p>ilość kondygnacji nadziemnych (2szt.), długość x szerokość (29,06m x 30,95m), wysokość budynku (7,25m), powierzchnia zabudowy (530,4 m²), powierzchnia użytkowa (718 m²), kubatura budynku (3.482 m³).</p> <p>Obiekt stanowi niezbędne zaplecze sanitarne i techniczne użytkowników stadionu miejskiego i miejscowych klubów sportowych: Centrum Rozwoju Sportu, Barlinecka Akademia Futbolu, Indywidualna Szkoła Futbolu, Barlinecki Klub tenisowy, Akademia Tenisa Barlinek, Klub Żeglarski „Sztorm”, sekcja „Nordic Walking, sekcja tenisowa Klubu Seniora „Złota Strzecha” oraz Uniwersytetu Trzeciego Wieku.</p>		oferty sportowo-rekreacyjnych dla dzieci, młodzieży i dorosłych	
20.	Partnerstwo: Mieszkańcy Gmina Barlinek, BTBS, BOK, BTBS,	Obszar rewitalizacji Barlinek	Moje podwórko	<p>Harmonijnie i funkcjonalnie zagospodarowana przestrzeń wpływa na samopoczucie i relacje między jej użytkownikami. Celem projektu jest zaangażowanie mieszkańców w prace nad poprawą jakości lokalnych przestrzeni publicznych tj. podwórzy, skwerów, placów zabaw itp.</p> <p>Przedstawienie mieszkańcom oferty współpracy i płynących dla nich korzyści - cykl spotkań.</p> <p>Wytypowanie grup mieszkańców rokujących zaangażowanie.</p> <p>Opracowanie koncepcji zagospodarowania lokalnych przestrzeni publicznych.</p> <p>Ustalenie podziału zadań JST/mieszkańcy wg. zasady pomocniczości.</p> <p>Zapewnienie finansowania: Fundusz Sołecki, Budżet, Obywatelski, Budżet Gminy, Samorząd Województwa, PROW, środki mieszkańców.</p>		Budowa więzi sąsiedzkich oraz tożsamości lokalnej. Zagospodarowanie terenu Miasta.	Monitoring realizacji projektu.

LOKALNY PROGRAM REWITALIZACJI GMINY BARLINEK NA LATA 2017-2023

Lp.	Podmiot realizujący projekt	Lokalizacja projektu	Nazwa projektu	Zakres realizowanych zadań	Szacowana wartość projektu	Prognozowane rezultaty	Sposób oceny i zmierzenia rezultatów w odniesieniu do celów rewitalizacji
21.	Partnerstwo: Mieszkańcy Gmina Barlinek, BTBS, BOK, BTBS,	Obszar rewitalizacji Barlinek	Klatka schodowa	<p>Remont klatek schodowych w poddawanych termomodernizacji budynkach wielorodzinnych.</p> <p>Przedstawienie mieszkańcom oferty współpracy i płynących dla nich korzyści.</p> <p>Wspólne wypracowanie koncepcji remontu.</p> <p>Zapewnienie finansowania: BTBS, SM Piast, środki mieszkańców.</p> <p>Podział zadań tj. „duże” roboty budowlane BTBS oraz SM Piast / mieszkańcy malowanie.</p> <p>Opcjonalna wartość dodana tj. np. rośliny doniczkowych, obrazy itp.</p>		<p>Budowa więzi sąsiedzkich oraz tożsamości lokalnej.</p> <p>Poprawa warunków mieszkaniowych.</p>	Raport z realizacji projektu.
22.	Gmina Barlinek	Obszar rewitalizacji Barlinek	Elementarz barlineckiej architektury	Celem projektu jest zaangażowanie właścicieli nieruchomości w opracowanie zbioru dobrych praktyk architektonicznych w tym zasad umieszczania reklam.		<p>Poprawa jakości przestrzeni publicznej.</p> <p>Integracja lokalnej społeczności.</p>	Raport z realizacji projektu.
23.	Gmina Barlinek Szkoła Podstawowa nr 1	Szkoła Podstawowa nr 1 ul. Jeziorna 12, Barlinek	Chcemy lepiej, chcemy więcej	<p>Projekt edukacyjny skierowany do grup uczniów szkoły Podstawowej nr 1. Celem projektu jest wzrost wiedzy i umiejętności u 186 uczniów, a także trwała poprawa jakości usług edukacyjnych tej szkoły dzięki wyposażeniu szkoły w nowoczesne pomoce dydaktyczne. Projekt zaplanowany zgodnie z przeprowadzoną diagnozą przewiduje realizację nw. zadań: dodatkowe zajęcia rozwijające dla uczniów uzdolnionych oraz zajęcia wyrównujące dla uczniów zagrożonych przedwczesnym zakończeniem ścieżki edukacyjnej oraz rozwój systemu indywidualnej pracy z uczniami, prowadzące do wzmocnienia ich zdolności do przyszłego zatrudnienia; zajęcia doradztwa zawodowego; doposażenie bazy dydaktycznej szkoły mające na celu zwiększenie częstotliwości wykorzystania TIK i metod eksperymentu.</p>		<p>Poprawa jakości usług edukacyjnych.</p> <p>Wzrost oferty edukacyjnej.</p> <p>Wzrost wiedzy i kompetencji uczniów.</p> <p>Poprawa wyników nauczania oraz przygotowanie uczniów do kolejnych etapów uczenia, a w konsekwencji lepszej adaptacyjności na rynku pracy.</p>	Raport z realizacji projektu.
24.	Gmina Barlinek Szkoła Podstawowa nr 1	Szkoła Podstawowa nr 1 ul. Jeziorna 12, Barlinek	Chcę być lepszy – droga do dojrzałości (klasy gimnazjalne)	<p>Celem głównym proj. jest wzrost wiedzy i umiejętności u 200 uczniów klas gimnazjalnych, Szkoły Podstawowej nr 1, a także trwała poprawa jakości usług edukacyjnych tej szkoły dzięki podniesieniu kwalifikacji 6 nauczycieli oraz wyposażenie szkoły w nowoczesne pomoce dydaktyczne. Zaplanowany zgodnie z przeprowadzoną diagnozą potrzeb zakres zadań: realizację</p>		<p>Wzrost wiedzy i umiejętności uczniów.</p> <p>Poprawa jakości usług edukacyjnych.</p> <p>Poprawa wyników nauczania oraz przygotowanie uczniów</p>	Raport z realizacji projektu.

LOKALNY PROGRAM REWITALIZACJI GMINY BARLINEK NA LATA 2017-2023

Lp.	Podmiot realizujący projekt	Lokalizacja projektu	Nazwa projektu	Zakres realizowanych zadań	Szacowana wartość projektu	Prognozowane rezultaty	Sposób oceny i zmierzenia rezultatów w odniesieniu do celów rewitalizacji
				<p>dotychczasowych zajęć wyrównujących (dla uczniów zagrożonych przedwczesnym wypadnięciem z systemu oświaty) oraz rozwijających (dla uczniów uzdolnionych) w zakresie kompetencji kluczowych; realizację szkolenia podnoszącego kompetencje nauczycieli w zakresie korzystania z nowoczesnych technologii informacyjno-komunikacyjnych w edukacji; doposażenie bazy dydaktycznej szkoły mające na celu zwiększenie częstotliwości wykorzystania TIK; realizacja zajęć doradztwa zawodowego; realizacja zajęć dla uczniów o specjalnych potrzebach edukacyjnych.</p>		do kolejnych etapów uczenia, a w konsekwencji lepszej adaptacyjności na rynku pracy.	
Sfera gospodarcza							
25.	Gmina Barlinek	Barlinek ul. Jeziorna; obszar przemysłowy „Stary Tartak”	Wzmocnienie terenów inwestycyjnych „Starego Tartaku” w Barlinku pod rozwój działalności turystycznej	Uzbrojenie terenów przemysłowych Starego Tartaku (w media tj. system kanalizacji deszczowej i sanitarnej oraz sieć wodociągową i kanały technologiczne; w sieć dróg wewnętrznych i oświetlenie uliczne oraz infrastrukturę towarzyszącą – zieleń, ławki) dla rozwoju turystycznej działalności gospodarczej	1 500 000,00	<p>Powierzchnia wykonanych utwardzeń, liczba zainstalowanych urządzeń rekreacyjno-sportowych, liczba wykonanych plenerowych obiektów sportowych, liczba zainstalowanych urządzeń małej architektury, liczba mieszkańców i turystów korzystających z powstałej infrastruktury, liczba spotkań edukacyjnych przeprowadzonych z wykorzystaniem powstałej infrastruktury, zwiększenie liczby miejsc pracy związanych z obsługą turystów.</p>	<p>Dokumentacja powykonawcza wybudowanej infrastruktury, indywidualne badania przeprowadzane corocznie przez Gminę.</p>
26.	LFE POLAND	Barlinek ul. Okrętowa	Kształcenie zawodowe na potrzeby firmy	<p>Projekt jest odpowiedzią na deficyt wykwalifikowanych pracowników niezbędnych dla rozwoju przedsiębiorstwa. Zakłada się kontynuację i rozszerzenie współpracy z Zespołem Szkół Ponadgimnazjalnych Nr 1 im. kpt. hm. Andrzeja Romockiego „Morro” w Barlinku, a także z Zachodniopomorskim Uniwersytetem Technologicznym w Szczecinie</p>		<p>Wzrost wykwalifikowanych pracowników niezbędnych dla rozwoju przedsiębiorstwa.</p>	<p>Raport z realizacji projektu.</p>

Lp.	Podmiot realizujący projekt	Lokalizacja projektu	Nazwa projektu	Zakres realizowanych zadań	Szacowana wartość projektu	Prognozowane rezultaty	Sposób oceny i zmierzenia rezultatów w odniesieniu do celów rewitalizacji
				i Państwowa Wyższą Szkołą Zawodową im. Jakuba z Paradyża w Gorzowie Wielkopolskim.			
27.	Powiat Myśliborski/ Zespół Szkół Ponadgimnazjalnych Nr 1 im. kpt. hm. Andrzeja Romockiego "Morro" w Barlinku, 74-320 Barlinek ul. Szosowa 2	Teren Zespołu Szkół Ponadgimnazjalnych Nr 1 im. kpt. hm. Andrzeja Romockiego "Morro" w Barlinku przy ul. Szosowej 2	"Ze szkoły do pracy!"	Realizowane działania ukierunkowane zostały na rozwój kompetencji, kwalifikacji i umiejętności przyszłych pracowników, m.in. dzięki wsparciu nauczania zawodowego przez praktykę i nowoczesną naukę zawodu i podnoszenie kompetencji kadry w zakresie kształcenia zawodowego i przez współpracę z pracodawcami, instytucjami rynku pracy i szkołami wyższymi z regionu. Działania w zakresie wyposażenia/doposażenia szkół w sprzęt i materiały dydaktyczne.	2 086 956,00	Zwiększenie zdolności do zatrudnienia uczniów ZSP nr 1 w Barlinku (Technikum Nr 1 i Zasadnicza Szkoła Zawodowa nr 1) oraz zwiększenie efektywności i atrakcyjności szkolnictwa zawodowego w pow. myśliborskim; zintegrowanie kształcenia zawodów z rynkiem pracy, zwiększenie dostępu do edukacji uczniom, mającym trudności w dostępie do wiedzy ze względu na czynniki ekonomiczne, podniesienie jakości szkolnictwa zawodowego, dopasowanie kształcenia zawodowego do potrzeb rynku pracy, a tym samym zmniejszenie poziomu bezrobocia wśród osób młodych. Zaangażowanie w proces kształcenia praktycznego instytucji otoczenia biznesu pozwoli na wyposażenie uczniów w wiedzę opartą na nowoczesnych technologiach, odpowiadającą dynamicznie	Raport z realizacji projektu.

Lp.	Podmiot realizujący projekt	Lokalizacja projektu	Nazwa projektu	Zakres realizowanych zadań	Szacowana wartość projektu	Prognozowane rezultaty	Sposób oceny i zmierzenia rezultatów w odniesieniu do celów rewitalizacji
						<p>zmieniającym się potrzebom rynku. Poszerzenie współpracy szkoły z lokalnym rynkiem pracy, organizacjami pracodawców oraz instytucjami i organizacjami wspierającymi edukację zawodową, - ściślejsza współpraca z instytucjami związanymi z rynkiem pracy (np. Urząd Pracy, Inspekcja Pracy, Izba Rzemieśnicza, Urząd Dozoru Technicznego), - wzrost rangi kształcenia zawodowego, umocnienie współpracy szkoła - środowisko lokalne, -wzrost konkurencyjności i atrakcyjności oferty edukacyjnej szkoły (większe zainteresowanie kształceniem zawodowym), - zaktywizowanie środowiska ucznia do wzięcia udziału w jego edukacji</p>	
28.	Powiat Myśliborski/ Zespół Szkół Ponadgimnazjalnych Nr 1 im. kpt. hm. Andrzeja Romockiego "Morro" w	Teren Zespołu Szkół Ponadgimnazjalnych Nr 1 im. kpt. hm. Andrzeja Romockiego "Morro" w	"Praktyka i kwalifikacje gwarancją pracy w zawodzie"	Stáže zawodowe oraz wsparcie Doradcy Zawodowego. Możliwość uczestniczenia w kursach i zajęciach dodatkowych oraz w wizytach zawodowo znawczych.	703 542,50	1. Poszerzenie współpracy szkoły z lokalnym rynkiem pracy, organizacjami pracodawców oraz instytucjami i organizacjami wspierającymi edukację	Mierzalne wskaźniki rezultatów to: 1. Liczba osób, które uzyskały kwalifikacje w ramach pozaszkolnych

Lp.	Podmiot realizujący projekt	Lokalizacja projektu	Nazwa projektu	Zakres realizowanych zadań	Szacowana wartość projektu	Prognozowane rezultaty	Sposób oceny i zmierzenia rezultatów w odniesieniu do celów rewitalizacji
	Barlinku, 74-320 Barlinek ul. Szosowa 2	Barlinku przy ul. Szosowej 2				<p>zawodową.</p> <p>2. Ścisła współpraca z instytucjami związanymi z rynkiem pracy (np. Urząd Pracy, Inspekcja Pracy, Izba Rzemieśnicza, Urząd Dozoru Technicznego).</p> <p>3. Wzrost rangi kształcenia zawodowego, umocnienie współpracy szkoła - środowisko lokalne.</p> <p>4. Wzrost konkurencyjności i atrakcyjności oferty edukacyjnej szkoły (większe zainteresowanie kształceniem zawodowym).</p> <p>5. Zaktywizowanie środowiska ucznia do wzięcia udziału w jego edukacji.</p>	<p>form kształcenia - Listy obecności, zaświadczenie uczestnictwa, świadectwa kwalifikacji.</p> <p>2. Liczba nauczycieli kształcenia zawodowego, którzy uzyskali kwalifikacje lub kompetencje po opuszczeniu programu - Listy obecności, zaświadczenia lub certyfikaty</p> <p>3. Liczba uczniów szkół i placówek kształcenia zawodowego uczestniczących w stażach i praktykach - Listy obecności, dzienniczki praktyk lub staży</p> <p>4. Liczba szkół i placówek kształcenia zawodowego wykorzystujących wyposażenie zakupione dzięki EFS - Wykaz szkół wyposażonych. Dokumenty potwierdzające wyposażenie oraz jego</p>

LOKALNY PROGRAM REWITALIZACJI GMINY BARLINEK NA LATA 2017-2023

Lp.	Podmiot realizujący projekt	Lokalizacja projektu	Nazwa projektu	Zakres realizowanych zadań	Szacowana wartość projektu	Prognozowane rezultaty	Sposób oceny i zmierzenia rezultatów w odniesieniu do celów rewitalizacji
							wykorzystanie. Dowody zakupu, listy osób wykorzystujących sprzęt i materiały
29.	Powiat Myśliborski / Zespół Szkół Ponadgimnazjalnych Nr 1 im. kpt. hm. Andrzeja Romockiego „Morro” w Barlinku, 74-320 Barlinek ul. Szosowa 2	Teren Zespołu Szkół Ponadgimnazjalnych Nr 1 im. kpt. hm. Andrzeja Romockiego „Morro” w Barlinku przy ul. Szosowej 2	Przeprowadzenie działań inwestycyjnych na terenie Zespołu Szkół Ponadgimnazjalnych Nr 1 im. kpt. hm. Andrzeja Romockiego „Morro” w Barlinku przy ul. Szosowej 2	<p>Poprawa warunków funkcjonowania szkoły, warsztatów szkolnych oraz innych instytucji znajdujących się na jej terenie tym:</p> <ul style="list-style-type: none"> - Stacji diagnostycznej, - Poradni Psychologiczno - Pedagogicznej, - Przedszkola i Szkoły Podstawowej, - Ośrodka Szkolenia Kierowców, - Zakładów Usługowo – Handlowych. <p>Zaplanowano następujące prace.</p> <p><u>Remont parkingu przed wejściem głównym szkoły</u> - rozebranie podłoża z betonu żwirowego, rozebranie krawężników betonowych, cięcie nawierzchni bitumicznych, mechaniczne wykonanie koryta na całej szerokości jezdni i chodników, mechaniczne profilowanie i zagęszczanie podłoża pod warstwy konstrukcyjne nawierzchni w gruncie, montaż krawężników, wykonanie warstw odsączających z piasku w korycie lub na całej szerokości drogi, układanie nawierzchni chodników z kostki betonowej, układanie nawierzchni wielootworowych, mocowanie, malowanie znaków, pasów, montaż stanowiska dla rowerów i zapory obrotowej zabezpieczającej.</p> <p>Pozostały zakres prac planowany do wykonania przed budynkiem szkoły obejmuje: modernizacja ciągów pieszo-jezdnych na terenie szkoły, wykonanie nawierzchni na drodze wewnętrznej gruntowej wraz z progami zwalniającymi, wykonanie nawierzchni na drodze dojazdowej do warsztatów szkolnych wraz z progami zwalniającymi, wykonanie nawierzchni na placu manewrowym warsztatów szkolnych, modernizacja instalacji kanalizacyjnej, deszczowej i hydraulicznej w obrębie budynku dawnego internatu ze stołówką.</p> <p><u>Remont dachu na budynku głównym</u> - zakres planowanych robót obejmuje m.in.: roboty rozbiórkowe, roboty remontowe-</p>	1 450 000,00	<ol style="list-style-type: none"> 1. Poprawa warunków funkcjonowania szkoły i warsztatów szkolnych oraz innych instytucji znajdujących się na terenie; - Stacja Diagnostyczna - Poradnia Psychologiczno - Pedagogiczna (PPP), - Przedszkole i Szkoła Podstawowa, - Ośrodek Szkolenia Kierowców, - Zakłady Usługowo - Handlowe, 2. Poprawa bezpieczeństwa uczniów, rodziców, nauczycieli i innych petentów szkoły i instytucji. 3. Wzrost dostępności mieszkańców gminy i powiatu do obiektów na terenie szkoły: - kompleks boisk "Orlik", - sala gimnastyczna, - Stacja Kontroli Pojazdów, - Ośrodek Szkolenia Kierowców 4. Usprawnienie 	<ol style="list-style-type: none"> 1. Wzrost bezpieczeństwa i zmniejszenie niebezpiecznych miejsc pod względem komunikacyjnym dla pieszych i pojazdów na terenie szkoły dzięki zmodernizowanemu u parkingowi i ciągom pieszo-jezdnym a także oznaczeniu stosownymi znakami – monitoring, ankiety, obserwacje, ilość zarejestrowanych zdarzeń. 2. Na parkingu i ciągach pieszo-jezdnym nie ma zatorów komunikacyjnych i barier uniemożliwiających poruszanie się - monitoring, ankiety, obserwacje, ilość zarejestrowanych

Lp.	Podmiot realizujący projekt	Lokalizacja projektu	Nazwa projektu	Zakres realizowanych zadań	Szacowana wartość projektu	Prognozowane rezultaty	Sposób oceny i zmierzenia rezultatów w odniesieniu do celów rewitalizacji
				<p>dekarsko- pokrywcze, roboty remontowe instalacji odgromowej.</p> <p><u>Remont sali gimnastycznej</u> - zakres planowanych robót obejmuje m.in.: wymianę stolarki drzwiowej, odbicie i ułożenie tynków wewnętrznych, malowanie, wykonanie podłoża pod wykładziny, ułożenie wykładzin, wymiana opraw oświetleniowych.</p>		<p>komunikacji na terenie szkoły pomiędzy wszystkimi obiektami (3 budynki główne, 1 pomocniczy i garaże.</p> <p>5. Poprawa estetyki terenu i jego otoczenia. Dostosowanie standardów jakościowych do ogólnie przyjętych w Gminie w kontekście zmodernizowanej ulicy Szosowej, Podgórznej i Obwodnicy (na byłym torowisku)</p> <p>6. Uzupelnienie infrastruktury ścieżek rowerowych poprzez stworzenie bezpiecznych miejsc parkingowych dla rowerów dla uczniów dojeżdżających do szkoły z terenów miejskich i wiejskich.</p> <p>7. Stworzenie bezpiecznych miejsc parkowania (z wydzielonymi miejscami dla niepełnosprawnych):</p> <ul style="list-style-type: none"> - dla uczniów dojeżdżających do szkoły własnymi środkami. - dla rodziców uczniów ZSP oraz dowożących dzieci do przedszkola, szkoły podstawowej i Poradni. - dla pracowników, - interesantów, w 	<p>zdarzeń.</p> <p>3. Poprawa estetyki szkoły – szkoła staje się bardziej atrakcyjna, możliwy wzrost naboru ilości uczniów chętnych podjąć naukę w szkole – większe zainteresowanie szkołą ze strony młodzieży i środowiska lokalnego</p> <ul style="list-style-type: none"> - monitoring, ankiety, obserwacje, wyniki rekrutacji do klas pierwszych. <p>4. Wydzielenie miejsc do parkowania rowerów, motorowerów i innych pojazdów, dzięki czemu miejsca te będą bezpieczne</p> <ul style="list-style-type: none"> - monitoring, ankiety, obserwacje, ilość zarejestrowanych zdarzeń. <p>5. Parking służy do organizacji wielu imprez szkolnych, np. apeli, Święta Patrona Szkoły itp. dzięki czemu podniesie się także</p>

Lp.	Podmiot realizujący projekt	Lokalizacja projektu	Nazwa projektu	Zakres realizowanych zadań	Szacowana wartość projektu	Prognozowane rezultaty	Sposób oceny i zmierzenia rezultatów w odniesieniu do celów rewitalizacji
						<p>większości mieszkańców Gminy Barlinek,</p> <p>8. Wykorzystanie parkingu do organizacji wielu imprez szkolnych, np. apeli, Święta Patrona Szkoły itp.</p> <p>9. Poprawa jakości korzystania z instalacji kanalizacyjnej, deszczowej i hydraulicznej znajdującej się w obrębie budynku dawnego internatu ze stołówką.</p> <p>10. Poprawa estetyki szkoły, poprawa jakości infrastruktury szkolnej oraz infrastruktury sportowej.</p>	<p>atrakcyjność szkoły – wzrost ilości organizowanych imprez na terenie parkingu, większe zainteresowanie szkołą ze strony młodzieży i środowiska lokalnego – monitoring, ankiety, obserwacje.</p> <p>6. Zmodernizowana instalacja kanalizacyjna, deszczowa i hydrauliczna znajdująca się w obrębie budynku dawnego internatu ze stołówką spowoduje, że nie będą występować zalania fragmentów gruntu i części budynków wewnątrz i na zewnątrz – bieżące monitorowanie stanu technicznego instalacji.</p>
30.	Powiat Myśliborski/ Zespół Szkół Ponadgimnazjalnych Nr 1 im. kpt. Hh. Andrzeja Romockiego "Morro" w	Teren Zespołu Szkół Ponadgimnazjalnych Nr 1 im. kpt. hm. Andrzeja Romockiego "Morro" w	"Spełniamy marzenia o kształceniu i pracy w krajach UE	Projekt kierowany jest do uczniów, pochodzących ze środowisk zagrożonych wykluczeniem różnego typu (ekonomicznym, społecznym, z trudnościami w nauce, problemami zdrowotnymi czy niepełnosprawnością). Projekt polega na opracowaniu i wdrożeniu innowacyjnego Międzynarodowego Programu Zajęć Pozalekcyjnych. Uczestnicy projektu, przez 3 lata w cyklicznych spotkaniach w ramach programu zajęć pozalekcyjnych prowadzonych	49 350,00 EUR	Dla uczniów: 1. poznanie marzeń rówieśników z krajów partnerskich w kontekście planów edukacyjnych i zawodowych	Sprawdzanie i mierzenie efektów odbywa się na każdym etapie realizacji projektu. Grupy docelowe poddawane ewaluacji to

LOKALNY PROGRAM REWITALIZACJI GMINY BARLINEK NA LATA 2017-2023

Lp.	Podmiot realizujący projekt	Lokalizacja projektu	Nazwa projektu	Zakres realizowanych zadań	Szacowana wartość projektu	Prognozowane rezultaty	Sposób oceny i zmierzenia rezultatów w odniesieniu do celów rewitalizacji
	Barlinku, 74-320 Barlinek ul. Szosowa 2	Barlinku przy ul. Szosowej 2		warsztatowo metodami aktywnymi i podczas międzynarodowych wymian, zostaną zapoznani z formami oraz metodami kształcenia i doskonalenia zawodowego w poszczególnych krajach. Systematycznie i w sposób zaplanowany zaznajomią się z zasadami przedsiębiorczości i procedurami zakładania własnego biznesu, możliwościami stypendialnymi, odbywaniem praktyk zagranicznych w ramach programu Erasmus i opcjami zatrudnienia		<p>2. podniesienie świadomości uczniów w kontekście potrzeb lokalnego, krajowego i europejskiego rynku pracy</p> <p>3. zebranie przez uczniów informacji dotyczących kształcenia akademickiego i zawodowego dostępnego we własnym i pozostałych krajach europejskich</p> <p>4. umiejętność współpracy przez eTweening</p> <p>5. doradztwo i coaching w zakresie planowania i wyboru dalszej ścieżki kariery zawodowej</p> <p>6. przedsiębiorczość- nabycie wiedzy z zakresu zakładania i prowadzenia własnej firmy w praktyce i samozatrudnienia</p> <p>7. przygotowanie się do rozmowy kwalifikacyjnej w j. angielskim</p> <p>8. praktyczne umiejętności pisania Europass CV i listu motywacyjnego o pracę w j. obcym</p> <p>9. wzmocnienie umiejętności pracy w grupie/ grupie międzynarodowej</p> <p>10. podjęcie dalszego</p>	<p>uczniowie, nauczyciele, dyrekcja szkół partnerskich, rodzice, lokalni przedsiębiorcy lub inne instytucje współpracujące ze szkołami w ramach projektu.</p> <p>Ewaluacja wskaźników odbywa się na podstawie analizy dokumentacji, poprzez ankiety, rozmowy indywidualne, ankiety online.</p> <p>Ewaluacji poddawane są realizacja celów projektu, założone rezultaty projektu, wpływ projektu na uczestników i beneficjentów pośrednich, upowszechnianie projektu, wymiany nauczycielskie, wymiany uczniowskie, ewaluacja Międzynarodowego o Programu Zajęć Pozalekcyjnych wdrożonego jako innowacja pedagogiczna.</p> <p>Ewaluacja skupia</p>

Lp.	Podmiot realizujący projekt	Lokalizacja projektu	Nazwa projektu	Zakres realizowanych zadań	Szacowana wartość projektu	Prognozowane rezultaty	Sposób oceny i zmierzenia rezultatów w odniesieniu do celów rewitalizacji
						kształcenia/doskonalenia zawodowego lub pracy po zakończeniu edukacji 11. zdobycie wiedzy na temat korzystania z doradztwa zawodowego 12. zdobycie wiedzy o szkołach, uczelniach i instytucjach kształcenia i doskonalenia zawodowego w rejonie, kraju i za granicą 13. zdobycie wiedzy na temat staży i stypendialnych wyjazdów zagranicznych w celu kształcenia lub zarobkowania 14. nabycie wiedzy i umiejętności aplikowania w programie Erasmus Plus 15. Rozwój umiejętności w posługiwaniu się TIK 16. rozwój osobowości uczniów jako przyszłych obywateli Europy. 17. doskonalenie umiejętności językowych uczniów 18. peer-learning jako umiejętność uczenia się od zagranicznych rówieśników 19. podniesienie poczucia pewności siebie i własnej wartości Dla nauczycieli: 1. wzmacnianie jakości i	się wokół wskaźników ilościowych, jakościowych i walidacji.

Lp.	Podmiot realizujący projekt	Lokalizacja projektu	Nazwa projektu	Zakres realizowanych zadań	Szacowana wartość projektu	Prognozowane rezultaty	Sposób oceny i zmierzenia rezultatów w odniesieniu do celów rewitalizacji
						<p>wymiaru europejskiego kształcenia nauczycieli</p> <p>2. podniesienie świadomości w zakresie różnic i podobieństw innych systemów edukacji</p> <p>3. zapoznanie z innowacyjnymi rozwiązaniami kształcenia w szkołach partnerskich</p> <p>4. poznanie marzeń uczniów w kontekście planów na przyszłość celem wzmocnienia ich motywacji do realizacji tych marzeń</p> <p>5. ułatwienie osobistego kontaktu i interakcji z nauczycielami z innych krajów europejskich</p> <p>6. rozwinięcie umiejętności współpracy przez eTweening</p> <p>7. promowanie własnego kraju w Europie</p> <p>8. doskonalenie metod dydaktycznych i zarządzania zasobami ludzkimi</p> <p>9. wzrost możliwości rozwoju zawodowego oraz motywacji i satysfakcji z codziennej pracy</p> <p>10. podniesienie świadomości nauczycieli o potrzebach na</p>	

Lp.	Podmiot realizujący projekt	Lokalizacja projektu	Nazwa projektu	Zakres realizowanych zadań	Szacowana wartość projektu	Prognozowane rezultaty	Sposób oceny i zmierzenia rezultatów w odniesieniu do celów rewitalizacji
						lokalnym, krajowym i europejskim rynku pracy i uwzględnienie tej wiedzy w nauczaniu przedmiotów związanych z ekonomią, ekonomiką, przedsiębiorczością, doradztwem zawodowym i nauką języków obcych 11. wzmocnienie umiejętności pracy w międzynarodowym zespole nauczycieli 12. możliwość praktycznego ćwiczenia znajomości języków obcych (angielski, niemiecki) 13. doskonalenie umiejętności opracowywania nowych/innowacyjnych narzędzi i materiałów na zajęcia pozalekcyjne z zakresu tematyki projektu 14. stworzenie z wykorzystaniem TIK trwałych materiałów do pracy z młodzieżą w nauczaniu własnych przedmiotów Dla lokalnej społeczności, władz samorządowych i przedstawicieli przedsiębiorców/institucji doradztwa zaw./pośrednictwa pracy: 1. wprowadzenie europejskiego wymiaru	

Lp.	Podmiot realizujący projekt	Lokalizacja projektu	Nazwa projektu	Zakres realizowanych zadań	Szacowana wartość projektu	Prognozowane rezultaty	Sposób oceny i zmierzenia rezultatów w odniesieniu do celów rewitalizacji
						<p>do lokalnych społeczności przez promocję projektu</p> <p>2. pozyskiwanie informacji o Europie pełnej różnorodności</p> <p>3. rozwój tolerancji i empatii wobec osób innych narodowości</p> <p>4. wzmocnienie współpracy między władzami lokalnymi, przedsiębiorcami, szkołami i organizacjami społecznymi i zawodowymi</p> <p>5. uzyskanie źródła informacji o efektach projektu przez nieograniczony dostęp do strony www projektu</p> <p>6. -wymiana doświadczeń celem analizy i zapewnienia spójności procesu kształcenia z zapotrzebowaniem i oczekiwaniami rynku pracy</p>	

LOKALNY PROGRAM REWITALIZACJI GMINY BARLINEK NA LATA 2017-2023

Lp.	Podmiot realizujący projekt	Lokalizacja projektu	Nazwa projektu	Zakres realizowanych zadań	Szacowana wartość projektu	Prognozowane rezultaty	Sposób oceny i zmierzenia rezultatów w odniesieniu do celów rewitalizacji
31.	Kornel Matuszek, Karolina Zdyń, 19 Benedict Lane, Hebburn, NE31 2GA Newcastle upon Tyne, Tyne and Wear, England	Barlinek (dz. 321 i 322)	Całoroczny, ukierunkowany na potrzeby rodzinnej rozrywki komercyjny PARK ROZRYWKI I EDUKACJI propagujący zdrowy styl żywienia młodych i dorosłych ludzi	Inwestycja zakłada zagospodarowanie terenów na dwóch działkach zlokalizowanych na terenie Miasta Barlinek o numerach 321 i 322. Zagospodarowanie terenu rozumiane jest przez postawienie elementów przeznaczonych do aktywności fizycznej dla dzieci i młodzieży różnych grup wiekowych na świeżym powietrzu zwane potocznie placami zabaw; przestrzeni przeznaczonej do zabaw z wodą w postaci elementów fontann gruntowych pozbawionych brodzika w celu zapewnienia bezpieczeństwa; wybudowania nowoczesnej około 200m2 niewysokiej 4,5m hali pod zintegrowany, nowoczesny plac zabaw do użytku całorocznego, aby nie ograniczać się do letniego sezonu czy tylko słonecznej pogody; szklanego obiektu edukacyjno-poznawczego z papugami, zwanego Papugarium, oraz punktów gastronomicznych ze szczególnym nastawieniem na sprzedaż naturalnych soków warzywno-owocowych, warzyw i owoców gotowych do spożycia w centralnym punkcie gastronomicznym i z automatów (nowoczesny wizerunek Parku). Owoce, a szczególnie warzywa pozyskane z lokalnego rynku rolniczego. Planowana jest również kawiarnia. Sprzedaż świeżych wyciskanych soków owocowych i warzywnych na terenie parku i bezpośrednio przy ścieżce rowerowej (automaty). Działania nieodpłatne w okresie szkolnym dla dzieci i młodzieży, świąteczne eventy na cele charytatywne.	1 000 000,00	Stworzenie wizytówki regionu, rozwój turystyki	Raport z realizacji projektu
Sfera środowiskowa, przestrzenno - funkcjonalna i techniczna							
Osiedle Wyzwolenia							
32.	Wspólnota Mieszkaniowa Gorzowska 56, reprezentowana przez BTBS Spółka z o.o. w Barlinku	Budynek mieszkalny wielorodzinny przy ul. Gorzowskiej 56 w Barlinku	Termomodernizacja budynku mieszkalnego wielorodzinnego przy ul. Gorzowskiej 56 w Barlinku	Docieplenie ścian zewnętrznych, docieplenie stropu strychu i piwnic, izolacja przeciwwilgociowa ścian fundamentowych, wymiana stolarki okiennej i drzwiowej, wymiana instalacji gazowej, wodno-kanalizacyjnej i elektrycznej w częściach wspólnych, remont klatki schodowej, zmiana źródeł ogrzewania i przygotowania C.W.U.	200 000,00	Zmniejszenie zapotrzebowania na ciepło, zmniejszenie emisji CO2, zmniejszenie kosztów ogrzewania mieszkań, podniesienie wartości substancji mieszkaniowej, podniesienie estetyki Miasta i standardu życia rodzin	Montaż ciepłomierzy
33.	Wspólnota Mieszkaniowa	Budynek mieszkalny	Termomodernizacja budynku	Docieplenie ścian zewnętrznych, docieplenie stropu dachu, izolacja przeciwwilgociowa ścian fundamentowych, wymiana	140 000,00	Zmniejszenie zapotrzebowania na	Montaż

LOKALNY PROGRAM REWITALIZACJI GMINY BARLINEK NA LATA 2017-2023

Lp.	Podmiot realizujący projekt	Lokalizacja projektu	Nazwa projektu	Zakres realizowanych zadań	Szacowana wartość projektu	Prognozowane rezultaty	Sposób oceny i zmierzenia rezultatów w odniesieniu do celów rewitalizacji
	Gorzowska 65, reprezentowana przez BTBS Spółka z o.o. w Barlinku	wielorodzinny przy ul. Gorzowskiej 65 w Barlinku	mieszkalnego wielorodzinnego przy ul. Gorzowskiej 65 w Barlinku	stolarki okiennej i drzwiowej, wymiana instalacji gazowej, wodno-kanalizacyjnej i elektrycznej w częściach wspólnych, zmiana źródeł ogrzewania i przygotowania C.W.U.		ciepło, zmniejszenie emisji CO2, zmniejszenie kosztów ogrzewania mieszkań, podniesienie wartości substancji mieszkaniowej, podniesienie estetyki Miasta i standardu życia rodzin	ciepłomierzy
34.	Wspólnota Mieszkaniowa Gorzowska 66, reprezentowana przez BTBS Spółka z o.o. w Barlinku	Budynek mieszkalny wielorodzinny przy ul. Gorzowskiej 66 w Barlinku	Termomodernizacja budynku mieszkalnego wielorodzinnego przy ul. Gorzowskiej 66 w Barlinku	Remont dachu z przemurowaniem kominów, docieplenie ścian zewnętrznych, docieplenie stropu strychu, izolacja przeciwwilgociowa ścian fundamentowych, wymiana stolarki okiennej i drzwiowej, wymiana instalacji gazowej, zmiana źródeł ogrzewania i przygotowania C.W.U.	260 000,00	Zmniejszenie zapotrzebowania na ciepło, zmniejszenie emisji CO2, zmniejszenie kosztów ogrzewania mieszkań, podniesienie wartości substancji mieszkaniowej, podniesienie estetyki Miasta i standardu życia rodzin	Montaż ciepłomierzy
35.	Wspólnota Mieszkaniowa Gorzowska 67, reprezentowana przez Barlineckie Towarzystwo BTBS Spółka z o.o. w Barlinku	Budynek mieszkalny wielorodzinny przy ul. Gorzowskiej 67 w Barlinku	Termomodernizacja budynku mieszkalnego wielorodzinnego przy ul. Gorzowskiej 67 w Barlinku	Remont dachu z przemurowaniem kominów, docieplenie ścian zewnętrznych, docieplenie stropu strychu i piwnic, izolacja przeciwwilgociowa ścian fundamentowych, wymiana stolarki okiennej i drzwiowej, wymiana instalacji gazowej, elektrycznej i wodno-kanalizacyjnej, zmiana źródeł ogrzewania i przygotowania C.W.U.	350 000,00	Zmniejszenie zapotrzebowania na ciepło, zmniejszenie emisji CO2, zmniejszenie kosztów ogrzewania mieszkań, podniesienie wartości substancji mieszkaniowej, podniesienie estetyki Miasta i standardu życia rodzin	Montaż ciepłomierzy
36.	BTBS Spółka z o.o.	Budynek mieszkalny przy ul. Gorzowskiej 16 w Barlinku	Termomodernizacja budynku mieszkalnego przy ul. Gorzowskiej 16 w Barlinku	Docieplenie ścian zewnętrznych, docieplenie stropów piwnic i strychu, wymiana stolarki okiennej i drzwiowej, izolacja przeciwwilgociowa ścian fundamentowych, remont klatki schodowej, wymiana pokrycia dachu, wymiana źródeł ogrzewania i przygotowania C.W.U.	220 000,00	Zmniejszenie zapotrzebowania na ciepło budynku ograniczającego emisję CO2 do atmosfery, zmniejszenie kosztów ogrzewania mieszkań, podniesienie wartości substancji	Montaż liczników pomiarowych

LOKALNY PROGRAM REWITALIZACJI GMINY BARLINEK NA LATA 2017-2023

Lp.	Podmiot realizujący projekt	Lokalizacja projektu	Nazwa projektu	Zakres realizowanych zadań	Szacowana wartość projektu	Prognozowane rezultaty	Sposób oceny i zmierzenia rezultatów w odniesieniu do celów rewitalizacji
						mieszkaniowego zasobu Gminy Barlinek	
37.	BTBS Spółka z o.o.	Budynek mieszkalny przy ul. Gorzowskiej 23 w Barlinku	Termomodernizacja budynku mieszkalnego przy ul. Gorzowskiej 23 w Barlinku	Docieplenie ścian zewnętrznych, docieplenie stropów piwnic i strychu, wymiana stolarki okiennej i drzwiowej, izolacja przeciwwilgociowa ścian fundamentowych, remont klatki schodowej, wymiana pokrycia dachu, wymiana źródeł ogrzewania i przygotowania C.W.U.	200 000,00	Zmniejszenie zapotrzebowania na ciepło budynku ograniczającego emisję CO2 do atmosfery, zmniejszenie kosztów ogrzewania mieszkań, podniesienie wartości substancji mieszkaniowego zasobu Gminy Barlinek	Montaż liczników pomiarowych
38.	BTBS Spółka z o.o.	Budynek mieszkalny przy ul. Gorzowskiej 24 w Barlinku	Termomodernizacja budynku mieszkalnego przy ul. Gorzowskiej 24 w Barlinku	Docieplenie ścian zewnętrznych, docieplenie stropów piwnic i strychu, wymiana stolarki okiennej i drzwiowej, izolacja przeciwwilgociowa ścian fundamentowych, remont klatki schodowej, wymiana pokrycia dachu, wymiana źródeł ogrzewania i przygotowania C.W.U.	120 000,00	Zmniejszenie zapotrzebowania na ciepło budynku ograniczającego emisję CO2 do atmosfery, zmniejszenie kosztów ogrzewania mieszkań, podniesienie wartości substancji mieszkaniowego zasobu Gminy Barlinek	Montaż liczników pomiarowych
39.	Spółdzielnia mieszkaniowa „PIAST”	Osiedle “Wyzwolenia” - 5 budynków wielorodzinnych	Zagospodarowanie terenu osiedla	Zakup i montaż na terenie osiedla ławek parkowych w ilości do 20 sztuk oraz odnowienie zieleni niskiej.	60 000,00	Poprawa przestrzeni miejskiej. Stworzenie miejsca integracji lokalnej społeczności.	Raport z realizacji projektu
40.	Gmina Barlinek	Barlinek, ul. Gorzowska	Zagospodarowanie parku miejskiego przy ul. Gorzowskiej	Zagospodarowanie parku miejskiego		Poprawa przestrzeni miejskiej. Stworzenie miejsca integracji lokalnej społeczności.	Raport z realizacji projektu
41.	Spółdzielnia mieszkaniowa „PIAST”	Osiedle “Wyzwolenia” - 5 budynków	Remont ciągu komunikacyjnego wzdłuż budynku	Remont ciągu komunikacyjnego (betonowa jezdnia i chodnik z płytek betonowych) położonego wzdłuż budynku Długa 10 – od strony wejść).	214 000,00	Poprawa przestrzeni miejskiej. Wzrost bezpieczeństwa	Raport z realizacji projektu

LOKALNY PROGRAM REWITALIZACJI GMINY BARLINEK NA LATA 2017-2023

Lp.	Podmiot realizujący projekt	Lokalizacja projektu	Nazwa projektu	Zakres realizowanych zadań	Szacowana wartość projektu	Prognozowane rezultaty	Sposób oceny i zmierzenia rezultatów w odniesieniu do celów rewitalizacji
		wielorodzinnych	Długa 10			mieszkańców.	
42.	Spółdzielnia mieszkaniowa „PIAST”	Osiedle “Wyzwolenia” - 5 budynków wielorodzinnych	Wyznaczenie i oznakowanie miejsc postojowych dla pojazdów osób niepełnosprawnych	Wyznaczenie i oznakowanie miejsc postojowych dla pojazdów osób niepełnosprawnych, zgodnie z obowiązującymi przepisami.	14 000,00	Wzrost liczby miejsc parkingowych. Poprawa warunków mieszkaniowych osób niepełnosprawnych.	Raport z realizacji projektu
43.	Spółdzielnia mieszkaniowa „PIAST”	Osiedle “Wyzwolenia” - 5 budynków wielorodzinnych	Budowa parkingu samochodowego	Budowa parkingu samochodowego wielostanowiskowego (15 stanowisk) przy budynku Stodolna 1 – jako przedłużenie istniejącego parkingu od strony balkonów, do wysokości klatki schodowej G.	39 000,00	Wzrost liczby miejsc parkingowych. Poprawa warunków mieszkaniowych.	Raport z realizacji projektu.
44.	Spółdzielnia mieszkaniowa „PIAST”	Osiedle “Wyzwolenia” - 5 budynków wielorodzinnych	Budowa parkingu samochodowego	Budowa parkingu samochodowego wielostanowiskowego (30 stanowisk + 2 stanowiska dla pojazdów osób niepełnosprawnych) przy budynku Stodolna 2, wzdłuż drogi położonej od strony wejść do budynku.	90 000,00	Wzrost liczby miejsc parkingowych. Poprawa warunków mieszkaniowych.	Raport z realizacji projektu.
45.	Spółdzielnia mieszkaniowa „PIAST”	Osiedle “Wyzwolenia” - 5 budynków wielorodzinnych	Zagospodarowanie terenu na cele sportowo - rekreacyjne	Rozbudowa istniejącego osiedlowego miejsca sportowo-rekreacyjno-integracyjnego, położonego między budynkami Stodolna 2 a Stodolna 3 o montaż dodatkowych urządzeń zabawowych dla dzieci i młodzieży.	80 000,00	Stworzenie miejsca integracji lokalnej społeczności. Poprawa jakości życia mieszkańców. Poprawa warunków mieszkaniowych.	Raport z realizacji projektu.
46.	Spółdzielnia mieszkaniowa „PIAST”	Osiedle “Wyzwolenia” - 5 budynków wielorodzinnych	Adaptacja budowli na parking i garaż podziemny	Zmiana sposobu użytkowania nieczynnego bunkra opałowego przy budynku Stodolna 3 na podziemny garaż wielostanowiskowy i miejsca postojowe na jego stropie.	500 000,00	Poprawa warunków mieszkaniowych. Poprawa przestrzeni miejskiej. Zlikwidowanie przestrzeni zdegradowanej.	Raport z realizacji projektu.
47.	Spółdzielnia mieszkaniowa „PIAST”	Osiedle “Wyzwolenia” - 5 budynków wielorodzinnych – łącznie 350	Termomodernizacja budynków	a) wykonanie ocieplenia ścian zewnętrznych oraz remont logii w budynkach: Stodolna 1, 2, 3 i Długa 10. b) wykonanie regulacji instalacji centralnego ogrzewania w budynkach: Stodolna 1, 2, 3,7	3 000 000,00	Zmniejszenie zapotrzebowania na ciepło budynku ograniczającego emisję CO2 do atmosfery, zmniejszenie kosztów	Raport z realizacji projektu.

LOKALNY PROGRAM REWITALIZACJI GMINY BARLINEK NA LATA 2017-2023

Lp.	Podmiot realizujący projekt	Lokalizacja projektu	Nazwa projektu	Zakres realizowanych zadań	Szacowana wartość projektu	Prognozowane rezultaty	Sposób oceny i zmierzenia rezultatów w odniesieniu do celów rewitalizacji
		mieszkań.		<p>i Długa 10 polegającej na wymianie zaworów termostatycznych przy grzejnikowych oraz regulacyjnych zaworów pod pionowych,</p> <p>c) wykonanie indywidualnych węzłów cieplnych w budynkach: Stodolna 2, 3, i Długa 10, zasilanych z sieci wysokoparametrowej oraz wymiana wewnętrznego rurociągu przesyłowego c.o. w budynku Długa 10</p>		ogrzewania mieszkań, podniesienie wartości substancji mieszkaniowego zasobu Gminy Barlinek.	
ul. 31. Stycznia							
48.	Gmina Barlinek	Nr ew. dz. 770/2, 777/20; 292/2; obręb: 2 Barlinek, gmina Barlinek	Budowa miejskiego targowiska przy ul. 31. Stycznia w Barlinku – Mój Rynek	<p>- Wykonanie targowiska miejskiego wraz z infrastrukturą towarzyszącą: śmietnik, sanitariaty. nr ewid.770/2, 777/20 obręb 2 Barlinek,</p> <p>- wykonanie stanowisk zadaszonych,</p> <p>- Wykonanie stanowisk niezadaszonych i do handlu z samochodu,</p> <p>- Zagospodarowanie terenu nr ewid. 770/2, 777/20; 292/2, jezdnie, chodniki, place, miejsca postojowe, zieleń urządzona, elementy małej architektury.</p> <p>Targowisko ma stanowić zespół stoisk otwartych dla kupców sezonowych i całorocznych. Co najmniej połowa stoisk będzie przeznaczona pod sprzedaż produktów rolno-spożywczych. Planuje się budowę zaplecza sanitarnego dla handlowców i kupujących. Dodatkowo wydzielone zostało miejsce przeznaczone pod kontenery na odpady. Teren będzie oświetlony i monitorowany przez kamery przemysłowe z zapisem oraz zostaną wydzielone miejsca postojów pojazdów osobowych.</p>	1 600 000,00	<p>Zamierzeniem Gminy jest stworzenie przestrzeni publicznej, która stanie się uzupełnieniem położonych w sąsiedztwie sklepów wielkopowierzchniowych. Targowisko skierowane będzie dla rolników i mikroprzedsiębiorców, a jego oferta w dużej mierze ma obejmować lokalne produkty spożywcze. Obiekt zaprojektowano w taki sposób, aby sprzyjał kontaktom między jego użytkownikami, rezultatem czego będzie integracja społeczności lokalnej.</p> <p>Inwestycja nada nową funkcję zaniedbanym i niezagospodarowanym terenom otaczającym budynek komunalny zamieszkały przez osoby wymagające wsparcia socjalnego (renowacja samego budynku będzie przedmiotem odrębnego</p>	Wywiady z użytkownikami, obserwacje własne.

LOKALNY PROGRAM REWITALIZACJI GMINY BARLINEK NA LATA 2017-2023

Lp.	Podmiot realizujący projekt	Lokalizacja projektu	Nazwa projektu	Zakres realizowanych zadań	Szacowana wartość projektu	Prognozowane rezultaty	Sposób oceny i zmierzenia rezultatów w odniesieniu do celów rewitalizacji
						<p>projektu ujętego w LPR). Po zakończeniu robót budowlanych zamierzamy zaangażować jego mieszkańców w prace obejmujące nasadzenia i późniejszą pielęgnację zieleni, rozważamy również możliwość zatrudnienia jednego z nich jako zarządcy/konserwatora targowiska.</p> <p>Realizacja projektu poprawi również zagospodarowanie przestrzenne ul. 31. Styczna poprzez uporządkowanie handlu ulicznego, który dziś prowadzony jest w miejscach do tego nieprzeznaczonych m.in. na parkingach.</p>	
49.	BTBS Spółka z o.o.	Budynek mieszkalny przy ul. 31-go stycznia 15 w Barlinku	Termomodernizacja budynku mieszkalnego przy ul. 31-ego stycznia 15 w Barlinku	Docieplenie ścian zewnętrznych, docieplenie stropu strychowego i piwnic, wymiana stolarki okiennej i drzwiowej, izolacja przeciwwilgociowa ścian fundamentowych, remont klatki schodowej, wymiana źródeł ogrzewania i przygotowania C.W.U.	75 000,00	Zmniejszenie zapotrzebowania na ciepło budynku ograniczającego emisję CO2 do atmosfery, zmniejszenie kosztów ogrzewania mieszkań, podniesienie wartości substancji mieszkaniowego zasobu Gminy Barlinek	Montaż liczników pomiarowych
50.	BTBS Spółka o.o.	Budynek mieszkalny przy ul. 31-go	Termomodernizacja budynku mieszkalnego przy	Docieplenie ścian zewnętrznych, wymiana stolarki okiennej i drzwiowej, izolacja przeciwwilgociowa ścian fundamentowych, remont klatki schodowej, wymiana pokrycia dachu, wymiana	250 000,00	Zmniejszenie zapotrzebowania na ciepło budynku	Montaż liczników pomiarowych

LOKALNY PROGRAM REWITALIZACJI GMINY BARLINEK NA LATA 2017-2023

Lp.	Podmiot realizujący projekt	Lokalizacja projektu	Nazwa projektu	Zakres realizowanych zadań	Szacowana wartość projektu	Prognozowane rezultaty	Sposób oceny i zmierzenia rezultatów w odniesieniu do celów rewitalizacji
		stycznia 18 w Barlinku	ul. 31-ego stycznia 18 w Barlinku	źródeł ogrzewania i przygotowania C.W.U.		ograniczającego emisję CO2 do atmosfery, zmniejszenie kosztów ogrzewania mieszkań, podniesienie wartości substancji mieszkaniowego zasobu Gminy Barlinek	
51.	BTBS Spółka z o.o.	Budynek mieszkalny przy ul. 31-go stycznia 23 w Barlinku	Termomodernizacja budynku mieszkalnego przy ul. 31-ego stycznia 23 w Barlinku	Docieplenie ścian zewnętrznych, docieplenie stropu strychowego i piwnic, wymiana stolarki okiennej i drzwiowej, izolacja przeciwwilgociowa ścian fundamentowych, remont klatki schodowej, wymiana źródeł ogrzewania i przygotowania C.W.U.	95 000,00	Zmniejszenie zapotrzebowania na ciepło budynku ograniczającego emisję CO2 do atmosfery, zmniejszenie kosztów ogrzewania mieszkań, podniesienie wartości substancji mieszkaniowego zasobu Gminy Barlinek	Montaż liczników pomiarowych
52.	BTBS Spółka z o.o.	Budynek mieszkalny przy ul. 31-go stycznia 24 w Barlinku	Termomodernizacja budynku mieszkalnego przy ul. 31-ego stycznia 24 w Barlinku	Docieplenie ścian zewnętrznych, docieplenie stropu strychowego i piwnic, wymiana stolarki okiennej i drzwiowej, izolacja przeciwwilgociowa ścian fundamentowych, remont klatki schodowej, wymiana źródeł ogrzewania i przygotowania C.W.U.	80 000,00	Zmniejszenie zapotrzebowania na ciepło budynku ograniczającego emisję CO2 do atmosfery, zmniejszenie kosztów ogrzewania mieszkań, podniesienie wartości substancji mieszkaniowego zasobu Gminy Barlinek	Montaż liczników pomiarowych
53.	Spółdzielnia mieszkaniowa „PIAST”	Osiedle “Staromiejskie” - 11 budynków wielorodzinnych	Budowa parkingu samochodowego	Budowa parkingu samochodowego wielostanowiskowego (40 stanowisk) przy budynku 31. Stycznia 8, od strony balkonów.	200 000,00	Wzrost liczby miejsc parkingowych. Poprawa warunków mieszkaniowych.	Raport z realizacji projektu.

LOKALNY PROGRAM REWITALIZACJI GMINY BARLINEK NA LATA 2017-2023

Lp.	Podmiot realizujący projekt	Lokalizacja projektu	Nazwa projektu	Zakres realizowanych zadań	Szacowana wartość projektu	Prognozowane rezultaty	Sposób oceny i zmierzenia rezultatów w odniesieniu do celów rewitalizacji
54.	BTBS Sp. z o.o. zarządca mieszkaniowego zasobu Gminy Barlinek	m. Barlinek, ul. 31. Stycznia 1, Niepodległości 34 nr działki 175/19, 168dr, 175/18, 176, 177 obręb 2 Barlinek	Zagospodarowanie społecznej przestrzeni publicznej poprzez wykonanie parkingu samochodowego przy ul. 31-go Stycznia 1 - Niepodległości 34 w Barlinku wraz z odwodnieniem i zagospodarowanie m terenu, także dla osób niepełnosprawnych	Uzyskanie 8 miejsc postojowych, w tym 2 dla osób niepełnosprawnych. Utwardzenie i zagospodarowanie terenu na pow. 827,0 m2. Wybudowanie 124,0 mb kanalizacji deszczowej.		Wzrost liczby miejsc parkingowych. Poprawa warunków mieszkaniowych. Poprawa wyglądu przestrzeni miejskiej.	Raport z realizacji projektu.
Osiedle Staromiejskie							
55.	BTBS Sp. z o.o. zarządca mieszkaniowego zasobu Gminy Barlinek	Barlinek, Różana 15	Zagospodarowanie społecznej przestrzeni publicznej przy budynku komunalnym ul. Różana 15	Wykonanie miejsc parkingowych, wykonanie dojeżdż do parkingu, wykonanie boksu na śmieci, wykonanie nasadzeń zieleni i montaż elementów małej architektury	250 000,00	Poprawa infrastruktury i otoczenia terenu. Utwardzenie i zagospodarowanie terenu. Zagospodarowanie terenu Miasta.	Monitoring realizacji projektu
56.	BTBS Spółka z o.o.	Barlinek, ul. Różana 15	Termomodernizacja budynku mieszkalnego przy ul. Różana 15 w Barlinku	Docieplenie ścian zewnętrznych, docieplenie stropu strychowego, wymiana stolarki okiennej i drzwiowej, izolacja przeciwwilgociowa ścian fundamentowych, wymiana pokrycia dachu, remont klatki schodowej, wymiana źródeł ciepła i przygotowania C.W.U., wymiana instalacji elektrycznej i wod-kan	300 000,00	Zmniejszenie zapotrzebowania na ciepło budynku ograniczającego emisję CO2 do atmosfery, zmniejszenie kosztów ogrzewania mieszkań, podniesienie wartości substancji mieszkaniowego zasobu Gminy Barlinek	Montaż liczników pomiarowych

LOKALNY PROGRAM REWITALIZACJI GMINY BARLINEK NA LATA 2017-2023

Lp.	Podmiot realizujący projekt	Lokalizacja projektu	Nazwa projektu	Zakres realizowanych zadań	Szacowana wartość projektu	Prognozowane rezultaty	Sposób oceny i zmierzenia rezultatów w odniesieniu do celów rewitalizacji
57.	Spółdzielnia mieszkaniowa „PIAST”	Barlinek, Osiedle “Staromiejskie”	Zagospodarowanie przestrzeni publicznej - wyznaczenie i oznakowanie miejsc postojowych dla pojazdów osób niepełnosprawnych na Osiedlu Staromiejskim	Wyznaczenie i oznakowanie miejsc postojowych dla pojazdów osób niepełnosprawnych, zgodnie z obowiązującymi przepisami dla mieszkańców 11 budynków wielorodzinnych	15 000,00	Wzrost liczby miejsc parkingowych. Poprawa warunków mieszkaniowych.	Raport z realizacji projektu
58.	Spółdzielnia mieszkaniowa „PIAST”	Barlinek, Osiedle “Staromiejskie”	Zagospodarowanie przestrzeni publicznej – mała architektura	Zakup i montaż na terenie osiedla ławek parkowych w ilości do 20 sztuk oraz odnowienie zieleni niskiej służących mieszkańcom 11 budynków wielorodzinnych	25 000,00	Poprawa wyglądu przestrzeni miejskiej. Stworzenie miejsca spotkań i integracji społeczności lokalnej. Poprawa warunków mieszkaniowych.	Raport z realizacji projektu
59.	BTBS Sp. z o.o. zarządca mieszkaniowego zasobu Gminy Barlinek	Barlinek UL. Niepodległości 10, Odrzańska 1 nr działki 118/18 obręb 2 Barlinek	Zagospodarowanie społecznej przestrzeni publicznej poprzez wykonanie parkingu samochodowego przy ul. Odrzańska 1- Niepodległości 10 w Barlinku wraz z odwodnieniem i zagospodarowaniem terenu, także dla osób niepełnosprawnych	Utwardzenie i zagospodarowanie terenu na pow. 1700,0 m2 Wybudowanie 150,0 mb kanalizacji deszczowej.	400 000,00	Zagospodarowanie terenu Miasta, odciążenie dróg gminnych	Monitoring realizacji projektu
60.	BTBS Sp. z o.o. zarządca	Barlinek, ul. Chmielna, dz. Gruntowa nr	Zagospodarowanie społecznej przestrzeni	Wykonanie nowego chodnika, wykonanie nasadzeń zieleni wraz z montażem małej architektury		Wzrost bezpieczeństwa mieszkańców.	Raport z realizacji projektu.

LOKALNY PROGRAM REWITALIZACJI GMINY BARLINEK NA LATA 2017-2023

Lp.	Podmiot realizujący projekt	Lokalizacja projektu	Nazwa projektu	Zakres realizowanych zadań	Szacowana wartość projektu	Prognozowane rezultaty	Sposób oceny i zmierzenia rezultatów w odniesieniu do celów rewitalizacji
	mieszkaniowego zasobu Gminy Barlinek	157/2, 159/1	publicznej przy ul. Chmielnej			Poprawa wyglądu przestrzeni miejskiej.	
61.	Wspólnota Mieszkaniowa Chmielna 6, reprezentowana przez BTBS Spółka z o.o. w Barlinku	Termomodernizacja budynku mieszkalnego wielorodzinnego przy ul. Chmielnej 6 w Barlinku	Termomodernizacja budynku mieszkalnego wielorodzinnego przy ul. Chmielnej 6 w Barlinku	Remont kapitalny dachu z przemurowaniem kominów, docieplenie ścian zewnętrznych, klamrowanie pęknięć budynku, docieplenie stropu strychu, izolacja przeciwwilgociowa ścian fundamentowych, wymiana stolarki okiennej i drzwiowej, wymiana instalacji gazowej, wodno-kanalizacyjnej i elektrycznej w częściach wspólnych, remont klatki schodowej, zmiana źródeł ogrzewania i przygotowania c.w.u.	380 000,00	Zmniejszenie zapotrzebowania na ciepło, zmniejszenie emisji CO2, zmniejszenie kosztów ogrzewania mieszkań, podniesienie wartości substancji mieszkaniowej, podniesienie estetyki Miasta i standardu życia rodzin	Montaż ciepłomierzy
62.	BTBS Sp. z o.o. zarządca mieszkaniowego zasobu Gminy Barlinek	Barlinek, ul. Podwale 2	Zagospodarowanie społecznej przestrzeni publicznej przy ul. Podwale 2	Utwardzenie i zagospodarowanie terenu, wykonanie nasadzeń zieleni wraz z montażem małej architektury		Poprawa wyglądu przestrzeni miejskiej. Poprawa warunków mieszkaniowych. Stworzenie miejsca spotkań i integracji lokalnej społeczności.	Raport z realizacji projektu
63.	BTBS Spółka z o.o.	Budynek mieszkalny przy ul. Podwale 2 w Barlinku	Termomodernizacja budynku mieszkalnego przy ul. Podwale 2 w Barlinku	Docieplenie ścian zewnętrznych, docieplenie stropów piwnic i strychu, wymiana stolarki okiennej i drzwiowej, izolacja przeciwwilgociowa ścian fundamentowych, remont klatki schodowej, wymiana źródeł ogrzewania i przygotowania C.W.U.	145 000,00	Zmniejszenie zapotrzebowania na ciepło budynku ograniczającego emisję CO2 do atmosfery, zmniejszenie kosztów ogrzewania mieszkań, podniesienie wartości substancji mieszkaniowego zasobu Gminy Barlinek	Montaż liczników pomiarowych

LOKALNY PROGRAM REWITALIZACJI GMINY BARLINEK NA LATA 2017-2023

Lp.	Podmiot realizujący projekt	Lokalizacja projektu	Nazwa projektu	Zakres realizowanych zadań	Szacowana wartość projektu	Prognozowane rezultaty	Sposób oceny i zmierzenia rezultatów w odniesieniu do celów rewitalizacji
64.	Spółdzielnia mieszkaniowa „PIAST”	Osiedle „Staromiejskie” - 11 budynków wielorodzinnych – łącznie 380 mieszkań	Termomodernizacja budynków wielorodzinnych na Osiedlu „Staromiejskim”	<p>a) wykonanie ocieplenia ścian zewnętrznych oraz remont logii w budynkach: Górna 28, Armii Polskiej 3 i 4, Różana 3, 4, 5, Chmielna 1.</p> <p>b) wykonanie regulacji instalacji centralnego ogrzewania w budynkach: Żabia 9, 11, 13 i 31. Stycznia 8, Górna 28, Armii Polskiej 3 i 4, Różana 3, 4, 5, Chmielna 1, Kozia 7, polegającej na wymianie zaworów termostatycznych przy grzejnikowych oraz regulacyjnych zaworów pod pionowych,</p> <p>c) wykonanie indywidualnych węzłów cieplnych w budynkach: Żabia 9, 11, 13 i 31. Stycznia 8, zasilanych z sieci wysokoparametrowej.</p> <p>d) wykonanie indywidualnych węzłów cieplnych w budynkach: Górna 28, Armii Polskiej 3 i 4, Różana 3, 4, 5, Chmielna 1, Kozia 7, zasilanych z sieci wysokoparametrowej.</p>	1 850 000,00	Zmniejszenie zapotrzebowania na ciepło budynku ograniczającego emisję CO2 do atmosfery, zmniejszenie kosztów ogrzewania mieszkań, podniesienie wartości substancji mieszkaniowego zasobu Gminy Barlinek	Monitoring kosztów ogrzewania Monitoring ilości zużytego paliwa do ogrzewania
65.	Gmina Barlinek – Lider, Barlinecki Ośrodek Kultury – Partner	Barlinek, Osiedle „Staromiejskie”	Odtworzenie walorów historycznych murów obronnych w Barlinku wraz ze ścieżką turystyczną – odcinek wzdłuż ul. Górnej i Podwale	<ul style="list-style-type: none"> - Prace konserwatorskie przy odcinkach V-VI murów miejskich; - Budowa wiaty widokowej przy odcinku VI murów; - Wytyczenie szlaku turystycznego; - Montaż oświetlenia <p>Prace konserwatorskie polegać będą na przemurowaniach zniszczonych, wypaczonych powierzchni muru, wsparciu konstrukcyjnym fragmentów muru przyporami ceglanymi wg projektu konstrukcyjnego, intensywnym wzmocnieniu osłabionych partii muru oraz wypełnieniu wszelkich szczelin i pustek oraz skutecznej dezynfekcji mikrobiologicznej. Drugorzędne prace powinny dotyczyć oczyszczenia wszystkich partii muru, rekonstrukcji brakujących partii, oraz kompleksowym zabezpieczenia przeciwwilgociowym.</p> <p>Budowa wiaty widokowej. Nad reliktem fundamentów wieży po stronie zewnętrznej odcinka nr IV muru zaprojektowano wiatę wolnostojącą drewnianą, będącą jednocześnie punktem widokowym wyposażonym w lunetę.</p> <p>Wytyczenie szlaku turystycznego. Wzdłuż murów zaplanowano wytyczenie szlaku turystycznego, który przebiegał będzie istniejącymi ciągami komunikacyjnymi. Nie przewiduje się budowy nowych elementów infrastruktury komunikacyjnej. Zaplanowano montaż tablic informacyjnych.</p>	1 500 000,00	Poprawa jakości przestrzeni publicznej, rewaloryzacja zabytku, wzrost liczby turystów, promocja lokalnego dziedzictwa kulturowego.	Protokoły odbioru, pomiar na miejscu, ankiety

LOKALNY PROGRAM REWITALIZACJI GMINY BARLINEK NA LATA 2017-2023

Lp.	Podmiot realizujący projekt	Lokalizacja projektu	Nazwa projektu	Zakres realizowanych zadań	Szacowana wartość projektu	Prognozowane rezultaty	Sposób oceny i zmierzenia rezultatów w odniesieniu do celów rewitalizacji
				Montaż oświetlenia. Zaplanowano montaż lamp oraz reflektorów punktowych na istniejących słupach oświetleniowych.			
Osiedle Piastowskie							
66.	Gmina Barlinek – Lider, Barlinecki Ośrodek Kultury – Partner	Os. Piastowskie	Odtworzenie walorów historycznych murów obronnych w Barlinku wraz ze ścieżką turystyczną	Prace konserwatorskie przy odcinkach I-II murów miejskich; Wytyczenie szlaku turystycznego Prace konserwatorskie polegać będą na przemurowaniach zniszczonych, wypaczonych powierzchni muru, wsparciu konstrukcyjnym fragmentów muru przyporami ceglanyymi wg projektu konstrukcyjnego, intensywnym wzmocnieniu osłabionych partii muru oraz wypełnieniu wszelkich szczelin i pustek oraz skutecznej dezynfekcji mikrobiologicznej. Drugorzędne prace powinny dotyczyć oczyszczenia wszystkich partii muru, rekonstrukcji brakujących partii, oraz kompleksowym zabezpieczenia przeciwwilgociowym. Wytyczenie szlaku turystycznego. Wzdłuż murów zaplanowano wytyczenie szlaku turystycznego, który przebiegał będzie istniejącymi ciągami komunikacyjnymi. Nie przewiduje się budowy nowych elementów infrastruktury komunikacyjnej. Zaplanowano montaż tablic informacyjnych.		Poprawa jakości przestrzeni publicznej, rewaloryzacja zabytku, wzrost liczby turystów, promocja lokalnego dziedzictwa kulturowego.	Protokoły odbioru, pomiar na miejscu, ankiety
67.	Spółdzielnia mieszkaniowa „PIAST”	Osiedle “Piastowskie” - 10 budynków wielorodzinnych	Zagospodarowanie terenu Osiedla	Zakup i montaż na terenie osiedla ławek parkowych w ilości do 20 sztuk oraz odnowienie zieleni niskiej.	25 000,00	Poprawa wyglądu przestrzeni miejskiej. Utworzenie miejsca spotkań i integracji lokalnej społeczności.	Raport z realizacji projektu
68.	BTBS Spółka z o.o.	Budynek mieszkalny przy ul. Górna 37 w Barlinku	Termomodernizacja budynku mieszkalnego przy ul. Górna 37 w	Docieplenie ścian zewnętrznych, docieplenie stropu strychowego, wymiana stolarki okiennej i drzwiowej, izolacja przeciwwilgociowa ścian fundamentowych, remont klatki schodowej, wymiana źródeł	120 000,00	Zmniejszenie zapotrzebowania na ciepło budynku ograniczającego emisję	Montaż liczników pomiarowych

LOKALNY PROGRAM REWITALIZACJI GMINY BARLINEK NA LATA 2017-2023

Lp.	Podmiot realizujący projekt	Lokalizacja projektu	Nazwa projektu	Zakres realizowanych zadań	Szacowana wartość projektu	Prognozowane rezultaty	Sposób oceny i zmierzenia rezultatów w odniesieniu do celów rewitalizacji
			Barlinku	ogrzewania i przygotowania C.W.U.		CO2 do atmosfery, zmniejszenie kosztów ogrzewania mieszkań, podniesienie wartości substancji mieszkaniowego zasobu Gminy Barlinek	
69.	BTBS Spółka z o.o., Gmina Barlinek	Barlinek, przestrzeń na skrzyżowaniu ul. Paderewskiego, Kościelna, Górna	Zagospodarowanie przestrzeni publicznej przy ul. Paderewskiego	Miejsca parkingowe, ciągi komunikacyjne, zieleń. Plac znajduje się w bezpośrednim sąsiedztwie zabytkowych murów miejskich i Centrum Informacji Turystycznej. Projekt jest spójny z przebudową budynku przy ul. Górnej 37.		Wzrost liczby miejsc parkingowych. Poprawa wyglądu przestrzeni miejskiej. Poprawa dostępu do murów miejskich i Centrum informacji Turystycznej.	Raport z realizacji projektu.
70.	Spółdzielnia mieszkaniowa „PIAST”	Osiedle “Piastowskie” - 10 budynków wielorodzinnych – łącznie 250 mieszkań	Budowa podziemnego garażu samochodowego wraz z parkingiem	Budowa podziemnego garażu samochodowego wraz z parkingiem na poziomie terenu między budynkami Kościelna 8 a Paderewskiego 6 – projekt w partnerstwie z Gminą Barlinek i BTBS w Barlinku	1 100 000,00	Wzrost liczby miejsc parkingowych. Poprawa warunków mieszkaniowych.	Raport z realizacji projektu.
71.	Spółdzielnia mieszkaniowa „PIAST”	Osiedle “Piastowskie” - 10 budynków wielorodzinnych	Wyznaczenie i oznakowanie miejsc postojowych dla pojazdów osób niepełnosprawnych	Wyznaczenie i oznakowanie miejsc postojowych dla pojazdów osób niepełnosprawnych, zgodnie z obowiązującymi przepisami.	15 000,00	Wzrost liczby miejsc parkingowych. Poprawa warunków mieszkaniowych osób niepełnosprawnych.	Raport z realizacji projektu.
72.	Spółdzielnia mieszkaniowa „PIAST”	Osiedle “Piastowskie” - 10 budynków wielorodzinnych – łącznie 250 mieszkań	Termomodernizacja budynków	a) wykonanie ocieplenia ścian zewnętrznych oraz remont logii w budynkach: Kościelna 8, 9, 10, 11, 12, Jeziorna 2, Sądowa 1, 2, Wylotowa 1, 3. b) wykonanie regulacji instalacji centralnego ogrzewania polegającej na wymianie zaworów termostatycznych przy grzejnikowych, regulacyjnych zaworów pod pionowych, montaż zaworów trójdrogowych z osprzętem w budynkach: Kościelna 8, 9, 10, 11, 12, Jeziorna 2, Sądowa 1, 2, Wylotowa	2 500 000,00	Zmniejszenie zapotrzebowania na ciepło budynku ograniczającego emisję CO2 do atmosfery, zmniejszenie kosztów ogrzewania mieszkań, podniesienie wartości substancji	Monitoring kosztów ogrzewania Monitoring ilości zużytego paliwa do ogrzewania

LOKALNY PROGRAM REWITALIZACJI GMINY BARLINEK NA LATA 2017-2023

Lp.	Podmiot realizujący projekt	Lokalizacja projektu	Nazwa projektu	Zakres realizowanych zadań	Szacowana wartość projektu	Prognozowane rezultaty	Sposób oceny i zmierzenia rezultatów w odniesieniu do celów rewitalizacji
				1, 3.		mieszkaniowego zasobu Gminy Barlinek	
Ulice Jeziorna, Grodzka, Strzelecka							
73.	Gmina Barlinek	ul. Sportowa Teren plaży miejskiej, 2, dz. nr 680, część dz. nr 661, część dz. nr 695/1, część dz. nr 660/1 położone w obrębie 2 Barlinek.	Renowacja zabytkowego obiektu plaży miejskiej z pensjonatem w Barlinku wraz z zagospodarowaniem terenu	Renowacja wpisanego do rejestru zabytków obiektu plaży miejskiej wraz z pensjonatem „Pod Sosnami”. Zagospodarowanie terenu dla potrzeb miejsc do kąpiel, rekreacji, działalności turystycznej.	4 000 000,00	Likwidacja przestrzeni zdegradowanej. Poprawa stanu technicznego zabytków. Stworzenie miejsca rekreacji, spotkań i integracji lokalnej społeczności. Wzrost atrakcyjności obszaru	Raport z realizacji projektu
74.	Gmina Barlinek – Lider, Barlinecki Ośrodek Kultury – Partner	Barlinek, ul. Grodzka, ul. Jeziorna	Odtworzenie walorów historycznych murów obronnych w Barlinku wraz ze ścieżką turystyczną – odcinek wzdłuż ul. Grodzkiej, ul. Jeziornej	- Prace konserwatorskie przy odcinkach III-IV murów miejskich; - Wytyczenie szlaku turystycznego; - Tablice informacyjne Prace konserwatorskie polegać będą na przemurowaniach zniszczonych, wypaczonych powierzchni muru, wsparciu konstrukcyjnym fragmentów muru przyporami ceglanymi wg projektu konstrukcyjnego, intensywnym wzmocnieniu osłabionych partii muru oraz wypełnieniu wszelkich szczelin i pustek oraz skutecznej dezynfekcji mikrobiologicznej. Drugorzędne prace powinny dotyczyć oczyszczenia wszystkich partii muru, rekonstrukcji brakujących partii, oraz kompleksowym zabezpieczenia przeciwwilgociowym. Wytyczenie szlaku turystycznego. Wzdłuż murów zaplanowano wytyczenie szlaku turystycznego, który przebiegał będzie istniejącymi ciągami komunikacyjnymi. Nie przewiduje się budowy nowych elementów infrastruktury komunikacyjnej. Zaplanowano montaż tablic informacyjnych.		Poprawa jakości przestrzeni publicznej, rewaloryzacja zabytku, wzrost liczby turystów, promocja lokalnego dziedzictwa kulturowego.	Protokoły odbioru, pomiar na miejscu, ankiety
75.	BTBS Sp. z o.o. zarządca mieszkaniowego zasobu Gminy	Barlinek, Strzelecka 31	Zagospodarowanie społecznej przestrzeni publicznej przy budynku ul.	wykonanie miejsc parkingowych, wykonanie dojazdów do parkingu, wykonanie chodników, wykonanie nasadzeń zieleni i montaż elementów małej architektury, wykonanie boksów śmietnikowego	400 000,00	Poprawa infrastruktury i otoczenia terenu. Utwardzenie i zagospodarowanie	Monitoring realizacji projektu.

LOKALNY PROGRAM REWITALIZACJI GMINY BARLINEK NA LATA 2017-2023

Lp.	Podmiot realizujący projekt	Lokalizacja projektu	Nazwa projektu	Zakres realizowanych zadań	Szacowana wartość projektu	Prognozowane rezultaty	Sposób oceny i zmierzenia rezultatów w odniesieniu do celów rewitalizacji
	Barlinek		Strzelecka 31			terenu. Zagospodarowanie terenu Miasta.	
76.	BTBS Spółka z o.o.	Budynek mieszkalny przy ul. Strzelecka 31 w Barlinku	Termomodernizacja budynku mieszkalnego przy ul. Strzelecka 31 w Barlinku	Docieplenie ścian zewnętrznych, docieplenie stropu strychowego i piwnic, wymiana stolarki okiennej i drzwiowej, izolacja przeciwwilgociowa ścian fundamentowych, wymiana pokrycia dachu, remont klatek schodowych, wymiana instalacji C.O. i przygotowania C.W.U., wymiana instalacji elektrycznej i wod-kan, prace zabezpieczające konstrukcję	1 350 000,00	Zmniejszenie zapotrzebowania na ciepło budynku ograniczającego emisję CO2 do atmosfery, zmniejszenie kosztów ogrzewania mieszkań, podniesienie wartości substancji mieszkaniowego zasobu Gminy Barlinek	Montaż liczników pomiarowych
77.	BTBS Sp. z o.o. zarządca mieszkaniowego zasobu Gminy Barlinek	Barlinek, ul. Niepodległości 45 - Jeziorna 6	Zagospodarowanie społecznej przestrzeni publicznej	Wykonanie miejsc parkingowych, wykonanie dojazdów i dojazdów, wykonanie nasadzeń zieleni i montaż elementów małej architektury	200 000,00	Poprawa infrastruktury i otoczenia terenu. Utwardzenie i zagospodarowanie terenu. Zagospodarowanie terenu Miasta.	Monitoring realizacji projektu.
78.	Gmina Barlinek	Barlinek ul. Strzelecka	Barlinek ul. Strzelecka	Budowa parkingu samochodowego przy Parku Emanuela Laskera nad Jeziorem Barlineckim			Raport z realizacji projektu.
OBSZAR REWITALIZACJI MOCZYDŁO							
79.	Gmina Barlinek, Barlinecki Ośrodek Kultury, OPS w Barlinku	Moczydło	Centrum Aktywności Lokalnej w świetlicy wiejskiej w m. Moczydło	Realizacja działań animacyjnych, środowiskowych, integracyjnych dla mieszkańców zgodnie z potrzebami mieszkańców		Integracja lokalnej społeczności. Wzrost aktywności społecznej. Spadek liczby osób zagrożonych ubóstwem lub wykluczeniem społecznym.	Raport z realizacji projektu.

LOKALNY PROGRAM REWITALIZACJI GMINY BARLINEK NA LATA 2017-2023

Lp.	Podmiot realizujący projekt	Lokalizacja projektu	Nazwa projektu	Zakres realizowanych zadań	Szacowana wartość projektu	Prognozowane rezultaty	Sposób oceny i zmierzenia rezultatów w odniesieniu do celów rewitalizacji
80.	Ośrodek Pomocy Społecznej w Barlinku	Moczydło	Program na rzecz osób i rodzin zagrożonych ubóstwem i/lub wykluczeniem społecznym terenu sołectwa Strapie ukierunkowane na aktywizację społeczno-zawodową wykorzystującą instrumenty aktywizacji edukacyjnej, społecznej i zawodowej	Działania edukacyjne, zawodowe, zdrowotne i społeczne oraz działania środowiskowe. Przewiduje się szereg różnego rodzaju szkoleń i kursów zawodowych oraz spotkań ze specjalistami wzmacniającymi kompetencje społeczne.		Po zakończeniu projektu wzrośnie aktywność społeczna i zawodowa osób korzystających z pomocy OPS i ich rodzin. Osoby zagrożone wykluczeniem społecznym uzyskają kwalifikacje zawodowe. Osoby bezrobotne uzyskają pracę zawodową. Osoba niepełnosprawna powróci na rynek pracy. Zmniejszy się liczba osób korzystających z pomocy finansowej OPS.	Liczba certyfikatów i zaświadczeń uzyskanych kwalifikacji zawodowych i społecznych; Liczba umów o pracę, Listy obecności uczestników integracyjnych i profilaktycznych działań środowiskowych.
81.	Partnerstwo: Mieszkańcy Gmina Barlinek, BTBS, BOK, BTBS,	Moczydło 18	Moje podwórko	<p>Harmonijnie i funkcjonalnie zagospodarowana przestrzeń wpływa na samopoczucie i relacje między jej użytkownikami. Celem projektu jest zaangażowanie mieszkańców w prace nad poprawą jakości lokalnych przestrzeni publicznych tj. podwórzy, skwerów, placów zabaw itp.</p> <ol style="list-style-type: none"> 1) Przedstawienie mieszkańcom oferty współpracy i płynących dla nich korzyści - cykl spotkań. 2) Wytypowanie grup mieszkańców rokujących zaangażowanie. 3) Opracowanie koncepcji zagospodarowania lokalnych przestrzeni publicznych. 4) Ustalenie podziału zadań JST/mieszkańcy wg. zasady pomocniczości. 5) Zapewnienie finansowania: Fundusz Sołecki, Budżet, Obywatelski, Budżet Gminy, Samorząd Województwa, PROW, środki mieszkańców. 	200 000,00	<p>Poprawa infrastruktury i otoczenia terenu.</p> <p>Utwardzenie i zagospodarowanie terenu</p> <p>Budowa więzi sąsiedzkich oraz tożsamości lokalnej.</p>	Monitoring realizacji projektu.

LOKALNY PROGRAM REWITALIZACJI GMINY BARLINEK NA LATA 2017-2023

Lp.	Podmiot realizujący projekt	Lokalizacja projektu	Nazwa projektu	Zakres realizowanych zadań	Szacowana wartość projektu	Prognozowane rezultaty	Sposób oceny i zmierzenia rezultatów w odniesieniu do celów rewitalizacji
82.	Partnerstwo: Mieszkańcy Gmina Barlinek, BTBS, BOK, BTBS,	Moczydło 18	Klatka schodowa	<p>Remont klatek schodowych w poddawanych termomodernizacji budynkach wielorodzinnych.</p> <p>Przedstawienie mieszkańcom oferty współpracy i płynących dla nich korzyści.</p> <p>Wspólne wypracowanie koncepcji remontu.</p> <p>Zapewnienie finansowania: BTBS, środki mieszkańców.</p> <p>Podział zadań tj. „duże” roboty budowlane BTBS / mieszkańcy malowanie.</p> <p>Opcjonalna wartość dodana tj. np. rośliny doniczkowych, obrazy itp.</p>		<p>Budowa więzi sąsiedzkich oraz tożsamości lokalnej.</p> <p>Poprawa warunków mieszkaniowych.</p>	Raport z realizacji projektu.
83.	Zespół Interdyscyplinarny Przeciwdziałania Przemocy w Rodzinie w Barlinku, Gminna Komisja Rozwiązywania Problemów Alkoholowych w Barlinku, BOK, Komisariat Policji w Barlinku	Barlinecki Ośrodek Kultury/świetlica wiejska w Moczydle	Mam odwagę	<p>Działania profilaktyczne w ramach przeciwdziałania przemocy w rodzinie wobec osób starszych. W ramach projektu zaplanowano seniorów m. Moczydło w działaniach, których celem jest: zwrócenie uwagi na przemoc wobec osób starszych; radzenie sobie z przemocą wobec seniorów, zmiana postaw społecznych w traktowaniu osób starszych; podniesienie wiedzy i świadomości społecznej na temat zjawiska przemocy wobec osób starszych;</p>	2 500,00	<p>Zwiększenie świadomości praw osobistych.</p> <p>Wzmocnienie poczucia własnej wartości.</p> <p>Zwiększenie swojej asertywności w relacjach z bliskimi.</p> <p>Odbudowa pozytywnego obrazu siebie</p> <p>Poprawa relacji rodzinnych.</p>	<p>Ankieta</p> <p>Roczne monitorowanie zjawiska przemocy w rodzinie wśród osób starszych (dane z Komisariatu Policji w Barlinku oraz na podstawie ilości Niebieskich Kart z udziałem osób starszych jako osób doświadczających przemocy w rodzinie)</p>
84.	Ośrodek Pomocy Społecznej w Barlinku	Moczydło	Działania środowiskowe na rzecz integracji osób i rodzin zagrożonych ubóstwem i/lub wykluczeniem społecznym	<p>Działania profilaktyczne przeciwdziałania przemocy i uzależnieniom, warsztaty, zajęcia, wycieczki, happeningi aktywizujące itp.</p>		<p>W wyniku realizacji projektu zmniejszy się liczba osób zagrożonych ubóstwem lub wykluczeniem społecznym. Dzięki warsztatom, zajęciom, wycieczkom, happeningom aktywizującym zostanie</p>	Raport z realizacji projektu

LOKALNY PROGRAM REWITALIZACJI GMINY BARLINEK NA LATA 2017-2023

Lp.	Podmiot realizujący projekt	Lokalizacja projektu	Nazwa projektu	Zakres realizowanych zadań	Szacowana wartość projektu	Prognozowane rezultaty	Sposób oceny i zmierzenia rezultatów w odniesieniu do celów rewitalizacji
						zapewniona integracja lokalnej społeczności.	
85.	Ośrodek Pomocy Społecznej w Barlinku	Moczydło	Program na rzecz osób i rodzin zagrożonych ubóstwem i/lub wykluczeniem społecznym ukierunkowane na aktywizację społeczno-zawodową wykorzystującą instrumenty aktywizacji edukacyjne, społecznej i zawodowej.	Działania edukacyjne, zawodowe, zdrowotne i społeczne. Przewiduje się szereg różnego rodzaju szkoleń i kursów zawodowych oraz spotkań ze specjalistami wzmacniającymi kompetencje społeczne.		Po zakończeniu projektu wzrośnie aktywność społeczna i zawodowa osób korzystających z pomocy OPS i ich rodzin. Osoby zagrożone wykluczeniem społecznym uzyskają kwalifikacje zawodowe. Osoby bezrobotne uzyskają pracę zawodową. Osoba niepełnosprawna powróci na rynek pracy. Zmniejszy się liczba osób korzystających z pomocy finansowej OPS.	Liczba certyfikatów i zaświadczeń uzyskanych kwalifikacji zawodowych i społecznych; Liczba umów o pracę, Listy obecności uczestników integracyjnych i profilaktycznych działań środowiskowych.
86.	Barlinecki Ośrodek Kultury / Centrum Informacji Turystycznej	Barlinek - Moczydło	Rajdy nordic walking	Rajdy nordic walking z cyklu „4 pory roku” do m. Moczydło, połączone z atrakcjami w świetlicy wiejskiej (wspólne spotkanie, warsztaty, konkursy, biesiada itp.)		Integracja lokalnej społeczności. Wzrost aktywności społecznej mieszkańców. Wzrost aktywności sportowej.	Raport z realizacji projektu.
87.	Barlinecki Ośrodek Kultury / Centrum Informacji Turystycznej	Barlinek - Moczydło	Rajdy rowerowe	Rajdy rowerowe uwzględniające na trasie Moczydło		Integracja lokalnej społeczności. Wzrost aktywności społecznej mieszkańców. Wzrost aktywności sportowej.	Raport z realizacji projektu.
88.	BTBS Spółka z o.o.	Moczydło 18	Świetlica wiejska w Moczydle	Zmiana sposobu użytkowania lokalu handlowego na cele świetlicy wraz z wyposażeniem	800 000,00	Kubatura wybudowanej świetlicy, powierzchnia utwardzonego placu, elementy małej architektury wg projektu powykonawczego, zmniejszenie	Dokumentacja powykonawcza wybudowanej świetlicy, sprawozdanie sołtysa z działalności

LOKALNY PROGRAM REWITALIZACJI GMINY BARLINEK NA LATA 2017-2023

Lp.	Podmiot realizujący projekt	Lokalizacja projektu	Nazwa projektu	Zakres realizowanych zadań	Szacowana wartość projektu	Prognozowane rezultaty	Sposób oceny i zmierzenia rezultatów w odniesieniu do celów rewitalizacji
						zapotrzebowania na ciepło budynku ograniczającego emisję co2 do atmosfery, zmniejszenie kosztów ogrzewania mieszkań, podniesienie wartości substancji mieszkaniowego zasobu gminy Barlinek, liczba mieszkańców uczestnicząca w ciągu roku w spotkaniach organizowanych w powstałej świetlicy i na placu, liczba i rodzaj działań przeznaczonych dla dorosłych i dzieci zorganizowanych w ciągu roku w oparciu o infrastrukturę.	sołectwa.
89.	Gmina Barlinek / BTBS Sp. z o.o. zarządca mieszkaniowego zasobu Gminy Barlinek	Moczydło 18 Moczydło, działki cz. 137 cz.132 cz. 102/2, 39/5,	Plenerowe miejsce spotkań i aktywności mieszkańców wsi Moczydło	Zagospodarowanie centrum wsi przy świetlicy wiejskiej na miejsce spotkań z parkingami, wiatą (pełniącym również rolę przystanku dla komunikacji autobusowej (w tym dowozów szkolnych), utwardzenie terenu przy budynku, wykonanie nasadzeń zieleni i montaż elementów małej architektury, wykonanie boksu śmietnikowego, wykonanie ogrodzenia terenu posesji	300 000,00	Poprawa infrastruktury i otoczenia terenu Utwardzenie i zagospodarowanie terenu	Monitoring realizacji projektu
90.	Gmina Barlinek	Moczydło	Budowa ciągów pieszo-jezdných do świetlicy wiejskiej i placu zabaw	Budowa drogi dojazdowej na odcinku od istniejącej drogi asfaltowej do Moczydła do placu zabaw i świetlicy wiejskiej poprzez działki 134, 131 i 137 142 o dł. ok. 700 m		Poprawa warunków mieszkaniowych. Zapewnienie dojazdu do miejsc integracji lokalnej społeczności. Wzrost aktywności społecznej.	Raport z realizacji projektu
91.	BTBS Spółka z o.o.	Budynek mieszkalny w m. Moczydło 18	Termomodernizacja budynku komunalnego w m. Moczydło	Przebudowa budynku komunalnego na potrzeby miejsca spotkań i potrzeb mieszkańców wsi Moczydło (lokalne mieszkalne). - docieplenie ścian zewnętrznych, docieplenie stropu	220 000,00	Zmniejszenie zapotrzebowania na ciepło budynku ograniczającego emisję	Montaż liczników pomiarowych

LOKALNY PROGRAM REWITALIZACJI GMINY BARLINEK NA LATA 2017-2023

Lp.	Podmiot realizujący projekt	Lokalizacja projektu	Nazwa projektu	Zakres realizowanych zadań	Szacowana wartość projektu	Prognozowane rezultaty	Sposób oceny i zmierzenia rezultatów w odniesieniu do celów rewitalizacji
				strychowego , wymiana stolarki okiennej i drzwiowej, izolacja przeciwwilgociowa ścian fundamentowych, wymiana pokrycia dachu, remont klatki schodowej, wymiana źródeł ogrzewania i przygotowania c.w.u.		CO2 do atmosfery, zmniejszenie kosztów ogrzewania mieszkań, podniesienie wartości substancji mieszkaniowego zasobu Gminy Barlinek	
OBSZAR RERWITALIZACJI STRĄPIE							
92.	Gmina Barlinek, Barlinecki Ośrodek Kultury, Ośrodek Pomocy Społecznej w Barlinku	Strąpie	Centrum Aktywności Lokalnej w świetlicy wiejskiej sołectwie Strąpie	Realizacja działań animacyjnych, środowiskowych, integracyjnych zgodnie z potrzebami mieszkańców		Integracja lokalnej społeczności. Wzrost aktywności społecznej. Poprawa warunków życia mieszkańców. Spadek liczby osób zagrożonych ubóstwem lub wykluczeniem społecznym.	Raport z realizacji projektu.
93.	Ośrodek Pomocy Społecznej w Barlinku	Strąpie	Program na rzecz osób i rodzin zagrożonych ubóstwem i/lub wykluczeniem społecznym terenu sołectwa Strąpie ukierunkowane na aktywizację społeczno-zawodową wykorzystującą instrumenty aktywizacji edukacyjnej, społecznej i zawodowej	Działania edukacyjne, zawodowe, zdrowotne i społeczne. Przewiduje się szereg różnego rodzaju szkoleń i kursów zawodowych oraz spotkań ze specjalistami wzmacniającymi kompetencje społeczne.		Po zakończeniu projektu wzrośnie aktywność społeczna i zawodowa osób korzystających z pomocy OPS i ich rodzin. Osoby zagrożone wykluczeniem społecznym uzyskają kwalifikacje zawodowe. Osoby bezrobotne uzyskają pracę zawodową. Osoba niepełnosprawna powróci na rynek pracy. Zmniejszy się liczba osób korzystających z pomocy finansowej OPS.	Liczba certyfikatów i zaświadczeń uzyskanych kwalifikacji zawodowych i społecznych; Liczba umów o pracę, Listy obecności uczestników integracyjnych i profilaktycznych działań środowiskowych.
94.	Zespół Interdyscyplinarny Przeciwdziałania	Barlinecki Ośrodek Kultury/świetlica	Mam odwagę	Działania profilaktyczne w ramach przeciwdziałania przemocy w rodzinie wobec osób starszych. W ramach projektu zaplanowano seniorów sołectwa Strąpie w działaniach, których		Zwiększenie świadomości praw osobistych.	Ankieta Roczne monitorowanie

LOKALNY PROGRAM REWITALIZACJI GMINY BARLINEK NA LATA 2017-2023

Lp.	Podmiot realizujący projekt	Lokalizacja projektu	Nazwa projektu	Zakres realizowanych zadań	Szacowana wartość projektu	Prognozowane rezultaty	Sposób oceny i zmierzenia rezultatów w odniesieniu do celów rewitalizacji
	Przemocy w Rodzinie w Barlinku, Gminna Komisja Rozwiązywania Problemów Alkoholowych w Barlinku, BOK, Komisariat Policji w Barlinku	wiejska w Strąpiu		celem jest: zwrócenie uwagi na przemoc wobec osób starszych; radzenie sobie z przemocą wobec seniorów, zmiana postaw społecznych w traktowaniu osób starszych; podniesienie wiedzy i świadomości społecznej na temat zjawiska przemocy wobec osób starszych;		Wzmocnienie poczucia własnej wartości. Zwiększenie swojej asertywności w relacjach z bliskimi. Odbudowa pozytywnego obrazu siebie Poprawa relacji rodzinnych.	zjawiska przemocy w rodzinie wśród osób starszych (dane z Komisariatu Policji w Barlinku oraz na podstawie ilości Niebieskich Kart z udziałem osób starszych jako osób doświadczających przemocy w rodzinie)
95.	Ośrodek Pomocy Społecznej w Barlinku	Sołectwo Strąpie	Działania środowiskowe na rzecz integracji osób i rodzin zagrożonych ubóstwem i/lub wykluczeniem społecznym	Działania profilaktyczne przeciwdziałania przemocy i uzależnieniom, warsztaty, zajęcia, wycieczki, happeningi aktywizujące itp.		W wyniku realizacji projektu zmniejszy się liczba osób zagrożonych ubóstwem lub wykluczeniem społecznym. Dzięki warsztatom, zajęciom, wycieczkom, happeningom aktywizującym zostanie zapewniona integracja lokalnej społeczności.	Raport z realizacji projektu
96.	Parafia p.w. św. Antoniego w Mostkowie / Caritas	Strąpie działka ewid. 8/2 Obręb Strąpie	Organizacja uroczystości odpustowych w Strąpiu	Organizacja uroczystości odpustowych w Strąpiu, w które zaangażowani będą mieszkańcy wsi.		Integracja lokalnej społeczności. Wzrost aktywności społecznej mieszkańców. Wzrost atrakcyjności miejscowości.	Raport z realizacji projektu.
97.	Gmina Barlinek, Barlinecki Ośrodek Kultury,	Strąpie	Dożynki sołeckie	Włączenie mieszkańców w organizację dożynek sołeckich, konkursy, integracyjne zabawy		Integracja lokalnej społeczności. Wzrost aktywności społecznej mieszkańców. Wzrost atrakcyjności miejscowości.	Raport z realizacji projektu.

LOKALNY PROGRAM REWITALIZACJI GMINY BARLINEK NA LATA 2017-2023

Lp.	Podmiot realizujący projekt	Lokalizacja projektu	Nazwa projektu	Zakres realizowanych zadań	Szacowana wartość projektu	Prognozowane rezultaty	Sposób oceny i zmierzenia rezultatów w odniesieniu do celów rewitalizacji
98.	Barlinecki Ośrodek Kultury / Centrum Informacji Turystycznej	Barlinek - Strąpie	Rajdy nordic walking	Rajdy nordic walking z cyklu „4 pory roku., do m. Strąpie, połączone z atrakcjami w świetlicy wiejskiej (wspólne spotkanie, warsztaty, konkursy, biesiada itp.)		Integracja lokalnej społeczności. Wzrost aktywności społecznej mieszkańców. Wzrost aktywności sportowej.	Raport z realizacji projektu.
99.	Barlinecki Ośrodek Kultury / Centrum Informacji Turystycznej	Barlinek - Strąpie	Rajdy rowerowe	Rajdy rowerowe uwzględniające na trasie Strąpie		Integracja lokalnej społeczności. Wzrost aktywności społecznej mieszkańców. Wzrost aktywności sportowej.	Raport z realizacji projektu.
100.	Gmina Barlinek	Teren przyległy do miejsca planowanej budowy świetlicy wiejskiej - Strąpie, działka nr 8/75 obr. Strąpie, własność Gminy Barlinek	Budowa plenerowego miejsca spotkań i aktywności mieszkańców sołectwa Strąpie	Zagospodarowanie terenu przyległego do jeziora i planowanej świetlicy wiejskiej poprzez budowę miejsca spotkań, rekreacji i edukacji dla mieszkańców wsi oraz turystów z następującymi elementami: utwardzenie ścieżki spacerowej wzdłuż brzegów jeziora, pomost widokowy z elementami edukacyjnymi dotyczącymi walorów Przyrodniczo-kulturowych otoczenia Strąpia, wiata, stoły, ławki, miejsce na ognisko, tablice informacyjne z opisem historii wsi i jej atrakcji przyrodniczo-kulturowych, plac zabaw, urządzenia sportowo-rekreacyjne dla dorosłych i młodzieży.	200 000,00	Powierzchnia wykonanych ciągów pieszych, liczba zainstalowanych urządzeń rekreacyjno-sportowych, liczba zainstalowanych urządzeń małej architektury, liczba mieszkańców wsi Strąpie uczestniczących w ciągu roku we wspólnych spotkaniach organizowanych w oparciu o powstałą infrastrukturę, liczba turystów odwiedzających wieś w ciągu roku w celach turystycznych, liczba spotkań edukacyjnych przeprowadzonych we wsi z wykorzystaniem powstałej infrastruktury.	Dokumentacja powykonawcza wybudowanej infrastruktury, sprawozdanie sołtysa z działalności sołectwa
101.	Gmina Barlinek	Strąpie, część działki nr 8/75	Budowa i wyposażenie	Budowa świetlicy wiejskiej o powierzchni zabudowy 113,10m ² . Budynek wolnonośny, parterowy, niepodpiwniczony. Do	500 000,00	Kubatura wybudowanej świetlicy, liczba	Dokumentacja powykonawcza

LOKALNY PROGRAM REWITALIZACJI GMINY BARLINEK NA LATA 2017-2023

Lp.	Podmiot realizujący projekt	Lokalizacja projektu	Nazwa projektu	Zakres realizowanych zadań	Szacowana wartość projektu	Prognozowane rezultaty	Sposób oceny i zmierzenia rezultatów w odniesieniu do celów rewitalizacji
		obr. Strąpie	świetlicy wiejskiej w Strąpiu	budynku prowadzić będzie indywidualny zjazd z drogi gminnej. Budynek będzie wyposażony w instalację ciepłej i zimnej wody, kanalizację sanitarną oraz instalację elektryczną oświetleniową i gniazdkową. Instalacja wodna i elektryczna zostaną włączone do odpowiedniej sieci a kanalizacyjna – do szczelnego, ekologicznego zbiornika bezodpływowego. W ramach zagospodarowania terenu wykonana zostanie osłona śmietnika, ogrodzenie, chodniki, dojścia i parking. Świetlica otrzyma wyposażenie sportowo-rekreacyjne i edukacyjne niezbędne dla jej działalności.		mieszkańców Strąpia uczestnicząca w ciągu roku w spotkaniach organizowanych w powstałej świetlicy, liczba i rodzaj działań przeznaczonych dla dorosłych i dzieci zorganizowanych w ciągu roku w oparciu o infrastrukturę świetlicy.	wybudowanej świetlicy, sprawozdanie sołtysa z działalności sołectwa.
102.	Gospodarstwo produkcyjno – handlowe BRODZKI	Strąpie 1, 74-322 Mostkowo	Rewitalizacja Folwarku w Strąpiu	Adaptacja wpisanego do rejestru zabytków budynku gospodarczego na cele lokalnego muzeum, wytyczenie i opisanie na terenie folwarku ścieżki dydaktycznej, zagospodarowanie parku dworskiego	800 000,00	Realizacja projektu pozwoli na stworzenie lokalnego centrum kultury, które obok planowanej do realizacji przez Gminę Barlinek świetlicy wiejskiej stanie miejscem socjalizacji mieszkańców. Dodatkowo zamierzenie pozwoli na stworzenie atrakcyjnego produktu turystycznego „Folwark Strąpie”, który w perspektywie stanie się potencjalnym miejscem pracy.	Dokumentacja powykonawcza wybudowanej świetlicy, sprawozdanie sołtysa z działalności sołectwa.
103.	Parafia p.w. św. Antoniego w Mostkowie	Strąpie działka ewid. 8/2 Obręb Strąpie	Renowacja zabytkowego kościoła p.w. Matki Bożej Różańcowej w Strąpiu wraz z zagospodarowanie m terenu wokół obiektu	Przeprowadzenie działań renowacyjnych zabytkowego kościoła w miejscowości Strąpie zgodnie z zaleceniami Konserwatora Zabytków, w tym m.in.: remont dachu z rynnami, remont wieży, wymiana okien, elewacja zewnętrzna, odwodnienie budynku, renowacje wnętrza kościoła (osuszanie, tynkowanie, malowanie); zagospodarowanie przestrzeni wokół budynku: zieleń, klomb, mała architektura (ławeczki), ciąg pieszy Trwają prace projektowe oraz uzgodnienia z Konserwatorem Zabytków Kościoł jest najważniejszą „instytucją” w wiosce, gdzie kumuluje się zaangażowanie mieszkańców na rzecz wspólnego dobra (wspólnego dziedzictwa): sprzątnięcie, drobne remonty, wyposażenie (droga	770 000,00	Poprawa stanu technicznego zabytkowego obiektu sakralnego, poprawa dostępności przestrzeni publicznej dla mieszkańców, miejsca organizacji uroczystości lokalnych, w które angażują się mieszkańcy wsi: odpust, dożynki, poprawa estetyki wsi,	Protokoły odbioru, własne obserwacje Parafii, lokalnej społeczności Rady Sołectkiej

Lp.	Podmiot realizujący projekt	Lokalizacja projektu	Nazwa projektu	Zakres realizowanych zadań	Szacowana wartość projektu	Prognozowane rezultaty	Sposób oceny i zmierzenia rezultatów w odniesieniu do celów rewitalizacji
				krzyżowa), organizacja uroczystości, imprez, aktywny udział dzieci w śpiewie, czytaniach, itp.		jakości otoczenia mieszkańców wsi, zwiększenie atrakcyjności wsi , w tym atrakcyjności turystycznej, budowanie odpowiedzialności mieszkańców za wspólne dobro, zwiększenie uczestnictwa mieszkańców Strąpia w życiu wsi	

Źródło: Opracowanie własne na podstawie danych z UM w Barlinku

11. Charakterystyka pozostałych rodzajów przedsięwzięć rewitalizacyjnych mających na celu eliminację lub ograniczenie negatywnych zjawisk powodujących sytuację kryzysową

W ramach Lokalnego Programu Rewitalizacji Gminy Barlinek na lata 2017-2023 oprócz podstawowych projektów rewitalizacyjnych, zidentyfikowano także inne działania, które pośrednio przyczynią się do eliminacji lub ograniczenia negatywnych zjawisk występujących na obszarze rewitalizacji oraz spowodują wzmocnienie wzajemnych efektów, skutkując ich maksymalizacją tzw. efekt synergii. Przedstawione w tabeli poniżej zadania zostały zakwalifikowane do uzupełniających przedsięwzięć rewitalizacyjnych, ponieważ podmioty realizujące zaprezentowane projekty nie dają gwarancji, iż zadania te zostaną zrealizowane do roku 2023 r. (horyzont czasowy Lokalnego Programu Rewitalizacji Gminy Barlinek na lata 2017-2023). Jednakże uzupełniające projekty rewitalizacyjne przyczynią się do niwelacji negatywnych zjawisk i problemów zdiagnozowanych na terenie Gminy Barlinek.

Tabela 25. Uzupełniające projekty rewitalizacyjne

Lp.	Podmiot realizujący projekt	Lokalizacja projektu	Nazwa projektu	Zakres projektu	Szacowana wartość projektu	Prognozowane rezultaty	Sposób oceny i zmierzenia rezultatów w odniesieniu do celów rewitalizacji
OBSZAR REWITALIZACJI BARLINEK							
Sfera gospodarcza							
1.	„WÓJTOWICZ” SPÓŁKA JAWNA	Barlinek, ul. 31 Stycznia 16	Dobry Klimat – GOBEX od nowa	Zwiększenie różnorodności oferty handlowo-usługowej poprzez przebudowę, rozbudowę i modernizację obiektów na cele handlowo-usługowe i gastronomiczne		Wzrost atrakcyjności obszaru. Rozwój oferty handlowo-usługowej	Raport z realizacji projektu.
2.	Gallery Sp. z o. o., 70-535 Szczecin, ul. Mała Odrzańska 19	Barlinek, działka nr 295 przy ul. 31. Stycznia róg Długiej	Budowa Galerii Hosso w Barlinku	Projekt zakłada budowę 3-kondygnacyjnej galerii handlowej Hosso w Barlinku o powierzchni całkowitej ok.. 9000 m2 oraz zagospodarowanie terenu wokół galerii.	30 000 000,00	Nowa oferta handlowo-usługowa, nowa oferta gastronomiczna, plac zabaw, nowe miejsca pracy - około 250 miejsc	Raport z realizacji projektu.
3.	LFE POLAND	Barlinek ul. Okrętowa	Rozwój technologiczny przedsiębiorstwa	Podniesienie efektywności energetycznej zakładu. Wdrożenie innowacji produktowych i procesowych w przedsiębiorstwie.		Wzrost poziomu przedsiębiorczości. Wzrost atrakcyjności obszaru.	Raport z realizacji projektu.
4.	Osoba fizyczna	Barlinek, ul. Różana, dz. Nr 148/1	Mieszkania - apartamenty dla turystów przebywających w Barlinku	Budowa budynku mieszkalnego, w którym utworzone zostaną apartamenty dla gości odwiedzających Barlinek (planowane 4 apartamenty)	1 000 000,00	Dodatkowa oferta mieszkaniowa (turystyczna)	Obserwacja rozwoju turystyki
5.	PPHU "MIŚ" S.C. Edyta u Zbigniew Niedźwiedź Barlinek	Barlinek, ul. Niepodległości dz. nr 233/7, 233/8, 236 obręb 2 Barlinek	Budowa budynku usługowo- mieszkalnego przy ul. Niepodległości wraz z zagospodarowaniem terenu, budową garaży	Budowa budynku 2-piętrowego (z poddaszem), w skład którego wejdą 3 lokale usługowe (parter), 4 pomieszczenia biurowe (I piętro) oraz ok. 4 lokale mieszkalnych. Budynek uzupełni zabudowa wzdłuż ulicy Niepodległości: 7 garaży z możliwością 91 adaptacji na pomieszczenia usługowe (rzemiosło), utwardzenie terenu, parkingi	2 000 000,00	Utworzenie warunków do lokalizacji nowych rodzajów działalności gospodarczej, stworzenie nowych miejsc pracy, powstanie nowych lokali mieszkalnych.	Własne obserwacje, rejestr działalności gospodarczej.
6.	Osoba fizyczna	Rynek 9, 74- 320 Barlinek	Przebudowa i adaptacja kamienicy wpisanej do rejestru zabytków na cele usługowo- mieszkalniowe	Kompleksowa przebudowa i adaptacja kamienicy na cele usługowo-mieszkalniowe	3 000 000,00	Przywrócenie dawnego wyglądu kamienicy z początku XIX w.	Dane statystyczne.

LOKALNY PROGRAM REWITALIZACJI GMINY BARLINEK NA LATA 2017-2023

Lp.	Podmiot realizujący projekt	Lokalizacja projektu	Nazwa projektu	Zakres projektu	Szacowana wartość projektu	Prognozowane rezultaty	Sposób oceny i zmierzenia rezultatów w odniesieniu do celów rewitalizacji
7.	"WRZOS" Piotr Rozbejko Barlinek	Sądowa 7, Barlinek	Budowa budynku mieszkalno-usługowego wraz z zagospodarowanie terenu	Budowa budynku 2 piętrowego (w tym poddasze): 2 lokale usługowe (parter), 4 lokale biurowe (I piętro), 2-3 lokale mieszkalne (II piętro); zagospodarowanie terenu z tyłu budynku. Budynek będzie stanowił plombę w zabudowie ul. Sądowej	2 000 000,00	Utworzenie warunków do lokalizacji nowych rodzajów działalności gospodarczej, stworzenie nowych miejsc pracy, powstanie nowych lokali mieszkalnych	Własne obserwacje, rejestr działalności gospodarczej
Sfera środowiskowa, przestrzenno - funkcjonalna i techniczna							
Osiedle Wyzwolenia							
8.	Wspólnota Mieszkaniowa Gorzowska 8, reprezentowana przez BTBS Spółka z o.o. w Barlinku	Budynek mieszkalny wielorodzinny przy ul. Gorzowskiej 8 w Barlinku	Termomodernizacja budynku mieszkalnego wielorodzinnego przy ul. Gorzowskiej 8 w Barlinku	Remont dachu z przemurowaniem kominów, remont elewacji i docieplenie i NA zewnętrznych, docieplenie stropu strychu i piwnic, izolacja przeciwwilgociowa ścian fundamentowych, wymiana stolarki okiennej, wymiana instalacji wodno-kanalizacyjnej i elektrycznej w częściach wspólnych, remont klatki schodowej, zmiana źródeł ogrzewania i przygotowania C.W.U.	200 000,00	Zmniejszenie zapotrzebowania na ciepło, zmniejszenie emisji CO2, zmniejszenie kosztów ogrzewania mieszkań, podniesienie wartości substancji mieszkaniowej, podniesienie estetyki Miasta i standardu życia rodzin	Montaż ciepłomierzy
9.	Wspólnota Mieszkaniowa Gorzowska 27, reprezentowana przez BTBS Spółka z o.o. w Barlinku	Budynek mieszkalny wielorodzinny przy ul. Gorzowskiej 27 w Barlinku	Termomodernizacja budynku mieszkalnego wielorodzinnego przy ul. Gorzowskiej 27 w Barlinku	Remont elewacji i docieplenie ścian, docieplenie stropu strychu, wymiana stolarki okiennej, wymiana instalacji gazowej, wodno-kanalizacyjnej i elektrycznej w częściach wspólnych, remont klatki schodowej	140 000,00	Zmniejszenie zapotrzebowania na ciepło, zmniejszenie emisji CO2, zmniejszenie kosztów ogrzewania mieszkań, podniesienie wartości substancji mieszkaniowej, podniesienie estetyki Miasta i standardu życia rodzin	Montaż ciepłomierzy
10.	Wspólnota Mieszkaniowa Gorzowska 43, reprezentowana przez BTBS Spółka z o.o. w Barlinku	Budynek mieszkalny wielorodzinny przy ul. Gorzowskiej 43 w Barlinku	Termomodernizacja budynku mieszkalnego wielorodzinnego przy ul. Gorzowskiej 43 w Barlinku	Remont elewacji i docieplenie ścian zewnętrznych, klamrowanie pęknięć budynku, docieplenie stropu strychu i piwnic, izolacja przeciwwilgociowa ścian fundamentowych, wymiana stolarki okiennej i drzwiowej, wymiana instalacji gazowej, wodno-kanalizacyjnej i elektrycznej w częściach wspólnych, remont klatki schodowej, zmiana źródeł ogrzewania i przygotowania C.W.U.	180 000,00	Zmniejszenie zapotrzebowania na ciepło, zmniejszenie emisji CO2, zmniejszenie kosztów ogrzewania mieszkań, podniesienie wartości substancji mieszkaniowej, podniesienie estetyki Miasta i standardu życia rodzin	Montaż ciepłomierzy
11.	Wspólnota Mieszkaniowa Gorzowska 49a, reprezentowana	Budynek mieszkalny wielorodzinny przy ul.	Termomodernizacja budynku mieszkalnego wielorodzinnego przy	Remont dachu, docieplenie ścian zewnętrznych, docieplenie stropu strychu i piwnic, izolacja przeciwwilgociowa ścian fundamentowych, wymiana stolarki okiennej i drzwiowej, wymiana	200 000,00	Zmniejszenie zapotrzebowania na ciepło, zmniejszenie emisji CO2, zmniejszenie kosztów ogrzewania mieszkań, podniesienie wartości	Montaż ciepłomierzy

LOKALNY PROGRAM REWITALIZACJI GMINY BARLINEK NA LATA 2017-2023

Lp.	Podmiot realizujący projekt	Lokalizacja projektu	Nazwa projektu	Zakres projektu	Szacowana wartość projektu	Prognozowane rezultaty	Sposób oceny i zmierzenia rezultatów w odniesieniu do celów rewitalizacji
	przez BTBS Spółka z o.o. w Barlinku	Gorzowskiej 49a w Barlinku	ul. Gorzowskiej 49a w Barlinku	instalacji wodno-kanalizacyjnej i elektrycznej w częściach wspólnych, remont klatek schodowych, zmiana źródeł ogrzewania i przygotowania C.W.U.		substancji mieszkaniowej, podniesienie estetyki Miasta i standardu życia rodzin	
12.	Wspólnota Mieszkaniowa Gorzowska 54, reprezentowana przez BTBS Spółka z o.o. w Barlinku	Budynek mieszkalny wielorodzinny przy ul. Gorzowskiej 54 w Barlinku	Termomodernizacja budynku mieszkalnego wielorodzinnego przy ul. Gorzowskiej 54 w Barlinku	Docieplenie ścian zewnętrznych, docieplenie stropu strychu i piwnic, izolacja przeciwwilgociowa ścian fundamentowych, wymiana stolarki okiennej i drzwiowej, wymiana instalacji gazowej, wodno-kanalizacyjnej i elektrycznej w częściach wspólnych, remont klatki schodowej, zmiana źródeł ogrzewania i przygotowania C.W.U.	250 000,00	Zmniejszenie zapotrzebowania na ciepło, zmniejszenie emisji CO ₂ , zmniejszenie kosztów ogrzewania mieszkań, podniesienie wartości substancji mieszkaniowej, podniesienie estetyki Miasta i standardu życia rodzin	Montaż ciepłomierzy
13.	Wspólnota Mieszkaniowa Gorzowska 61, reprezentowana przez BTBS Spółka z o.o. w Barlinku	Budynek mieszkalny wielorodzinny przy ul. Gorzowskiej 61 w Barlinku	Termomodernizacja budynku mieszkalnego wielorodzinnego przy ul. Gorzowskiej 61 w Barlinku	Docieplenie dachu, docieplenie ścian zewnętrznych, klamrowanie pęknięć budynku, docieplenie stropu strychu, izolacja przeciwwilgociowa ścian fundamentowych, wymiana stolarki okiennej i drzwiowej, bramy, wymiana instalacji wodno-kanalizacyjnej i elektrycznej w częściach wspólnych, remont klatki schodowej, zmiana źródeł ogrzewania i przygotowania C.W.U.	300 000,00	Zmniejszenie zapotrzebowania na ciepło, zmniejszenie emisji CO ₂ , zmniejszenie kosztów ogrzewania mieszkań, podniesienie wartości substancji mieszkaniowej, podniesienie estetyki Miasta i standardu życia rodzin	Montaż ciepłomierzy
14.	Wspólnota Mieszkaniowa Gorzowska 62, reprezentowana przez BTBS Spółka z o.o. w Barlinku	Budynek mieszkalny wielorodzinny przy ul. Gorzowskiej 62 w Barlinku	Termomodernizacja budynku mieszkalnego wielorodzinnego przy ul. Gorzowskiej 62 w Barlinku	Docieplenie ścian zewnętrznych, klamrowanie pęknięć budynku, docieplenie stropu strychu, izolacja przeciwwilgociowa ścian fundamentowych, wymiana stolarki okiennej i drzwiowej, bramy, wymiana instalacji gazowej, wodno-kanalizacyjnej i elektrycznej w częściach wspólnych, remont klatki schodowej, zmiana źródeł ogrzewania i przygotowania C.W.U.	200 000,00	zmniejszenie zapotrzebowania na ciepło, zmniejszenie emisji CO ₂ , zmniejszenie kosztów ogrzewania mieszkań, podniesienie wartości substancji mieszkaniowej, podniesienie estetyki Miasta i standardu życia rodzin	montaż ciepłomierzy
15.	BTBS Spółka z o.o.	Budynek mieszkalny przy ul. Długiej 5 w Barlinku	Termomodernizacja budynku mieszkalnego przy ul. Długiej 5 w Barlinku	Docieplenie ścian zewnętrznych, docieplenie stropów piwnic i strychu, wymiana stolarki okiennej i drzwiowej, izolacja przeciwwilgociowa ścian fundamentowych, remont klatki schodowej, wymiana pokrycia dachu, wymiana źródeł ogrzewania i przygotowania C.W.U.	190 000,00	Zmniejszenie zapotrzebowania na ciepło budynku ograniczającego emisję CO ₂ do atmosfery, zmniejszenie kosztów ogrzewania mieszkań, podniesienie wartości substancji mieszkaniowego zasobu Gminy Barlinek	Montaż liczników pomiarowych
16.	BTBS Spółka z o.o.	Budynek mieszkalny przy ul. Długiej 8A	Termomodernizacja budynku mieszkalnego przy ul.	Docieplenie ścian zewnętrznych, docieplenie stropów piwnic i strychu, wymiana stolarki okiennej	150 000,00	Zmniejszenie zapotrzebowania na ciepło budynku ograniczającego emisję CO ₂ do atmosfery,	Montaż liczników pomiarowych

LOKALNY PROGRAM REWITALIZACJI GMINY BARLINEK NA LATA 2017-2023

Lp.	Podmiot realizujący projekt	Lokalizacja projektu	Nazwa projektu	Zakres projektu	Szacowana wartość projektu	Prognozowane rezultaty	Sposób oceny i zmierzenia rezultatów w odniesieniu do celów rewitalizacji
		w Barlinku	Długiej 8A w Barlinku	i drzwiowej, izolacja przeciwwilgociowa ścian fundamentowych, remont klatki schodowej, wymiana pokrycia dachu, wymiana źródeł ogrzewania i przygotowania C.W.U.		zmniejszenie kosztów ogrzewania mieszkań, podniesienie wartości substancji mieszkaniowego zasobu Gminy Barlinek	
17.	BTBS Spółka z o.o.	Budynek mieszkalny przy ul. Gorzowskiej 57 w Barlinku	Termomodernizacja budynku mieszkalnego przy ul. Gorzowskiej 57 w Barlinku	Docieplenie ścian zewnętrznych, docieplenie stropów, wymiana stolarki okiennej i drzwiowej, izolacja przeciwwilgociowa ścian fundamentowych, wymiana pokrycia dachu, wymiana źródeł ogrzewania i przygotowania C.W.U.	65 000,00	Zmniejszenie zapotrzebowania na ciepło budynku ograniczającego emisję CO2 do atmosfery, zmniejszenie kosztów ogrzewania mieszkań, podniesienie wartości substancji mieszkaniowego zasobu Gminy Barlinek	Montaż liczników pomiarowych
18.	Barlineckie BTBS Spółka z o.o.	Budynek mieszkalny przy ul. Gorzowskiej 57A w Barlinku	Termomodernizacja budynku mieszkalnego przy ul. Gorzowskiej 57A w Barlinku	Docieplenie ścian zewnętrznych, docieplenie stropów, wymiana stolarki okiennej i drzwiowej, izolacja przeciwwilgociowa ścian fundamentowych, wymiana pokrycia dachu, wymiana źródeł ogrzewania i przygotowania C.W.U.	65 000,00	Zmniejszenie zapotrzebowania na ciepło budynku ograniczającego emisję CO2 do atmosfery, zmniejszenie kosztów ogrzewania mieszkań, podniesienie wartości substancji mieszkaniowego zasobu Gminy Barlinek	Montaż liczników pomiarowych
19.	Spółdzielnia mieszkaniowa „PIAST”; Gmina Barlinek, BTBS	Osiedle “Staromiejskie” - 11 budynków wielorodzinnych	Odwodnienie terenu ul. Chmielnej i Górnej	Odprowadzenia wód opadowych w sposób wykluczający okresowe zalewanie budynków Górna 28, Chmielna 1 i 3	600 000,00	Poprawa warunków mieszkaniowych. Spadek zagrożenia powodziowego. Poprawa jakości środowiska.	Raport z realizacji projektu.
20.	Gmina Barlinek	Barlinek, ul. Chmielna	Przebudowa ul. Chmielnej	Przebudowa ulicy Chmielnej w stylu nawiązującym do ulicy Grodzkiej. Ulica prowadzi bezpośrednio do zabytkowych murów miejskich		Poprawa infrastruktury drogowej. Wzrost atrakcyjności zabytkowych murów miejskich.	Raport z realizacji projektu.
21.	Wspólnota Mieszkaniowa Chmielna 4, reprezentowana przez BTBS Spółka z o.o. w Barlinku	Budynek mieszkalny wielorodzinny przy ul. Chmielnej 4 w Barlinku	Termomodernizacja budynku mieszkalnego wielorodzinnego przy ul. Chmielnej 4 w Barlinku	Remont kapitalny dachu z przemurowaniem kominów, docieplenie ścian zewnętrznych, klamrowanie pęknięć budynku, docieplenie stropu strychu, izolacja przeciwwilgociowa ścian fundamentowych, wymiana stolarki okiennej i drzwiowej, wymiana instalacji gazowej, wodno-kanalizacyjnej i elektrycznej w częściach wspólnych, remont klatki schodowej, zmiana źródeł ogrzewania i przygotowania c.w.u.	350 000,00	Zmniejszenie zapotrzebowania na ciepło, zmniejszenie emisji CO2, zmniejszenie kosztów ogrzewania mieszkań, podniesienie wartości substancji mieszkaniowej, podniesienie estetyki Miasta i standardu życia rodzin	Montaż ciepłomierzy
22.	Wspólnota Mieszkaniowa Chmielna 7, reprezentowana	Budynek mieszkalny wielorodzinny przy ul.	Termomodernizacja budynku mieszkalnego wielorodzinnego przy	Renowacja budynku związanego z historią Barlinka, w którym urodził się Emanuel Lasker – mistrz szachowy;	140 000,00	Zmniejszenie zapotrzebowania na ciepło, zmniejszenie emisji CO2, zmniejszenie kosztów ogrzewania mieszkań, podniesienie wartości	Montaż ciepłomierzy

LOKALNY PROGRAM REWITALIZACJI GMINY BARLINEK NA LATA 2017-2023

Lp.	Podmiot realizujący projekt	Lokalizacja projektu	Nazwa projektu	Zakres projektu	Szacowana wartość projektu	Prognozowane rezultaty	Sposób oceny i zmierzenia rezultatów w odniesieniu do celów rewitalizacji
	przez BTBS Spółka z o.o. w Barlinku	Chmielnej 7 w Barlinku	ul. Chmielnej 7 w Barlinku	Docieplenie ścian zewnętrznych, kłamrowanie pęknięć budynku, docieplenie stropu strychu, izolacja przeciwwilgociowa ścian fundamentowych, wymiana stolarki okiennej, wymiana instalacja gazowej, wodno-kanalizacyjnej i elektrycznej w częściach wspólnych, remont klatki schodowej, wymiana źródeł ogrzewania i przygotowywania c.w.u.		substancji mieszkaniowej, podniesienie estetyki Miasta i standardu życia rodzin	
23.	Wspólnota Mieszkaniowa Chmielna 8, reprezentowana przez BTBS Spółka z o.o. w Barlinku	Budynek mieszkalny wielorodzinny przy ul. Chmielnej 8 w Barlinku	Termomodernizacja budynku mieszkalnego wielorodzinnego przy ul. Chmielnej 8 w Barlinku	Docieplenie ścian zewnętrznych, kłamrowanie pęknięć budynku, docieplenie stropu strychu, izolacja przeciwwilgociowa ścian fundamentowych - ściana frontowa budynku, wymiana stolarki okiennej, wymiana instalacja gazowej, wodno-kanalizacyjnej i elektrycznej w częściach wspólnych, remont klatki schodowej, wymiana źródeł ogrzewania i przygotowywania c.w.u.	200 000,00	Zmniejszenie zapotrzebowania na ciepło, zmniejszenie emisji CO2, zmniejszenie kosztów ogrzewania mieszkań, podniesienie wartości substancji mieszkaniowej, podniesienie estetyki Miasta i standardu życia rodzin	Montaż ciepłomierzy
24.	Wspólnota Mieszkaniowa Chmielna 10, 11, reprezentowana przez BTBS Spółka z o.o. w Barlinku	Budynek mieszkalny wielorodzinny przy ul. Chmielnej 10, 11 w Barlinku	Termomodernizacja budynku mieszkalnego wielorodzinnego przy ul. Chmielnej 10, 11 w Barlinku	Docieplenie ścian zewnętrznych, kłamrowanie pęknięć budynku, docieplenie stropu piwnic, izolacja przeciwwilgociowa ścian fundamentowych, wymiana stolarki okiennej i drzwiowej, wymiana instalacji gazowej, wodno-kanalizacyjnej i elektrycznej w częściach wspólnych, remont klatek schodowych i modernizacja instalacji c.o.	300 000,00	Zmniejszenie zapotrzebowania na ciepło, zmniejszenie emisji CO2, zmniejszenie kosztów ogrzewania mieszkań, podniesienie wartości substancji mieszkaniowej, podniesienie estetyki Miasta i standardu życia rodzin	Montaż ciepłomierzy
25.	Wspólnota Mieszkaniowa Chmielna 13, reprezentowana przez BTBS Spółka z o.o. w Barlinku	Budynek mieszkalny wielorodzinny przy ul. Chmielnej 13 w Barlinku	Termomodernizacja budynku mieszkalnego wielorodzinnego przy ul. Chmielnej 13 w Barlinku	Remont dachu z wykonaniem nowej więźby dachowej i remontem kominów, budowa nowych ścian szczytowych poddasza i ścian działowych, wymiana stropów, wymiana schodów z balustradami, wymiana konstrukcji podłogi na parterze, docieplenie ścian zewnętrznych, docieplenie stropu piwnic, izolacja przeciwwilgociowa ścian fundamentowych, wymiana stolarki okiennej i drzwiowej, wymiana instalacji gazowej, wodno-kanalizacyjnej i elektrycznej w częściach wspólnych, remont klatki schodowej, modernizacja instalacji C.O.	650 000,00	Zmniejszenie zapotrzebowania na ciepło, zmniejszenie emisji CO2, zmniejszenie kosztów ogrzewania mieszkań, podniesienie wartości substancji mieszkaniowej, podniesienie estetyki Miasta i standardu życia rodzin	Montaż ciepłomierzy
26.	Wspólnota Mieszkaniowa Górna 10,	Budynek mieszkalny wielorodzinny	Termomodernizacja budynku mieszkalnego	Remont dachu, docieplenie ścian zewnętrznych, kłamrowanie pęknięć budynku, docieplenie stropu strychu, izolacja przeciwwilgociowa ścian	220 000,00	Zmniejszenie zapotrzebowania na ciepło, zmniejszenie emisji CO2, zmniejszenie kosztów ogrzewania	Montaż ciepłomierzy

LOKALNY PROGRAM REWITALIZACJI GMINY BARLINEK NA LATA 2017-2023

Lp.	Podmiot realizujący projekt	Lokalizacja projektu	Nazwa projektu	Zakres projektu	Szacowana wartość projektu	Prognozowane rezultaty	Sposób oceny i zmierzenia rezultatów w odniesieniu do celów rewitalizacji
	reprezentowana przez BTBS Spółka z o.o. w Barlinku	przy ul. Górnej 10 w Barlinku	wielorodzinnego przy ul. Górnej 10 w Barlinku	fundamentowych, wymiana stolarki okiennej, wymiana instalacji wodno-kanalizacyjnej i elektrycznej w częściach wspólnych, remont klatki schodowej, zmiana źródeł ogrzewania i przygotowania C.W.U.		mieszkań, podniesienie wartości substancji mieszkaniowej, podniesienie estetyki Miasta i standardu życia rodzin	
27.	Wspólnota Mieszkaniowa Górna 11, reprezentowana przez BTBS Spółka z o.o. w Barlinku	Budynek mieszkalny wielorodzinny przy ul. Górnej 11 w Barlinku	Termomodernizacja budynku mieszkalnego wielorodzinnego przy ul. Górnej 11 w Barlinku	Remont dachu, docieplenie ścian zewnętrznych, klamrowanie pęknięć budynku, docieplenie stropu strychu i piwnic, izolacja przeciwwilgociowa ścian fundamentowych, wymiana stolarki okiennej, wymiana instalacji wodno-kanalizacyjnej i elektrycznej w częściach wspólnych, remont klatki schodowej, zmiana źródeł ogrzewania i przygotowania C.W.U.	220 000,00	Zmniejszenie zapotrzebowania na ciepło, zmniejszenie emisji CO ₂ , zmniejszenie kosztów ogrzewania mieszkań, podniesienie wartości substancji mieszkaniowej, podniesienie estetyki Miasta i standardu życia rodzin	Montaż ciepłomierzy
28.	Wspólnota Mieszkaniowa Kozia 4, reprezentowana przez BTBS Spółka z o.o. w Barlinku	Budynek mieszkalny wielorodzinny przy ul. Koziej 4 w Barlinku	Termomodernizacja budynku mieszkalnego wielorodzinnego przy ul. Koziej 4 w Barlinku	Remont dachu, wymiana stropów, docieplenie ścian zewnętrznych, klamrowanie pęknięć budynku, izolacja przeciwwilgociowa ścian fundamentowych, wymiana stolarki okiennej i bramy, wymiana instalacji gazowej, wodno-kanalizacyjnej i elektrycznej w częściach wspólnych, zmiana źródeł ogrzewania i przygotowania C.W.U.	250 000,00	Zmniejszenie zapotrzebowania na ciepło, zmniejszenie emisji CO ₂ , zmniejszenie kosztów ogrzewania mieszkań, podniesienie wartości substancji mieszkaniowej, podniesienie estetyki Miasta i standardu życia rodzin	Montaż ciepłomierzy
29.	Wspólnota Mieszkaniowa Kozia 5, reprezentowana przez BTBS Spółka z o.o. w Barlinku	Budynek mieszkalny wielorodzinny przy ul. Koziej 5 w Barlinku	Termomodernizacja budynku mieszkalnego wielorodzinnego przy ul. Koziej 5 w Barlinku	Remont dachu, docieplenie ścian zewnętrznych, klamrowanie pęknięć budynku, izolacja przeciwwilgociowa ścian fundamentowych, wymiana stolarki okiennej i bramy, wymiana instalacji gazowej, wodno-kanalizacyjnej i elektrycznej w częściach wspólnych, zmiana źródeł ogrzewania i przygotowania C.W.U.	250 000,00	Zmniejszenie zapotrzebowania na ciepło, zmniejszenie emisji CO ₂ , zmniejszenie kosztów ogrzewania mieszkań, podniesienie wartości substancji mieszkaniowej, podniesienie estetyki Miasta i standardu życia rodzin	Montaż ciepłomierzy
30.	Wspólnota Mieszkaniowa Odrzańska 16A, reprezentowana przez Barlineckie Towarzystwo Budownictwa Społecznego Spółka z o.o. w Barlinku	Budynek mieszkalny wielorodzinny przy ul. Odrzańskiej 16A w Barlinku	Termomodernizacja budynku mieszkalnego wielorodzinnego przy ul. Odrzańskiej 16A w Barlinku	Remont dachu z przemurowaniem kominów, remont elewacji z dociepleniem ścian zewnętrznych, docieplenie stropów piwnic i strychu, izolacja przeciwwilgociowa ścian fundamentowych, wymiana stolarki okiennej i drzwi, remont klatki schodowej, zmiana źródeł ogrzewania i przygotowania C.W.U., wymiana instalacji wodno-kanalizacyjnej i elektrycznej w częściach wspólnych	250 000,00	Zmniejszenie zapotrzebowania na ciepło, zmniejszenie emisji CO ₂ , zmniejszenie kosztów ogrzewania mieszkań, podniesienie wartości substancji mieszkaniowej, podniesienie estetyki Miasta i standardu życia rodzin	Montaż ciepłomierzy

LOKALNY PROGRAM REWITALIZACJI GMINY BARLINEK NA LATA 2017-2023

Lp.	Podmiot realizujący projekt	Lokalizacja projektu	Nazwa projektu	Zakres projektu	Szacowana wartość projektu	Prognozowane rezultaty	Sposób oceny i zmierzenia rezultatów w odniesieniu do celów rewitalizacji
31.	Barlineckie Towarzystwo Budownictwa Społecznego Spółka z o.o.	Budynek mieszkalny przy ul. Górna 8 w Barlinku	Termomodernizacja budynku mieszkalnego przy ul. Górna 8 w Barlinku	Docieplenie ścian zewnętrznych, docieplenie stropu strychowego, wymiana stolarki okiennej i drzwiowej, izolacja przeciwwilgociowa ścian fundamentowych, remont klatki schodowej, wymiana źródeł ogrzewania i przygotowania C.W.U.	70 000,00	Zmniejszenie zapotrzebowania na ciepło budynku ograniczającego emisję CO2 do atmosfery, zmniejszenie kosztów ogrzewania mieszkań, podniesienie wartości substancji mieszkaniowego zasobu Gminy Barlinek	Montaż liczników pomiarowych
32.	Barlineckie Towarzystwo Budownictwa Społecznego Spółka z o.o.	Budynek mieszkalny przy ul. Górna 37 w Barlinku	Termomodernizacja budynku mieszkalnego przy ul. Górna 37 w Barlinku	Docieplenie ścian zewnętrznych, docieplenie stropu strychowego, wymiana stolarki okiennej i drzwiowej, izolacja przeciwwilgociowa ścian fundamentowych, remont klatki schodowej, wymiana źródeł ogrzewania i przygotowania C.W.U.	120 000,00	Zmniejszenie zapotrzebowania na ciepło budynku ograniczającego emisję CO2 do atmosfery, zmniejszenie kosztów ogrzewania mieszkań, podniesienie wartości substancji mieszkaniowego zasobu Gminy Barlinek	Montaż liczników pomiarowych
33.	Barlineckie Towarzystwo Budownictwa Społecznego Spółka z o.o.	Budynek mieszkalny przy ul. Odrzańska 16 w Barlinku	Termomodernizacja budynku mieszkalnego przy ul. Odrzańska 16 w Barlinku	Docieplenie ścian zewnętrznych, docieplenie stropu strychowego, wymiana stolarki okiennej i drzwiowej, izolacja przeciwwilgociowa ścian fundamentowych, wymiana pokrycia dachu, remont klatki schodowej, wymiana źródeł ogrzewania i przygotowania C.W.U.	140 000,00	Zmniejszenie zapotrzebowania na ciepło budynku ograniczającego emisję CO2 do atmosfery, zmniejszenie kosztów ogrzewania mieszkań, podniesienie wartości substancji mieszkaniowego zasobu Gminy Barlinek	Montaż liczników pomiarowych
34.	Barlineckie Towarzystwo Budownictwa Społecznego Spółka z o.o.	Budynek mieszkalny przy ul. Różana 2 w Barlinku	Termomodernizacja budynku mieszkalnego przy ul. Różana 2 w Barlinku	Docieplenie ścian zewnętrznych, docieplenie stropu strychowego, wymiana stolarki okiennej i drzwiowej, izolacja przeciwwilgociowa ścian fundamentowych, wymiana pokrycia dachu, remont klatki schodowej, wymiana źródeł ciepła i przygotowania C.W.U., wymiana instalacji elektrycznej i wod-kan	200 000,00	Zmniejszenie zapotrzebowania na ciepło budynku ograniczającego emisję CO2 do atmosfery, zmniejszenie kosztów ogrzewania mieszkań, podniesienie wartości substancji mieszkaniowego zasobu Gminy Barlinek	Montaż liczników pomiarowych
35.	Barlineckie Towarzystwo Budownictwa Społecznego Spółka z o.o.	Budynek mieszkalny przy ul. Żabia 3 w Barlinku	Termomodernizacja budynku mieszkalnego przy ul. Żabia 3 w Barlinku	Docieplenie ścian zewnętrznych, docieplenie stropów piwnic, wymiana stolarki okiennej i drzwiowej, izolacja przeciwwilgociowa ścian fundamentowych, wymiana instalacji C.O. i elektrycznej	150 000,00	Zmniejszenie zapotrzebowania na ciepło budynku ograniczającego emisję CO2 do atmosfery, zmniejszenie kosztów ogrzewania mieszkań, podniesienie wartości substancji mieszkaniowego zasobu Gminy Barlinek	Montaż liczników pomiarowych
36.	Barlineckie Towarzystwo Budownictwa Społecznego	Budynek mieszkalny przy ul. Armii Polskiej 1 w	Termomodernizacja budynku mieszkalnego przy ul. Armii Polskiej 1 w	Docieplenie ścian zewnętrznych, docieplenie stropów piwnic i strychu, wymiana stolarki okiennej i drzwiowej, izolacja przeciwwilgociowa ścian	150 000,00	Zmniejszenie zapotrzebowania na ciepło budynku ograniczającego emisję CO2 do atmosfery, zmniejszenie kosztów ogrzewania	Montaż liczników pomiarowych

LOKALNY PROGRAM REWITALIZACJI GMINY BARLINEK NA LATA 2017-2023

Lp.	Podmiot realizujący projekt	Lokalizacja projektu	Nazwa projektu	Zakres projektu	Szacowana wartość projektu	Prognozowane rezultaty	Sposób oceny i zmierzenia rezultatów w odniesieniu do celów rewitalizacji
	Spółka z o.o.	Barlinku	Barlinku	fundamentowych, remont klatki schodowej, wymiana pokrycia dachu, wymiana źródeł ogrzewania i przygotowania C.W.U., zabezpieczenie konstrukcji budynku		mieszkań, podniesienie wartości substancji mieszkaniowego zasobu Gminy Barlinek	
Centrum							
37.	Gmina Barlinek / Barlineckie BTBS Spółka z o.o.	Barlinek - centrum miasta	Zagospodarowanie niewykorzystanych, zdegradowanych przestrzeni publicznych	Zagospodarowanie niewykorzystanych, zdegradowanych przestrzeni publicznych w centrum miasta na cele społeczne		Likwidacja przestrzeni zdegradowanych. Aktywizacja społeczna mieszkańców. Integracja lokalnej społeczności. Spadek liczby osób zagrożonych ubóstwem lub wykluczeniem społecznym.	Raport z realizacji projektu
38.	Wspólnota Mieszkaniowa Niepodległości 17, reprezentowana przez BTBS Spółka z o.o. w Barlinku	Budynek mieszkalny wielorodzinny przy ul. Niepodległości 17 w Barlinku	Termomodernizacja budynku mieszkalnego wielorodzinnego przy ul. Niepodległości 17 w Barlinku	Remont dachu z przemurowaniem kominów, docieplenie ścian zewnętrznych, klamrowanie pęknięć budynku, izolacja przeciwwilgociowa ścian fundamentowych, wymiana stolarki okiennej i drzwi, remont schodów od strony podwórza, wymiana instalacji centralnego ogrzewania, gazowej, wodno-kanalizacyjnej i elektrycznej w częściach wspólnych	250 000,00	Zmniejszenie zapotrzebowania na ciepło, zmniejszenie emisji CO2, zmniejszenie kosztów ogrzewania mieszkań, podniesienie wartości substancji mieszkaniowej, podniesienie estetyki Miasta i standardu życia rodzin	Montaż ciepłomierzy
39.	Wspólnota Mieszkaniowa Niepodległości 28, reprezentowana przez BTBS Spółka z o.o. w Barlinku	Budynek mieszkalny wielorodzinny przy ul. Niepodległości 28 w Barlinku	Termomodernizacja budynku mieszkalnego wielorodzinnego przy ul. Niepodległości 28 w Barlinku	Remont dachu z przemurowaniem kominów, remont elewacji z dociepleniem ścian zewnętrznych, docieplenie stropów piwnic i strychu, izolacja przeciwwilgociowa ścian fundamentowych, wymiana stolarki okiennej i drzwi, remont klatki schodowej, zmiana źródeł ogrzewania i przygotowania C.W.U., wymiana instalacji wodno-kanalizacyjnej i elektrycznej w częściach wspólnych	400 000,00	Zmniejszenie zapotrzebowania na ciepło, zmniejszenie emisji CO2, zmniejszenie kosztów ogrzewania mieszkań, podniesienie wartości substancji mieszkaniowej, podniesienie estetyki Miasta i standardu życia rodzin	Montaż ciepłomierzy
40.	Barlineckie Towarzystwo Budownictwa Społecznego	Budynek mieszkalny przy ul. Niepodległości	Termomodernizacja budynku mieszkalnego przy ul. Niepodległości 16	Docieplenie ścian zewnętrznych, docieplenie stropów piwnic, wymiana stolarki okiennej i drzwiowej, izolacja przeciwwilgociowa ścian fundamentowych, wymiana instalacji C.O.	150 000,00	Zmniejszenie zapotrzebowania na ciepło budynku ograniczającego emisję CO2 do atmosfery, zmniejszenie kosztów ogrzewania	Montaż liczników pomiarowych

LOKALNY PROGRAM REWITALIZACJI GMINY BARLINEK NA LATA 2017-2023

Lp.	Podmiot realizujący projekt	Lokalizacja projektu	Nazwa projektu	Zakres projektu	Szacowana wartość projektu	Prognozowane rezultaty	Sposób oceny i zmierzenia rezultatów w odniesieniu do celów rewitalizacji
	Spółka z o.o.	16 w Barlinku	w Barlinku	i elektrycznej		mieszkań, podniesienie wartości substancji mieszkaniowego zasobu Gminy Barlinek	
Ulice Jeziorna, Grodzka, Strzelecka							
41.	Barlineckie Towarzystwo Budownictwa Społecznego Spółka z o.o.	Budynek mieszkalny przy ul. Jeziorna 5 w Barlinku	Termomodernizacja budynku mieszkalnego przy ul. Jeziorna 5 w Barlinku	Docieplenie ścian zewnętrznych, docieplenie stropu strychowego, wymiana stolarki okiennej i drzwiowej, remont klatki schodowej, izolacja przeciwwilgociowa ścian fundamentowych, wymiana źródeł ogrzewania i przygotowania C.W.U.	70 000,00	Zmniejszenie zapotrzebowania na ciepło budynku ograniczającego emisję CO2 do atmosfery, zmniejszenie kosztów ogrzewania mieszkań, podniesienie wartości substancji mieszkaniowego zasobu Gminy Barlinek	Montaż liczników pomiarowych
42.	Barlineckie Towarzystwo Budownictwa Społecznego Spółka z o.o.	Budynek mieszkalny przy ul. Jeziorna 7b w Barlinku	Termomodernizacja budynku mieszkalnego przy ul. Jeziorna 7b w Barlinku	Docieplenie ścian zewnętrznych, docieplenie stropu strychowego, wymiana stolarki okiennej i drzwiowej, izolacja przeciwwilgociowa ścian fundamentowych, wymiana pokrycia dachu, remont klatki schodowej, wymiana źródeł ciepła i przygotowania C.W.U., wymiana instalacji elektrycznej i wod-kan	250 000,00	Zmniejszenie zapotrzebowania na ciepło budynku ograniczającego emisję CO2 do atmosfery, zmniejszenie kosztów ogrzewania mieszkań, podniesienie wartości substancji mieszkaniowego zasobu Gminy Barlinek	Montaż liczników pomiarowych
43.	Wspólnota Mieszkaniowa Grodzka 1, reprezentowana przez BTBS Spółka z o.o. w Barlinku	Budynek mieszkalny wielorodzinny przy ul. Grodzkiej 1 w Barlinku	Termomodernizacja budynku mieszkalnego wielorodzinnego przy ul. Grodzkiej 1 w Barlinku	Remont dachu, docieplenie ścian zewnętrznych, klamrowanie pęknięć budynku, docieplenie stropu strychu, izolacja przeciwwilgociowa ścian fundamentowych, wymiana stolarki okiennej, wymiana instalacji wodno-kanalizacyjnej i elektrycznej w częściach wspólnych, remont klatek schodowych, zmiana źródeł ogrzewania i przygotowania C.W.U.	350 000,00	Zmniejszenie zapotrzebowania na ciepło, zmniejszenie emisji CO2, zmniejszenie kosztów ogrzewania mieszkań, podniesienie wartości substancji mieszkaniowej, podniesienie estetyki Miasta i standardu życia rodzin	Montaż ciepłomierzy
44.	Barlineckie Towarzystwo Budownictwa Społecznego Spółka z o.o.	Budynek mieszkalny przy ul. Grodzka 5 w Barlinku	Termomodernizacja budynku mieszkalnego przy ul. Grodzka 5 w Barlinku	Docieplenie ścian zewnętrznych, docieplenie stropu strychowego, wymiana stolarki okiennej i drzwiowej, izolacja przeciwwilgociowa ścian fundamentowych, wymiana pokrycia dachu, wymiana źródeł ogrzewania i przygotowania C.W.U., wymiana instalacji elektrycznej i wod-kan	70 000,00	Zmniejszenie zapotrzebowania na ciepło budynku ograniczającego emisję CO2 do atmosfery, zmniejszenie kosztów ogrzewania mieszkań, podniesienie wartości substancji mieszkaniowego zasobu Gminy Barlinek	Montaż liczników pomiarowych
45.	Barlineckie Towarzystwo Budownictwa Społecznego Spółka z o.o.	Budynek mieszkalny przy ul. Grodzka 7 w Barlinku	Termomodernizacja budynku mieszkalnego przy ul. Grodzka 7 w Barlinku	Docieplenie ścian zewnętrznych, docieplenie stropu strychowego, wymiana stolarki okiennej i drzwiowej, izolacja przeciwwilgociowa ścian fundamentowych, wymiana pokrycia dachu, wymiana źródeł ogrzewania i przygotowania	70 000,00	Zmniejszenie zapotrzebowania na ciepło budynku ograniczającego emisję CO2 do atmosfery, zmniejszenie kosztów ogrzewania mieszkań, podniesienie wartości	Montaż liczników pomiarowych

LOKALNY PROGRAM REWITALIZACJI GMINY BARLINEK NA LATA 2017-2023

Lp.	Podmiot realizujący projekt	Lokalizacja projektu	Nazwa projektu	Zakres projektu	Szacowana wartość projektu	Prognozowane rezultaty	Sposób oceny i zmierzenia rezultatów w odniesieniu do celów rewitalizacji
				C.W.U., wymiana instalacji elektrycznej i wod-kan		substancji mieszkaniowego zasobu Gminy Barlinek	
46.	Barlineckie Towarzystwo Budownictwa Społecznego Spółka z o.o.	Budynek mieszkalny przy ul. Grodzka 9 w Barlinku	Termomodernizacja budynku mieszkalnego przy ul. Grodzka 9 w Barlinku	Docieplenie ścian zewnętrznych, docieplenie stropu strychowego, wymiana stolarki okiennej i drzwiowej, izolacja przeciwwilgociowa ścian fundamentowych, wymiana pokrycia dachu, remont klatki schodowej, wymiana źródeł ciepła i przygotowania C.W.U., wymiana instalacji elektrycznej i wod-kan	150 000,00	Zmniejszenie zapotrzebowania na ciepło budynku ograniczającego emisję CO2 do atmosfery, zmniejszenie kosztów ogrzewania mieszkań, podniesienie wartości substancji mieszkaniowego zasobu Gminy Barlinek	Montaż liczników pomiarowych
47.	Wspólnota Mieszkaniowa Strzelecka 1, reprezentowana przez BTBS Spółka z o.o. w Barlinku	Budynek mieszkalny wielorodzinny przy ul. Strzeleckiej 1 w Barlinku	Termomodernizacja budynku mieszkalnego wielorodzinnego przy ul. Strzeleckiej 1 w Barlinku	Remont dachu z przemurowaniem kominów, remont elewacji z dociepleniem ścian zewnętrznych, docieplenie stropów piwnic i strychu, izolacja przeciwwilgociowa ścian fundamentowych, wymiana stolarki okiennej i drzwi, remont klatki schodowej, zmiana źródeł ogrzewania i przygotowania C.W.U., wymiana instalacji wodno-kanalizacyjnej i elektrycznej w częściach wspólnych	250 000,00	Zmniejszenie zapotrzebowania na ciepło, zmniejszenie emisji CO2, zmniejszenie kosztów ogrzewania mieszkań, podniesienie wartości substancji mieszkaniowej, podniesienie estetyki Miasta i standardu życia rodzin	Montaż ciepłomierzy
OBSZAR REWITALIZACJI MOCZYDŁO							
48.	Gmina Barlinek	Moczydło	Budowa drogi we wsi Moczydło	Budowa drogi we wsi Moczydło		Zapewnienie odpowiedniej infrastruktury drogowej. Poprawa warunków życia mieszkańców.	Raport z realizacji projektu
OBSZAR REWITALIZACJI STRĄPIE							
49.	Powiat myśliborski	Droga powiatowa nr 2152z na odcinku Strąpie - Ożar o długości ok. 4,25 km gmina Barlinek	Przebudowa drogi powiatowej nr 2148z i nr 2152z na odcinku Strąpie - Ożar o długości ok. 4,25 km	Wykonanie dokumentacji technicznej na przebudowę oraz roboty budowlane związane z przebudową drogi powiatowej nr 2152z na długości 4,25 km (droga powiatowa nr 2148z na terenie m. Strąpie do skrzyżowania z drogą powiatową nr 2152z w m. Strąpie następnie droga powiatowa nr 2152z do miejscowości Ożar) o szerokości średnio 3,5 m wymaga przebudowy poprzez poszerzenie do 6,0 m, utwardzenie jezdni, wykonanie chodników na terenie m. Strąpie, wykonanie odwodnienia – kontynuacja projektu pn.: „Przebudowa drogi powiatowej nr 2152z na odcinku Barlinek-Ożar” planowanego do realizacji na rok 2019		Poprawa stanu infrastruktury drogowej. Poprawa warunków życia mieszkańców.	Raport z realizacji projektu

Lp.	Podmiot realizujący projekt	Lokalizacja projektu	Nazwa projektu	Zakres projektu	Szacowana wartość projektu	Prognozowane rezultaty	Sposób oceny i zmierzenia rezultatów w odniesieniu do celów rewitalizacji
50.	Gmina Barlinek	Strąpie	Budowa sieci kanalizacji sanitarnej grawitacyjnej i tłocznej wraz z sięgaczami do granic działek właścicieli prywatnych w sołectwie Strąpie w m. Strąpie i nowa dziedzina w ramach uporządkowania gospodarki wodno-ściekowej w gm. Barlinek	<p>Etap I – Strąpie: wykonanie kanalizacji sanitarnej grawitacyjno – tłocznej wraz z przepompowniami ps4 i ps5 w miejscowości Strąpie oraz kanalizacji tłocznej z obiektami towarzyszącymi do oczyszczalni ścieków w dziedzicach (wraz z budową zasuw kz-1 i kz-2 oraz pozostałym uzbrojeniem.</p> <p>Strąpie - zakres: Sieć grawitacyjna z rur pvc-u fi 200 – dług. 733mb Odejścia boczne z rur pvc-u fi 160 – dług. 172mb Ilość odejść bocznych – 37 Przewody tłoczne pe 100 – 244,5 mb (od przepompowni pośredniej do studni rozprężnej) Przewody tłoczne pe 100 – 2951,5 mb (od przepompowni głównej do oczyszczalni w dziedzicach) Odcinek grawitacyjny na terenie oczyszczalni – 13,5 mb Łączna długość przewodów etapu i – 4114,5 mb</p> <p>Etap II – Nowa Dziedzina: wykonanie kanalizacji sanitarnej grawitacyjnej wraz z przepompownią ps3 w miejscowości nowa dziedzina oraz budowa kanalizacji tłocznej do komory zasuw kz-1.</p> <p>Nowa Dziedzina – zakres: Sieć grawitacyjna z rur pvc-u fi 200 – 349mb Odejścia boczne pvc-u fi 160 -19,5 mb Ilość odejść bocznych – 7 Przewody tłoczne pe 100 – 1023,5 mb (od przepompowni do komory zasuw) Łączna długość przewodów – 1392,0 mb</p>	1 644 703,57	Długość wybudowanej sieci, ilość przyłączonych gospodarstw lub mieszkańców wsi, zmniejszenie zanieczyszczenia jeziora , poprawa jakości i warunków życia mieszkańców wsi	Dokumentacja powykonawcza, informacje od zarządcy sieci, Coroczne badania wody w jeziorze, poprzez np. zawartość azotanów i bakterii kolii.

Źródło: Opracowanie własne na podstawie danych z UM w Barlinku

12. Mechanizmy zapewnienia komplementarności

Wymogiem koniecznym dla wspierania projektów/przedsięwzięć rewitalizacyjnych jest zapewnienie ich komplementarności w różnych wymiarach. W szczególności dotyczy to komplementarności: przestrzennej, problemowej, proceduralno-instytucjonalnej, międzyokresowej oraz źródeł finansowania.

Wszystkie działania zaplanowane w ramach procesu rewitalizacji na terenie Gminy Barlinek są ze sobą komplementarne.

KOMPLEMENTARNOŚĆ PRZESTRZENNA

Przedsięwzięcia zawarte w Lokalnym Programie Rewitalizacji Gminy Barlinek zaplanowane zostały z uwzględnieniem wzajemnych powiązań. Projekty ujęte w Lokalnym Programie Rewitalizacji dotyczą przede wszystkim mieszkańców obszaru rewitalizacji i tym obszarze będą realizowane.

Pomiędzy projektami zaplanowanymi do realizacji na obszarze rewitalizacji będzie zachodził efekt synergii. Oznacza to, że przedsięwzięcia zostały zaplanowane w taki sposób, aby dopełniały się wzajemnie. Realizacja zaplanowanych zadań zapewni efektywne oddziaływanie na cały obszar dotknięty kryzysem, nie tylko w pojedynczych miejscach.

Należy zauważyć, że dla każdego podobszaru rewitalizacji (Centrum Barlinka, miejscowość Moczydło, miejscowość Strąpie) zostały określone osobne przedsięwzięcia rewitalizacyjne, które stanowią odpowiedź na zdiagnozowane potrzeby w celu niwelacji zjawisk kryzysowych występujących na każdym z podobszarów. Komplementarność przestrzenna (konieczność wzięcia pod uwagę podczas tworzenia i realizacji Lokalnego Programu Rewitalizacji wzajemnych powiązań pomiędzy projektami rewitalizacyjnymi) została uwzględniona przy ustalaniu przedsięwzięć rewitalizacyjnych, tj.:

1. Obszar rewitalizacji Centrum Barlinka:

- *Centrum Wsparcia Rodziny z placówką wsparcia dziennego dla dzieci z projektami Adaptacja budynku byłej szkoły tzw. „Ekonomika” położonego w Barlinku przy ul. Jeziornej 8 na cele Centrum Wsparcia Rodziny, Urzędu Stanu Cywilnego oraz Wojewódzkiego Ośrodka Ruchu Drogowego oraz Wyposażenie Centrum Wsparcia Rodziny;*
- *Międzyosiedlowe zajęcia sportowe, Warsztaty sportowe i rekreacyjne, Festyn rodzinny na sportowo, Zaprzyjaźnij się z rowerem z projektem Miejskie Centrum Rekreacji i Wypoczynku;*
- *Międzyosiedlowe zajęcia sportowe, Warsztaty sportowe i rekreacyjne, Festyn rodzinny na sportowo z projektem Stworzenie bazy lokalowej na potrzeby*

działalności organizacji sportowych oraz wydarzeń sportowo-rekreacyjnych dla mieszkańców poprzez przebudowę zaplecza stadionu miejskiego w Barlinku;

- *Ze szkoły do pracy!, Praktyka i kwalifikacje gwarancją pracy w zawodzie z projektem Przeprowadzenie działań inwestycyjnych na terenie Zespołu Szkół Ponadgimnazjalnych Nr 1 im. kpt. hm. Andrzeja Romockiego „Morro” w Barlinku przy ul. Szosowej 2;*
- *Zagospodarowanie społecznej przestrzeni publicznej w różnych lokalizacjach Centrum Barlinka;*

2. Obszar rewitalizacji Moczydło:

- *Świetlica wiejska w Moczydle z projektem Plenerowe miejsce spotkań i aktywności mieszkańców wsi Moczydło oraz Budowa ciągów pieszo-jezdných do świetlicy wiejskiej i placu zabaw;*
- *Moje podwórko z projektem Klatka schodowa;*

3. Obszar rewitalizacji Strąpie:

- *Budowa plenerowego miejsca spotkań i aktywności mieszkańców sołectwa Strąpie z projektem Budowa i wyposażenie świetlicy wiejskiej w Strąpiu;*
- *Rewitalizacja Folwarku w Strąpiu z projektem Renowacja zabytkowego kościoła p.w. Matki Bożej Różańcowej w Strąpiu wraz z zagospodarowaniem terenu wokół obiektu (poprawa stanu zabytków w miejscowości Strąpie).*

Zaplanowane działania nie będą skutkowały przenoszeniem problemów na inne obszary i nie będą prowadziły do niepożądanych efektów społecznych takich, jak segregacja społeczna i wykluczenie, a wręcz przeciwnie spowodują rozwiązanie lub przynajmniej ograniczenie negatywnych zjawisk, występujących na całym obszarze rewitalizacji (a pośrednio również na terenie całej Gminy). Zaplanowane do realizacji zadania będą się wzajemnie dopełniały, aby w jak największym stopniu osiągnąć cel rewitalizacyjny i cele strategiczne dla każdego wyznaczonego podobszaru rewitalizacji,.

KOMPLEMENTARNOŚĆ PROBLEMOWA

Zaplanowane do realizacji przedsięwzięcia rewitalizacyjne, będą wzajemnie się dopełniały tematycznie, co sprawi, że Lokalny Program Rewitalizacji Gminy Barlinek będzie oddziaływał na obszar rewitalizacji we wszystkich niezbędnych aspektach (społecznym, gospodarczym, środowiskowym technicznym i przestrzenno – funkcjonalnym). Realizacja tzw. „zadań miękkich”, ukierunkowanych na zmniejszenie bądź likwidację negatywnych zjawisk społecznych, uzupełniona zostanie przez realizację projektów infrastrukturalnych, będących narzędziem dla niwelowania zjawisk związanych z problemami społecznymi. Tego typu działaniem jest realizacja projektu zintegrowanego, na który składa się projekt infrastrukturalny oraz przynajmniej jeden

projekt „miękki”. Projekty zintegrowane będą realizowane na każdym z poszczególnych podobszarów wyznaczonego obszaru rewitalizacji.

W ramach przedsięwzięć rewitalizacyjnych zaplanowano niektóre takie same projekty społeczne (np. *Mam odwagę, Program na rzecz osób i rodzin zagrożonych ubóstwem i/lub wykluczeniem społecznym ukierunkowane na aktywizację społeczno-zawodową wykorzystującą instrumenty aktywizacji edukacyjnej, społecznej i zawodowe oraz Działania środowiskowe na rzecz integracji osób i rodzin zagrożonych ubóstwem i/lub wykluczeniem społecznym*) dla wszystkich trzech podobszarów rewitalizacji. Jednakże będą one realizowane na każdym podobszarze (Centrum Barlinka, miejscowość Moczydło i miejscowość Strąpie) osobno, dzięki czemu będzie możliwa niwelacja zjawisk kryzysowych na każdym z wyznaczonych podobszarów.

Zaplanowane przedsięwzięcia doprowadzą do kompleksowej rewitalizacji obszaru wyznaczonego do rewitalizacji. Ponadto zaplanowane działania rewitalizacyjne doprowadzą do poprawy warunków mieszkaniowych, a co za tym idzie do wzrostu liczby mieszkańców. Pożądanym stanem, do którego mają doprowadzić projekty rewitalizacyjne jest także wzrost liczby podmiotów gospodarczych na terenie rewitalizacji oraz poprawa jakości środowiska. Wszystkie wymienione wyżej efekty rewitalizacji pośrednio przyczynią się do wzrostu dochodów Gminy, co spowoduje, że będzie ona miała więcej środków na inwestycje m.in. w zakresie infrastruktury technicznej i społecznej, co z kolei przełoży się na poprawę jakości życia mieszkańców, wzrost atrakcyjności gospodarczej Gminy i poprawę jakości środowiska.

Skuteczna komplementarność problemowa oznacza także konieczność powiązania działań rewitalizacyjnych ze strategicznymi decyzjami Gminy na innych polach, co skutkuje lepszą koordynacją tematyczną i organizacyjną działań administracji.

Lokalny Program Rewitalizacji Gminy Barlinek ma na celu przede wszystkim aktywizację i integrację społeczno – zawodową mieszkańców obszarów zdegradowanych, dlatego też zadania przewidziane do realizacji pośrednio przyczynią się do osiągnięcia celów wyznaczonych w Strategii Rozwoju Województwa Zachodniopomorskiego do 2020 r.

KOMPLEMENTARNOŚĆ PROCEDURALNO-INSTITUCJONALNA

Za przygotowanie, koordynowanie i tworzenie warunków do prowadzenia rewitalizacji odpowiada Gmina, przy czym należy zaznaczyć, iż rewitalizacja prowadzona jest przez wielu interesariuszy. System zarządzania Lokalnym Programem Rewitalizacji został zaprojektowany w taki sposób, aby możliwe było efektywne współdziałanie na jego rzecz różnych instytucji oraz wzajemne uzupełnianie się i spójność procedur. Podmiotem odpowiedzialnym za realizację zadań ujętych w Lokalnym Programie Rewitalizacji

będzie przede wszystkim Gmina Barlinek, która będzie wspomagana przez pozostałych interesariuszy rewitalizacji, tj. jednostki organizacyjne gminy, mieszkańców, podmioty gospodarcze, organizacje pozarządowe. Planowane jest powołanie Zespołu ds. rewitalizacji. Jego członkowie będą odpowiedzialni za wdrażanie projektów rewitalizacyjnych i monitorowanie bieżącego postępu procesu rewitalizacji, w tym weryfikację osiągniętych efektów. Zespół będzie składał się z przedstawicieli władz, w tym pracowników Urzędu Miejskiego oraz przedstawicieli mieszkańców, przedsiębiorców i organizacji pozarządowych. System wdrażania przedstawiono w dalszej części LPR.

KOMPLEMENTARNOŚĆ MIĘDZYOKRESOWA

Projekty realizowane w ramach rewitalizacji zachowują ciągłość programową. Tworzą odpowiedź na potrzeby wynikające ze zmian jakie zostały zidentyfikowane w ramach systematycznego monitoringu. Zadania wyznaczone w niniejszym Lokalnym Programie Rewitalizacji są komplementarne względem przedsięwzięć realizowanych w poprzednich latach na terenie Gminy Barlinek.

Poniższa tabela przedstawia inwestycje zrealizowane i współfinansowane ze środków zewnętrznych (nie tylko z Unii Europejskiej, ale także z funduszy krajowych).

Tabela 26. Inwestycje zrealizowane przez Gminę Barlinek w latach ubiegłych

Tytuł operacji	Termin realizacji	Koszt zrealizowany [PLN]
Zagospodarowanie Parku w Delcie Młynówki	2014	1 233 000,00
Remont nawierzchni ulic, chodników i parkingów terenu starego miasta	2012	771 000,00
Przebudowa ul. Żabiej oraz Podwale wraz z budową parkingów i zagospodarowaniem terenu	2014	2 849 500,00
Rozwój infrastruktury sportowej- budowa zaplecza techniczno-socjalnego przy ul. Sportowej - etap I	2011	3 941 000,00
Budowa boiska treningowego przy ul. Strzeleckiej	2014	1 359 824,00
Budowa boiska sportowego ze szt. nawierzchni przy ul. Żabiej	2014	251 436,00
Modernizacja (termomodernizacja) budynku Ośrodka Pomocy Społecznej	2016	1 115 000,00
Modernizacja (termomodernizacja) Szkoły Podstawowej nr 1 w Barlinku	2012	1 136 099,00
	2016	1 841 000,00
Modernizacja (termomodernizacja), remont dachu budynku Przedszkola Miejskiego Nr 2 w Barlinku oraz zagospodarowanie terenu	2016	1 047 000,00
Budowa nowych miejsc parkingowych na terenie osiedla „Piastowskie” przy ulicy Wylotowa nr 1, 3	2011/2012	84 688,25
Budowa nowych miejsc parkingowych między budynkami Górna 28, Armii Polskiej 3 i 4 oraz Chmielna 1	2013, 2016	250 716,21
Przebudowa ciągu pieszego wzdłuż muru obronnego	2013-2016	33 814,41

Tytuł operacji	Termin realizacji	Koszt zrealizowany [PLN]
Przebudowa ciągów komunikacyjnych na terenie osiedla „Piastowskiego” w celu dostosowania do potrzeb osób starszych i niepełnosprawnych oraz do umożliwienia dojazdu do budynków	2013-2016	125 889,39
Zagospodarowanie terenu kwartału ul. Niepodległości, Różana, Górna i Kozia (projekt w partnerstwie z BTBS)	2010-2011	433 752,29
Zagospodarowanie terenu ul. Niepodległości 34 i 31 Stycznia 1 w Barlinku	2013	549 335,44
Zagospodarowanie terenu ul. Niepodległości 10, ul. Odrzańskiej 1 w Barlinku	2013	290 481,67
Modernizacja (termomodernizacja) budynków mieszkalnych Niepodległości 18, Niepodległości 10, Niepodległości 45 w Barlinku	2012	243 719,00
Modernizacja (termomodernizacja) budynku mieszkalnego Podwale 6 w Barlinku	2015	28 429,02
Modernizacja (termomodernizacja) budynku mieszkalnego: Niepodległości 22 w Barlinku	2013	478 242,02
Modernizacja (termomodernizacja) budynku mieszkalnego: Niepodległości 24 w Barlinku	2013	527 174,48
Modernizacja (termomodernizacja) budynku mieszkalnego Niepodległości 26 w Barlinku	2013	339 159,52
Modernizacja (termomodernizacja) budynku mieszkalnego Niepodległości 33 w Barlinku	2013	287 359,64
Modernizacja (termomodernizacja) budynków mieszkalnych Jeziorna 6 w Barlinku	2014	127 885,73
Modernizacja (termomodernizacja) budynku mieszkalnego Niepodległości 13 w Barlinku	2011	324 686,90
Modernizacja (termomodernizacja) budynku mieszkalnego Strzelecka 25 w Barlinku	2011	326 776,46
Modernizacja (termomodernizacja) budynku mieszkalnego, Paderewskiego 1 w Barlinku	2011	294 071,30
Modernizacja (termomodernizacja) budynku mieszkalnego, Odrzańska 1 w Barlinku	2013	437 889,08
Modernizacja (termomodernizacja) z remontem budynku mieszkalnego, 31 Stycznia 5 w Barlinku	2016	110 715,90
Uporządkowanie gospodarki wodno-ściekowej na terenie aglomeracji Barlinek	2014	6 011 915,00

Źródło: UM w Barlinku

Powyższe zadania zostały zrealizowane w latach wcześniejszych na obecnie wyznaczonym obszarze rewitalizacji. Dotyczą one obszaru centrum Miasta Barlinek, gdzie obecnie zaplanowano także szereg działań inwestycyjnych, zmierzających do osiągnięcia efektów rewitalizacyjnych. Projekty podstawowe zaplanowane do realizacji w ramach Lokalnego Programu Rewitalizacji będą kontynuować realizację celów, które już po części zostały osiągnięte w wyniku wdrożenia powyższych przedsięwzięć, przy czym będą się one koncentrować na obszarze rewitalizacji, który charakteryzuje się szczególną koncentracją zjawisk kryzysowych w odniesieniu do sytuacji występującej na terenie całej Gminy. Należy

bowiem zauważyć, że na wyznaczonych do rewitalizacji ulicach nadal występują negatywne zjawiska społeczne i przestrzenie zdegradowane wymagające podjęcia interwencji. Ponadto poprzednio proces rewitalizacji dotyczył jedynie Miasta, nie uwzględniając potrzeb i niwelacji problemów występujących na terenach wiejskich w Gminie Barlinek.

Zaplanowane w ramach Lokalnego Programu Rewitalizacji Gminy Barlinek na lata 2017-2023 zadania stanowią kolejne etapy (jak np. w przypadku rozbudowy infrastruktury sportowej – stworzenie zaplecza techniczno-socjalnego boiska sportowego), kontynuację działań termomodernizacyjnych i tworzenia nowych miejsc parkingowych w mieście oraz dalsze zagospodarowanie przestrzeni publicznej. Ponadto planowane działania rewitalizacyjne dotyczą szeregu inicjatyw społecznych, które mają na celu poprawę jakości życia mieszkańców obszaru rewitalizacji, zmniejszenie występujących negatywnych zjawisk: ubóstwo, przestępczość, brak porządku publicznego oraz rozwój przedsiębiorczości i turystyki.

KOMPLEMENTARNOŚĆ ŹRÓDEŁ FINANSOWANIA

Przedsięwzięcia wynikające z Lokalnego Programu Rewitalizacji opierają się na konieczności uzupełniania i łączenia wsparcia ze środków EFRR i EFS, a także z budżetu Gminy Barlinek z wykluczeniem ryzyka podwójnego dofinansowania. W celu uzyskania korzystnych efektów dla obszaru rewitalizacji niezbędne będzie koordynowanie i synergia projektów rewitalizacyjnych, szczególnie w ramach EFRR i EFS. Łączenie środków programów operacyjnych ze środkami polityk i instrumentów krajowych pozwoli uzyskać korzystne efekty dla obszarów rewitalizowanych. Projekty „miękkie” ukierunkowane na ożywienie społeczne, gospodarcze, likwidację lub zmniejszenie skali ubóstwa, wykluczenia społecznego i spadek bezrobocia wspierane będą ze środków Europejskiego Funduszu Społecznego w ramach Regionalnego Programu Operacyjnego Województwa Zachodniopomorskiego. Natomiast projekty w zakresie infrastruktury wspierane będą z Europejskiego Funduszu Rozwoju Regionalnego w ramach Regionalnego Programu Operacyjnego Województwa Zachodniopomorskiego. Pozostały wkład finansowy projektów rewitalizacyjnych będzie pochodził z budżetu Gminy Barlinek. W ramach Lokalnego Programu Rewitalizacji zaplanowano także przedsięwzięcia realizowane przez osoby fizyczne prowadzące działalność gospodarczą, które współfinansowane będą ze środków zewnętrznych (dotacji unijnych, pożyczek) i środków własnych tych podmiotów.

13. Ramy finansowe przedsięwzięć rewitalizacyjnych

Zadania przewidziane do realizacji w ramach Lokalnego Programu Rewitalizacji Gminy Barlinek na lata 2017-2023 finansowane będą zarówno ze środków własnych podmiotów,

które będą je wdrażać, jak również ze środków zewnętrznych, w tym środków pochodzących z dotacji UE.

Poniżej przedstawiono szacunkowe ramy finansowe podstawowych przedsięwzięć rewitalizacyjnych oraz uzupełniającym projektów (obejmują cały okres Lokalnego Programu Rewitalizacji Gminy Barlinek, tj. Lata 2017-2023). Należy zauważyć, że są to szacunkowe ramy finansowe, ponieważ ostateczne koszty będą znane na etapie realizacji poszczególnych projektów i mogą się zmienić w stosunku do tych zadeklarowanych w momencie opracowania Lokalnego Programu Rewitalizacji.

1. Całkowita wartość przedsięwzięć rewitalizacyjnych szacowana jest na kwotę: zł
2. Planowany wkład budżetu Gminy Barlinek to: zł
3. Pozostały bezpośredni wkład (publiczny i prywatny razem): zł (w tym wkład prywatny: zł)

14. Mechanizmy włączenia mieszkańców, przedsiębiorców i innych podmiotów i grup aktywnych na terenie gminy w proces rewitalizacji

Lokalny Program Rewitalizacji jest dokumentem o charakterze strategicznym. Skutki jego wdrożenia obejmują podmioty zlokalizowane na obszarze rewitalizacji. W związku z tym, konieczne jest zaangażowanie przedstawicieli różnych grup Interesariuszy do prac zarówno w proces przygotowania Lokalnego Programu Rewitalizacji, jak i w proces jego wdrażania, monitorowania oraz ewaluacji. Aktywny udział Interesariuszy jest koniecznym warunkiem powodzenia długofalowego rozwoju obszarów znajdujących się w sytuacji kryzysowej.

Interesariuszami rewitalizacji na terenie Gminy Barlinek są:

- Gmina Barlinek i jej jednostki organizacyjne (w tym w szczególności Ośrodek Pomocy Społecznej w Barlinku, Barlinecki Ośrodek Kultury);
- mieszkańcy Gminy Barlinek, w tym przede wszystkim mieszkańcy obszaru rewitalizacji (mieszkańcy centrum Barlinka – głównie ludzie młodzi zbierający się w obszarze Deltę Młynówki, mieszkańcy wsi Strąpie, w tym parafia Strąpie oraz mieszkańcy wsi Moczydło, przede wszystkim mieszkańcy budynków komunalnych, ludzie starsi);
- mieszkańcy spoza terenu Gminy Barlinek, którzy planują osiedlić się na jej terenie oraz turyści odwiedzający Gminę;
- przedsiębiorcy z terenu Gminy Barlinek;

- przedsiębiorcy spoza terenu Gminy, którzy mogą rozpocząć swoją działalność na jego terenie;
- Powiatowy Urząd Pracy;
- organizacje pozarządowe działające na terenie Gminy Barlinek, prowadzące działania aktywizujące lokalną społeczność;
- inne podmioty zainteresowane realizacją Lokalnego Programu Rewitalizacji.

14.1 Udział Interesariuszy w procesie tworzenia LPR

Lokalny Program Rewitalizacji jest wypracowywany przez samorząd gminny i poddawany dyskusji w oparciu o diagnozę lokalnych problemów społecznych, gospodarczych, przestrzenno-funkcjonalnych, technicznych i środowiskowych. Podmiotem odpowiedzialnym za proces przygotowania Lokalnego Programu Rewitalizacji jest Gmina Barlinek. Prace nad przygotowaniem LPR, bądź jego aktualizacją, jak również wdrażaniem opierają się na współpracy władz Gminy, w tym pracowników Urzędu Miejskiego i jednostek organizacyjnych Gminy – szkół, Ośrodka Pomocy Społecznej, Barlineckiego Ośrodka Kultury, właścicieli nieruchomości, zarządców wielorodzinnych budynków mieszkalnych, przedstawicieli mieszkańców, przedsiębiorców, organizacji pozarządowych i parafii.

Fundamentem działań na każdym etapie procesu rewitalizacji jest partycypacja społeczna. W celu prawidłowego przeprowadzenia rewitalizacji i odniesienia sukcesu w tym zakresie, konieczne było podjęcie wspólnych wysiłków przez różne podmioty podczas tworzenia LPR. Stąd istotny jest czynny udział wszystkich Interesariuszy na etapie diagnozowania, programowania, wdrażania i monitorowania procesu rewitalizacji. Sposób włączenia Interesariuszy w proces opracowania Lokalnego Programu Rewitalizacji Gminy Barlinek opierał się na przeprowadzaniu różnych form konsultacji społecznych, do których należą:

- ankietyzacja,
- debata,
- spotkania,
- warsztaty,
- uwagi w formie pisemnej i elektronicznej,
- zgłaszanie przedsięwzięć rewitalizacyjnych na odpowiednim formularzu.

W ramach opracowywania Lokalnego Programu Rewitalizacji wybrano wyżej wymienione techniki, ponieważ są one popularne, nieskomplikowane i dążą do bezpośredniego zaangażowania całej społeczności Gminy w proces rewitalizacji. Aby zapewnić jak największy udział mieszkańców, przedsiębiorców, organizacji pozarządowych i innych Interesariuszy rewitalizacji, o każdej z form konsultacji zostali oni wcześniej powiadomieni za

pośrednictwem strony internetowej Gminy – w związku z przystąpieniem do opracowania Lokalnego Programu Rewitalizacji utworzona została zakładka „Rewitalizacja”, gdzie zamieszczane są materiały do zapoznania się z zagadnieniem rewitalizacji, ogłoszenia przeprowadzanych konsultacji społecznych, kwestionariusze i formularze do wypełnienia oraz wyniki i podsumowania dotychczasowych prac. O poszczególnych formach partycypacji społecznej, Interesariusze informowani byli za pośrednictwem tablic z ogłoszeniami, a także poczty elektronicznej, bezpośrednich zaproszeń wysłanych pocztą tradycyjną i drogą telefoniczną.

Pierwszym etapem opracowania Lokalnego Programu Rewitalizacji było określenie czynników i zjawisk kryzysowych, które występują na terenie Gminy, a następnie ustalenie, gdzie skala tych problemów jest największa i gdzie występują najpilniejsze potrzeby rewitalizacyjne. Zasadniczym punktem niniejszego stadium, była ankietyzacja. Każdy z zainteresowanych mógł anonimowo udzielić odpowiedzi na temat problemów, jakie występują na terenie Gminy Barlinek, obszarów, gdzie koncentracja negatywnych zjawisk jest największa oraz koniecznych do przeprowadzenia zadań rewitalizacyjnych. Wskazane przez Interesariuszy rewitalizacji odpowiedzi ukazały najistotniejsze problemy występujące na terenie Gminy Barlinek i wraz z danymi Urzędu Miejskiego oraz jednostek organizacyjnych Gminy pozwoliły na przeprowadzenie pełnej diagnozy.

Kolejną z przeprowadzonych form konsultacji społecznych były spotkania, warsztaty i debaty z mieszkańcami, przedsiębiorcami, władzami Gminy, przedstawicielami Rady Miejskiej i sołtysami miejscowości wiejskich w dniach: 24.05.2017 r., 13.06.2017 r. oraz 22.06.2017 r. Po przeprowadzeniu partycypacji społecznej, wyznaczeniu obszaru zdegradowanego i obszaru rewitalizacji oraz uwzględnieniu zgłoszonych formularzy przedsięwzięć, zgłoszono projekty do realizacji oraz opracowano wstępną koncepcję Lokalnego Programu Rewitalizacji.

Zgodnie z powyższym należy podkreślić, że Interesariusze w ramach ankietyzacji, debat, spotkań, warsztatów i wyłożenia dokumentu do wglądu publicznego mieli możliwość wskazania problemów, jakie występują na terenie Gminy Barlinek. Ponadto mieszkańcy Gminy Barlinek odnieśli się do propozycji działań, jakie zaplanowano w ramach Lokalnego Programu Rewitalizacji dla Gminy Barlinek, by dany obszar wyprowadzić ze stanu kryzysowego oraz za pomocą formularzy zgłoszeniowych przedstawili propozycje własnych przedsięwzięć, które zostały uwzględnione w przedmiotowym dokumencie. Zorganizowane spotkania i warsztaty pozwoliły wyjaśnić problematykę rewitalizacji, a dyskusja na temat problemów, jakie występują na terenie Gminy oraz przewidzianych do realizacji zadań, dostarczyła konkretnych sugestii od społeczności, przedsiębiorców i organizacji, zawartych następnie w Lokalnym Programie Rewitalizacji. Wspólna analiza możliwości rozwojowych

i zgłoszone projekty przyczynią się niewątpliwie do pełnej realizacji Lokalnego Programu Rewitalizacji.

14.2 Sposób włączenia interesariuszy w procesie wdrażania LPR

Ze względu na planowane przedsięwzięcia, katalog Interesariuszy jest szeroki i otwarty. Głównym sposobem włączenia interesariuszy w proces wdrażania Lokalnego Programu Rewitalizacji będzie ich aktywny udział w przewidzianych do realizacji działaniach. Interesariusze rewitalizacji będą wdrażali i monitorowali działania dotyczące aktywizacji społecznej, likwidacji negatywnych zjawisk społecznych, działań o charakterze infrastrukturalnym, środowiskowym i przestrzenno - funkcjonalnym, co pozwoli na pełną realizację Lokalnego Programu Rewitalizacji.

Kluczową rolę w procesie wdrażania Lokalnego Programu Rewitalizacji odgrywa Gmina i pracownicy Urzędu Miejskiego oraz jednostek organizacyjnych Gminy. Władze gminne inicjują proces rewitalizacji na wyznaczonych obszarach oraz tworzą uwarunkowania formalne do jego realizacji. Gmina odgrywa podstawową rolę w planowaniu przewidzianych do realizacji działań w wymiarze społecznym, przestrzenno – funkcjonalnym, technicznym i środowiskowym. Ponadto tworzy podstawy prawne i formalne, które umożliwiają uczestnictwo w procesie rewitalizacji. W sposób bezpośredni wywiera wpływ na poprawę jakości życia mieszkańców obszarów rewitalizacji. Do głównych zadań Gminy Barlinek należy w tym zakresie zaliczyć:

- inicjowanie projektów rewitalizacji, zgodnie ze zidentyfikowanymi potrzebami,
- pozyskiwanie i rozliczanie środków finansowych, w szczególności na projekty, w których Gmina będzie beneficjentem,
- angażowanie publicznych środków budżetowych w proces rewitalizacji,
- komunikowanie oraz konsultowanie planów i zamierzeń ze społecznością lokalną,
- monitorowanie zapotrzebowania na działania z zakresu rewitalizacji,
- zarządzanie procesem rewitalizacji,
- tworzenie sieci współpracy między Interesariuszami,
- prowadzenie działań promocyjnych,
- monitorowanie zmian zachodzących w obszarach wsparcia oraz całego procesu rewitalizacji,
- wykonywanie innych zadań własnych samorządu gminnego, sprzyjających osiągnięciu poszczególnych celów długofalowego procesu rewitalizacji.

We wdrażaniu procesu rewitalizacji Gmina będzie wspierana przez jej jednostki organizacyjne, w tym Ośrodek Pomocy Społecznej w Barlinku, który będzie jednym

z głównych realizatorów i koordynatorów przeprowadzonych projektów „miękkich”. Ponadto odegra on główną rolę podczas oceny efektów rewitalizacji – OPS posiada bowiem niezbędne dane na temat rodzaju udzielonych świadczeń społecznych, liczby osób korzystających z pomocy, a także skali problemów występujących na danym obszarze. Na podstawie tych danych możliwe będzie ustalenie zasięgu i ilości koniecznych projektów mających na celu ograniczenie wykluczenia społecznego, ubóstwa, czy też innych dysfunkcji społecznych. Ponadto w proces rewitalizacji włączony zostanie Barlinecki Ośrodek Kultury, który również będzie inicjatorem projektów społecznych, mających na celu wzrost aktywności i integracji lokalnej społeczności oraz rozpowszechnianie kultury.

W kontekście Interesariuszy rewitalizacji należy wziąć pod uwagę przede wszystkim mieszkańców obszarów wyznaczonych do rewitalizacji. Są oni bowiem głównymi beneficjentami zaplanowanych przedsięwzięć. Dzięki projektom „miękkim” poprawie ulegnie ich sytuacja społeczna i finansowa, natomiast działania infrastrukturalne przyczynią się do podniesienia komfortu życia i integracji społecznej. Ich głównym zadaniem w procesie rewitalizacji będzie zatem aktywny udział i zaangażowanie w realizowane projekty tak, aby jak najlepiej zrealizować zaplanowane cele rewitalizacji. Wśród mieszkańców centrum Barlinka, do Interesariuszy należą głównie ludzie młodzi zbierający się w obszarze Deltę Młynówki, których dotyczą problemy uzależnień, wyłączenia społecznego, wzrost przestępczości, następnie mieszkańcy wsi Strąpie, w tym parafia Strąpie oraz mieszkańcy wsi Moczydło, przede wszystkim mieszkańcy budynków komunalnych i ludzie starsi. Do Interesariuszy należy również zaliczyć pozostałych mieszkańców Gminy, zamieszkujących tereny poza obszarem rewitalizacji. Dzięki przedsięwzięciom rewitalizacyjnym ograniczone zostaną negatywne zjawiska społeczne występujące na terenie całej Gminy, co wpłynie na komfort życia wszystkich mieszkańców Gminy Barlinek. Działania skierowane do mieszkańców obszarów rewitalizacji przyczynią się do zwiększenia ich aktywności i zaangażowania w życie Gminy, co również przyniesie zasadnicze korzyści dla pozostałych mieszkańców. Lokalne społeczności to bezpośredni adresaci proces rewitalizacji, do których kierowane są działania rewitalizacyjne. Wśród zainteresowanych wymienić należy obecnych, jak i przyszłych przedsiębiorców, którzy rozwijają swoją działalność i podejmują nowe inicjatywy gospodarcze na terenach wyznaczonych do rewitalizacji. Włączenie ich we wdrażanie LPR wpłynie na osiągnięcie celów rewitalizacji w wyniku np. tworzenia nowych miejsc pracy. Nie można również zapomnieć o funkcjonujących organizacjach pozarządowych, w tym fundacjach, stowarzyszeniach, klubach sportowych, którą zrzeszają przedstawiciele różnych środowisk w celu aktywizacji, realizacji działań społecznych czy promowaniu lokalnej kultury. Sytuację na rynku pracy ocenić będzie można na podstawie danych Powiatowego Urzędu Pracy w Myśliborzu, które

pozwolą w przyszłości określić, czy zadania zaplanowane w ramach rewitalizacji przynioszą wymierne efekty.

Za proces przygotowania przedmiotowego dokumentu odpowiedzialny jest Zespół roboczy ds. opracowania Lokalnego Programu Rewitalizacji Gminy Barlinek na lata 2017-2023 powołany Zarządzeniem Nr 73/2017 Burmistrza Barlinka z dnia 11 maja 2017 r. W skład wspomnianego Zespołu wchodzi następujące stanowiska i osoby:

- Przewodniczący Zespołu – Zastępca Burmistrza Barlinka,
- Koordynator pracy Zespołu – inspektor ds. pozyskiwania środków unijnych w Urzędzie miejskim w Barlinku,
- członkowie Zespołu:
 - przedstawiciele Urzędu Miejskiego w Barlinku:
 - ✓ kierownik Referatu Gospodarki Przestrzennej i Inwestycji,
 - ✓ kierownik Referatu Oświaty, Sportu, Kultury i Spraw Społecznych,
 - ✓ inspektor ds. pozyskiwania środków unijnych,
 - ✓ inspektor ds. planowania i rozwoju,
 - ✓ inspektor ds. sołeckich,
 - ✓ inspektor ds. gospodarki lokalowej,
 - dwóch przedstawicieli Ośrodka Pomocy Społecznej w Barlinku,
 - przedstawiciel Barlineckiego Towarzystwa Budownictwa Społecznego.

Zadaniem Zespołu było opracowanie Lokalnego Programu Rewitalizacji Gminy Barlinek na lata 2017-2023 we współpracy z podmiotem zewnętrznym wybranym do opracowania Programu. Członkowie Zespołu poprzez swoją wiedzę, doświadczenie, znajomość problemów społecznych, gospodarczych, środowiskowych, przestrzenno-funkcjonalnych oraz technicznych występujących na obszarze Gminy wspierali proces przygotowywania dokumentu.

Do zadań Zespołu należy:

1. wypracowanie założeń procesu tworzenia Programu z podmiotem opracowującym Program;
2. koordynacja wdrażania poszczególnych działań związanych z opracowaniem Programu;
3. aktywny udział w procesie tworzenia Programu, w tym współpraca z podmiotem opracowującym Program w zakresie:
 - a. zdiagnozowania obszarów zdegradowanych i rewitalizowanych,
 - b. wytyczenia granic obszaru rewitalizacji,

- c. zidentyfikowania problemów dotyczących obszar rewitalizacji oraz ustalenie hierarchii potrzeb rewitalizacyjnych,
 - d. określenia kierunków mających na celu eliminację negatywnych zjawisk występujących na wyznaczonym obszarze rewitalizacji oraz wizji stanu obszaru po przeprowadzeniu rewitalizacji,
 - e. analizy zgłoszonych przedsięwzięć rewitalizacyjnych i opracowania listy projektów rekomendowanych do realizacji planowanych do umieszczenia w Programie,
 - f. określenia systemu realizacji Programu wraz z harmonogramem oraz systemu jego monitorowania i oceny;
4. współpraca z grupami Interesariuszy procesu rewitalizacji, w tym ze społecznością obszaru rewitalizacji, w tym inicjowanie i uczestnictwo w spotkaniach z mieszkańcami związanych z procesem rewitalizacji;
 5. zdiagnozowanie ewentualnych zmian w dokumentach planistycznych i strategicznych Gminy, koniecznych do wprowadzenia w związku z opracowaniem Programu.

15. System realizacji (wdrażania) programu rewitalizacji

Realizacja Lokalnego Programu Rewitalizacji dla Gminy Barlinek będzie należała do władz Gminy Barlinek. Zadania wynikające z Lokalnego Programu Rewitalizacji zostaną przypisane poszczególnym jednostkom podległym Gminie, a także Interesariuszom zewnętrznym. W niniejszym Programie ujęto zadania rewitalizacyjne wraz z podmiotami odpowiedzialnymi za realizację poszczególnych przedsięwzięć. Osobami odpowiedzialnymi za monitorowanie oraz koordynowanie działań określonych w Lokalnym Programie Rewitalizacji, a także za sprawozdawczość i ocenę, będą pracownicy Urzędu Miejskiego w Barlinku (Referat Gospodarki Przestrzennej i Inwestycji, Referat Gospodarowania Nieruchomościami, Referat Oświaty, Sportu Kultury i Spraw Społecznych) oraz jednostek organizacyjnych Gminy (placówek oświaty, OPS, BOK), posiadający wiedzę i doświadczenie w zakresie zagadnień istotnych z punktu widzenia rewitalizacji. Poszczególne zadania będą wykonywane przez pracowników Urzędu Miejskiego zgodnie z ich kompetencjami i zakresem obowiązków określonym w Regulaminie Organizacyjnym, w którym uwzględniony zostanie system zarządzania rewitalizacją.

Planowane jest powołanie Zespołu ds. rewitalizacji. Jego członkowie będą odpowiedzialni za wdrażanie projektów rewitalizacyjnych i monitorowanie bieżącego postępu procesu rewitalizacji, w tym weryfikację osiąganych efektów. Zespół będzie składał się z przedstawicieli władz, w tym pracowników Urzędu Miejskiego oraz przedstawicieli

mieszkańców, przedsiębiorców i organizacji pozarządowych. Wspólna praca i włączenie różnych grup społecznych pozwoli na ocenę prowadzonych przedsięwzięć rewitalizacyjnych. Należy pamiętać, że partycypacja społeczna nie kończy się w momencie opracowania LPR, a jest dopiero jej początkiem. Przed realizacją zaplanowanych działań prowadzone będą spotkania i debaty, mające na celu zgłoszenie aprobaty bądź uwag do przyszłych przedsięwzięć.

Nieodzowną częścią realizacji procesu rewitalizacji jest informacja i promocja działań przewidzianych w Lokalnym Programie Rewitalizacji. Obowiązek ten spoczywa przede wszystkim na władzach Gminy. Celem informowania Interesariuszy jest przede wszystkim zapewnienie pełniejszego przepływu informacji, stworzenie uwarunkowań do zapoznania się Interesariuszy z postępami procesu rewitalizacji oraz promocja działań, pozyskiwanie nowych przedsięwzięć, podmiotów i osób skłonnych do zaangażowania w proces rewitalizacji. Prowadzone będą kampanie promujące planowane przedsięwzięcia. Ważne będzie również informowanie o możliwościach wzięcia w nich czynnego udziału oraz korzyściach dla rozwoju społeczno-gospodarczego obszaru rewitalizacji. Bezpośrednim środkiem przekazu będzie strona internetowa Gminy, tablice ogłoszeń, publikacje w lokalnej prasie, wiadomości kierowane drogą elektroniczną i pocztową.

16. System monitoringu i oceny skuteczności działań i system wprowadzania modyfikacji w reakcji na zmiany w otoczeniu programu

W celu zapewnienia prawidłowej realizacji Lokalnego Programu Rewitalizacji kluczowe znaczenie ma system monitoringu i oceny skuteczności działań oraz wprowadzania modyfikacji w reakcji na zmiany w otoczeniu.

Realizacja Lokalnego Programu Rewitalizacji wymaga uruchomienia systemu monitoringu, który zapewni:

- dane ilościowe i jakościowe wskazujące postępy w realizacji Programu, m.in. stopień zaangażowania interesariuszy, osiągnięte wskaźniki i stopień poprawy sytuacji społeczno-gospodarczej obszarów rewitalizacji;
- dane do korygowania kierunków interwencji, m.in. stopień zbieżności działań z celami określonymi w Programie, rekomendacje do wprowadzania zmian.

Dane niezbędne do monitoringu i oceny skuteczności działań będą pozyskiwane przede wszystkim z Urzędu Miejskiego w Barlinku, Ośrodka Pomocy Społecznej w Barlinku, Barlineckiego Ośrodka Kultury oraz Powiatowego Urzędu Pracy w Myśliborzu. Zebrane dane pozwolą na ocenę ilościową i jakościową prowadzonych działań rewitalizacyjnych.

Podstawowym elementem systemu monitoringu i oceny jest ustalenie wskaźników, które będą wykorzystywane do monitorowania postępów w zakresie osiągnięcia celów i realizacji zadań określonych w programie. Poniżej przedstawiono główne wskaźniki monitorowania Lokalnego Programu Rewitalizacji dla Gminy Barlinek.

Lokalny Program Rewitalizacji będzie oceniany pod względem aktualności i stopnia realizacji przez Burmistrza co najmniej raz na 3 lata. Ocena sporządzona przez Burmistrza zostanie ogłoszona na stronie Biuletynu Informacji Publicznej, dzięki czemu wszyscy Interesariusze rewitalizacji będą mogli się z nią zapoznać i zgłosić ewentualne uwagi. Raport z oceny dostępny będzie również w postaci papierowej w Urzędzie Miejskim. W przypadku stwierdzenia że Lokalny Program Rewitalizacji wymaga zmian, Burmistrz wystąpi do Rady Miejskiej z wnioskiem o jego zmianę, uwzględniającą wnioski i uwagi zgłoszone przez Interesariuszy rewitalizacji.

W 2023 roku zostanie przeprowadzona kompleksowa ocena efektów realizacji, porównanie osiągniętych wskaźników produktu i rezultatu z prognozowanymi, a także zostaną podjęte kroki w celu wyznaczenie kierunków rewitalizacji na następne lata.

Tabela 27. Główne wskaźniki monitorowania postępów rewitalizacji

Cel rewitalizacji	Kierunek działań	Wskaźniki/mierniki monitorowania realizacji działań/zadań	Źródło pozyskania danych
Rozwój społeczno-gospodarczy i wzrost jakości życia mieszkańców centrum Barlinka	Wsparcie rodzin dysfunkcyjnych oraz zagrożonych ubóstwem lub wykluczeniem społecznym	Liczba osób zagrożonych ubóstwem i wykluczeniem społecznym	Raport z działalności Centrum Wsparcia Rodziny
		Liczba rodzin objętych wsparciem	Raport z działalności Centrum Wsparcia Rodziny, Dane OPS w Barlinku
		Liczba interwencji domowych	Dane Komisariatu Policji w Barlinku
		Liczba Niebieskich Kart	Dane Komisariatu Policji w Barlinku
	Wsparcie infrastruktury budowlanej do potrzeb realizacji usług społecznych	Liczba przystosowanych i wyposażonych budynków do pełnienia funkcji społecznych	Raport z realizacji projektu; dowody zakupu wyposażenia
	Pomoc osobom uzależnionym i bezdomnym	Liczba osób bezdomnych, które uzyskały wsparcie	Ilość przydzielonych mieszkań dla osób bezdomnych; Ilość przeprowadzonych szkoleń i spotkań edukacyjnych
	Wzrost aktywności społeczno-zawodowej oraz wsparcie w powrocie na rynek pracy osób bezrobotnych	Liczba osób, które nabyły nowe kompetencje	Listy obecności uczestników integracyjnych i profilaktycznych działań środowiskowych
		Liczba zatrudnionych na umowę o pracę	
		Liczba osób uzależnionych od alkoholu i narkotyków	Dane OPS w Barlinku
	Wzrost oferty kulturalno-rekreacyjno-rozrywkowej	Liczba zorganizowanych występów dla dzieci i młodzieży	Raport z realizacji projektu
		Liczba spotkań edukacyjnych z zakresu historii	Raport z realizacji projektu
		Liczba zorganizowanych festynów, koncertów, konkursów	Raport z realizacji projektu
	Adaptacja przestrzeni zdegradowanych na cele wypoczynkowe i rekreacyjno-sportowe	Liczba turniejów międzyosiedlowych, zajęć fitness	Raport z realizacji projektu Listy obecności uczestników zajęć integrujących
		Liczba zorganizowanych rajdów rowerowych, warsztatów i spotkań zachęcających do korzystania z roweru	Raport z realizacji projektu Listy obecności uczestników rajdów i warsztatów
		Liczba zainstalowanych urządzeń rekreacyjno-sportowych	Raport z realizacji projektu; dowody

Cel rewitalizacji	Kierunek działań	Wskaźniki/mierniki monitorowania realizacji działań/zadań	Źródło pozyskania danych
			zakupu wyposażenia
		Liczba osób korzystających z powstałej infrastruktury sportowo-rekreacyjnej	Raport z realizacji projektu
	Poprawa warunków mieszkaniowych i wzrost liczby miejsc parkingowych	Liczba powstałych miejsc parkingowych i garaży	Dokumentacja powykonawcza
	Zagospodarowanie przestrzeni miejskiej	Liczba zagospodarowanych miejsc przestrzeni publicznej	Raport z realizacji projektu
		Liczba dobrych praktyk architektonicznych w tym zasad umieszczania reklam	Raport z realizacji projektu
		Liczba stanowisk na targowisku miejskim	Raport z realizacji projektu
		Liczba zamontowanych ławek parkowych	Raport z realizacji projektu; dowody zakupu wyposażenia
		Liczba wyremontowanych zabytków	Raport z realizacji projektu
	Wzrost jakości usług edukacyjnych oraz rozwój kompetencji, umiejętności i kwalifikacji zawodowych	Liczba uczniów, którzy zdobyli nowe kwalifikacje	Raport z realizacji projektu Listy obecności uczestników kursów i szkoleń
		Liczba nauczycieli, którzy zdobyli nowe kwalifikacje	Raport z realizacji projektu Listy obecności uczestników kursów i szkoleń
	Rozwój przedsiębiorczości i wzrost liczby miejsc pracy	Powierzchnia uzbrojonych terenów pod rozwój przedsiębiorczości	Dokumentacja powykonawcza
		Liczba staży i praktyk zawodowych	Listy obecności, certyfikaty
		Liczba spotkań w ramach programu zajęć pozalekcyjnych z zakresu rozwoju przedsiębiorczości, zakładania własnego biznesu	Listy obecności, certyfikaty
	Poprawa efektywności energetycznej budynków mieszkalnych	Zmniejszenie emisji CO2	Dokumentacja powykonawcza
		Liczba wykonanych prac termomodernizacyjnych	Dokumentacja powykonawcza
		Liczba przeprowadzonych remontów budynków	Dokumentacja powykonawcza
	Rozwój oferty turystycznej	Liczba osób korzystających z powstałej infrastruktury turystycznej	Raport z realizacji projektu
		Powierzchnia wykonanych utwardzeń	Dokumentacja powykonawcza wybudowanej infrastruktury

LOKALNY PROGRAM REWITALIZACJI GMINY BARLINEK NA LATA 2017-2023

Cel rewitalizacji	Kierunek działań	Wskaźniki/mierniki monitorowania realizacji działań/zadań	Źródło pozyskania danych
		Powierzchnia terenów udostępnionych pod rozwój oferty turystycznej	Dokumentacja powykonawcza wybudowanej infrastruktury
		Długość ścieżek pieszo-rowerowych	Dokumentacja powykonawcza
		Liczba turystów	Raport z realizacji projektu
		Liczba osób zatrudnionych przy obsłudze turystów	Raport z realizacji projektu
	Poprawa standardu infrastruktury technicznej	Długość wyremontowanych ciągów komunikacyjnych	Dokumentacja powykonawcza
Stworzenie warunków integracji mieszkańców miejscowości Moczydło oraz poprawa warunków mieszkaniowych	Wzrost aktywności społeczno-rekreacyjno-sportowej mieszkańców i integracja lokalnej społeczności	Liczba działań animacyjnych, środowiskowych, integracyjnych	Raport z realizacji projektu
		Liczba szkoleń i kursów zawodowych oraz spotkań ze specjalistami	Raport z realizacji projektu
	Wsparcie osób i rodzin dysfunkcyjnych oraz zagrożonych ubóstwem lub wykluczeniem społecznym	Liczba rodzin objętych wsparciem	Dane OPS w Barlinku
		Liczba interwencji domowych	Dane Komisariatu Policji w Barlinku
		Liczba Niebieskich Kart	Dane Komisariatu Policji w Barlinku
	Poprawa infrastruktury mieszkaniowej wraz z zagospodarowaniem jej otoczenia	Powierzchnia zagospodarowanych terenów zielonych	Dokumentacja powykonawcza
		Powierzchnia wyremontowanych klatek schodowych	Dokumentacja powykonawcza
		Liczba spotkań z mieszkańcami	Listy obecności uczestników spotkań
	Adaptacja przestrzeni zdegradowanej na cele aktywizacji społecznej	Powierzchnia utworzonej świetlicy wiejskiej	Dokumentacja powykonawcza
		Liczba zorganizowanych rajdów rowerowych	Listy obecności uczestników rajdów
	Poprawa efektywności energetycznej budynków komunalnych	Zmniejszenie emisji CO2	Dokumentacja powykonawcza
		Liczba wykonanych prac termomodernizacyjnych	Dokumentacja powykonawcza
	Rozwój infrastruktury drogowej	Długość wybudowanych dróg	Dokumentacja powykonawcza
Wzrost atrakcyjności miejscowości Strąpie oraz poprawa jakości życia mieszkańców	Wsparcie osób i rodzin dysfunkcyjnych oraz zagrożonych ubóstwem lub wykluczeniem społecznym	Liczba rodzin objętych wsparciem	Dane OPS w Barlinku
		Liczba interwencji domowych	Dane Komisariatu Policji w Barlinku
		Liczba Niebieskich Kart	Dane Komisariatu Policji w Barlinku
	Wzrost aktywności społeczno-kulturalno-	Liczba zorganizowanych zabaw integracyjnych, konkursów, dożynek	Listy obecności uczestników działań

Cel rewitalizacji	Kierunek działań	Wskaźniki/mierniki monitorowania realizacji działań/zadań	Źródło pozyskania danych
	zawodowej	sołeckich	integracyjnych
		Liczba zorganizowanych rajdów rowerowych	Listy obecności uczestników rajdów
	Stworzenie miejsca integracji mieszkańców	Powierzchnia utwardzonych terenów	Dokumentacja powykonawcza
	Renowacja obiektów zabytkowych	Liczba miejsc przeznaczonych pod integrację mieszkańców	Raport z realizacji projektu
		Powierzchnia wyremontowanego zabytkowego kościoła	Dokumentacja powykonawcza
		Powierzchnia zagospodarowanego parku dworskiego oraz budynku gospodarczego przeznaczonego na muzeum	Dokumentacja powykonawcza
	Rozwój podstawowej infrastruktury technicznej	Długość powstałej instalacji ciepłej i zimnej wody, kanalizacji sanitarnej oraz instalacji elektrycznej	Dokumentacja powykonawcza

Źródło: Opracowanie własne

Spis tabel, wykresów i rysunków

Tabela 1. Liczba mieszkańców na terenie Gminy Barlinek w podziale na jednostki analizy z uwzględnieniem grup wiekowych (stan na dzień 31.12.2016 r.)	20
Tabela 2. Liczba bezrobotnych na terenie Gminy Barlinek w podziale na jednostki analizy (stan na 31.12.2016 r.)	26
Tabela 3. Powody udzielenia pomocy społecznej na terenie Gminy Barlinek w latach 2012-2016	32
Tabela 4. Liczba beneficjentów pomocy społecznej na terenie Gminy Barlinek w podziale na jednostki analizy (stan na 31.12.2016 r.)	33
Tabela 5. Średnie wyniki sprawdzianu szóstoklasisty na terenie Gminy Barlinek, powiatu myśliborskiego i województwa zachodniopomorskiego w latach 2014-2016	39
Tabela 6. Granice obwodów publicznych szkół podstawowych prowadzonych przez Gminę Barlinek	41
Tabela 7. Średnie wyniki egzaminu gimnazjalnego w Gminie Barlinek, pow. myśliborskim oraz w woj. zachodniopomorskim w latach 2014-2016	42
Tabela 8. Plan sieci prowadzonych przez Gminę Barlinek klas dotychczasowych publicznych gimnazjów prowadzonych w szkołach podstawowych oraz granice obwodów klas dotychczasowych gimnazjów.....	43
Tabela 9. Organizacje pozarządowe na terenie Gminy Barlinek	46
Tabela 10. Frekwencja Wybory samorządowe 2014	49
Tabela 11. Przestępczość na terenie Gminy Barlinek w latach 2013-2016	51
Tabela 12. Podmioty gospodarcze osób fizycznych na terenie Gminy Barlinek (dane na dzień 12.06.2017 r.).....	53
Tabela 13. Liczba budynków komunalnych, zarządzanych przez BTBS i będących własnością SM Piast poddanych termomodernizacji w Gminie Barlinek	66
Tabela 14. Kluczowe potencjały i bariery rewitalizacji na terenie Gminy Barlinek	71
Tabela 15. Zbiorcze zestawienie wszystkich analizowanych wskaźników – porównanie wartości do średniej dla Gminy oraz określenie skali problemów.....	80
Tabela 16. Jednostki wyznaczone jako obszar zdegradowany i obszar rewitalizacji.....	91
Tabela 17. Bezrobocie w centrum Barlinka.....	105
Tabela 18. Pomoc społeczna w centrum Barlinka	106
Tabela 19. Liczba bezrobotnych w Strąpiu	113
Tabela 20. Liczba korzystających z pomocy społecznej w Strąpiu	113
Tabela 21. Liczba bezrobotnych w Moczydle	117
Tabela 22. Liczba korzystających z pomocy społecznej w Moczydle	117
Tabela 23. Cel główny, cele strategiczne i kierunki działań rewitalizacji	121
Tabela 24. Planowane podstawowe projekty rewitalizacyjne	123
Tabela 25. Uzupełniające projekty rewitalizacyjne.....	169
Tabela 26. Inwestycje zrealizowane przez Gminę Barlinek w latach ubiegłych.....	183
Tabela 27. Główne wskaźniki monitorowania postępów rewitalizacji	195
Rysunek 1. Formy ochrony przyrody na terenie Gminy Barlinek.....	58
Rysunek 2. Obszar zdegradowany Gminy Barlinek	97
Rysunek 3. Obszar rewitalizacji w Gminie Barlinek	98

Wykres 1. Liczba ludności na obszarze rewitalizacji	100
Wykres 2. Liczba ludności zamieszkująca poszczególne ulice w centrum miasta Barlinek .	103
Wykres 3. Liczba ludności zamieszkująca poszczególne ulice w centrum miasta Barlinek w podziale na ekonomiczne grupy	103
Wykres 4. Liczba ludności zamieszkująca Strąpie w podziale na ekonomiczne grupy.....	112
Wykres 5. Liczba ludności zamieszkująca Moczydło w podziale na ekonomiczne grupy	116